

面積から見た奈良県

ご存じですか？奈良県のアラ

奈良県は日本のほぼ中央部・紀伊半島の真ん中に位置し、周囲を山岳に囲まれた内陸県です。面積は3,691.09km²で、全国的には40番目にあたり、国土の約1%です。

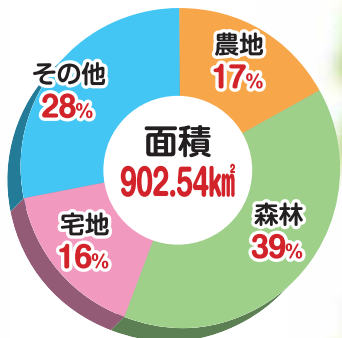
自然や地理的条件等から、概ね標高100m以下の平地で構成される奈良盆地を中心とした「大和平野地域」、高原状の地形が広がる「大和高原地域」、大部分が山岳地帯である「五條・吉野地域」の3地域に分けられます。



自分の住んでいる地域の、農地・森林・宅地などの割合を考えてみよう。ご家族で一緒に！

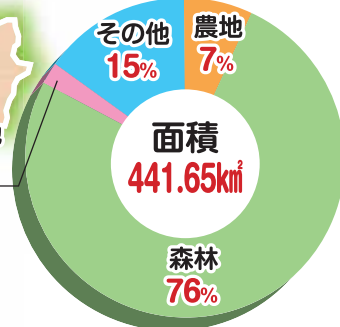
面積は県全体の約24%です。一部の丘陵地を除いて起伏のない肥よくな平野で、周囲は「大和青垣」と呼ばれる美しい山並みに囲まれています。

大和平野地域



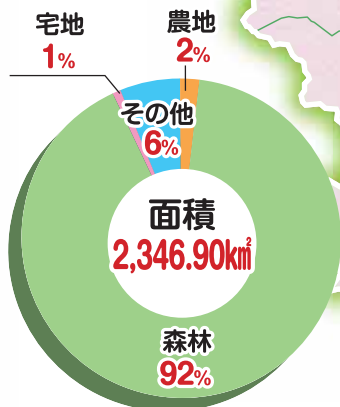
面積は県全体の約12%です。なだらかな高原状の地形が続き、南部は宇陀盆地と呼ばれる準平野地域と宇陀山地等の山間地帯で、豊かな自然があります。

大和高原地域



面積は県全体の約64%をしめます。紀ノ川(吉野川)沿いの北部平坦部を除いて南部山間部は、吉野・熊野の雄大な山岳地帯など恵まれた自然環境があります。

五條・吉野地域

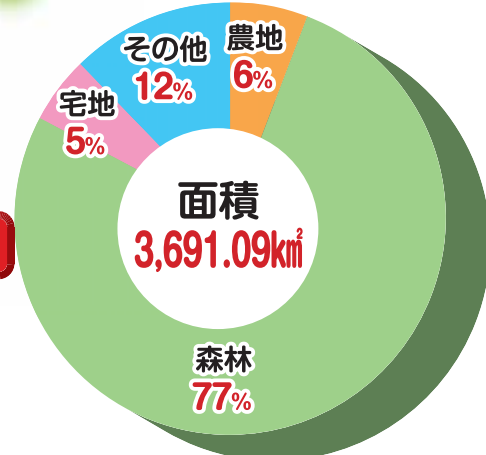


今でも呼ばれているのかな？



近世の頃、奈良盆地を「国中」、生駒山地一帯を「西山中」、大和高原を「東山中」、宇陀山地を「奥」、吉野山地を「南山」とし、国中を中心として、国中からの距離により、地域が分かれていました。(出典：奈良県史 [1地理])

奈良県全体



※その他には、原野、道路(一般道路・農道・林道)、水面・河川・水路等が含まれる。

四捨五入しているため、割合を足しても100%にはなりません。

出典：奈良県国土利用計画、平成23年土地利用現況把握調査

奈良県広報広聴課 ☎0742-27-8326 FAX 0742-22-6904

数値にすると意外な奈良が見えてくる？イラストやグラフを交えてご紹介。