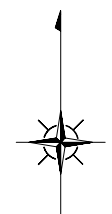


番号	表示
1~2	都市計画道路界(除)(3・3・50 一条富雄線)
2~3	見通界(特別史跡区域線)
3~4	地番界
4~5	道路界(除)(市道北部第592号線)
5~6	水路界(除)
6~7	道路界(除)(市道北部第592号線)
7~8	見通界
8~9	道路界(除)(市道北部第513号線)
9~10	水路界(除)
10~11	道路界(除)(市道北部第513号線)
11~12	水路界(除)
12~13	地番界
13~14	道路界(除)(市道中部第947号線)
14~15	地番界
15~16	水路界(除)
16~17	道路界(除)(市道中部947号線)
17~18	地番界
18~19	道路界(除)(市道北部第583号線)
19~20	水路界(除)
20~21	地番界
21~22	都市計画道路界(除)(3・2・1 国道24号バイパス線)
22~23	地番界
23~24	水路界(除)
24~25	道路界(除)(市道中部946号線)
25~26	水路界(除)
26~27	見通界
27~28	道路界(除)(市道大極線)
28~29	都市計画道路界(除)(3・3・6 大宮通り線)
29~30	地番界
30~31	道路界(除)(市道中部第255号線)
31~32	見通界
32~33	地番界
33~34	水路界(除)
34~35	地番界
35~36	水路界(除)
36~37	地番界
37~38	都市計画道路界(除)(3・3・51 西一坊大路線)
38~39	道路界(除)(県道谷田・奈良線)
39~40	見通界
40~41	地番界
41~42	見通界
42~43	道路界(除)(市道中部第234号線)
43~44	地番界
44~45	水路界(除)
45~46	地番界
46~47	道路界(除)(市道中部第233号線)
47~48	護岸(含)
48~49	地番界
49~50	道路界(除)(市道中部第231号線)
50~51	道路界(除)(市道中部第230号線)
51~52	見通界
52~53	道路界(除)(市道中部第213号線)
53~54	水路界(除)
54~55	道路界(除)(市道中部第194号線)
55~56	水路界(除)
56~57	地番界
57~58	水路界(除)
58~59	見通界
59~60	水路界(除)
60~61	堤
61~62	道路界(除)(市道北部591号線)
62~63	地番界
63~64	水路界(含)
64~65	地番界
65~①	見通界



公園名	8-6-7号 平城宮跡歴史公園
図面名	計画図
縮尺	1/2,500

Y=18500

Y=19000



X=145000



二条町三丁目

二条大路南五丁目

二条町三丁目

三條池

二条大路南五丁目

二条大路南五丁目

二条大路南四丁目

二条大路南三丁目

二条大路南三丁目

佐紀町

兵部省跡

兵部省跡

グラウンド

大池

大徳寺

奈良国際学会館

主要地方道奈良・精華線

主要地方道奈良・生駒線

Y=18000

Y=18000

X=145500

28

37

36

35

34

33

32

31

27

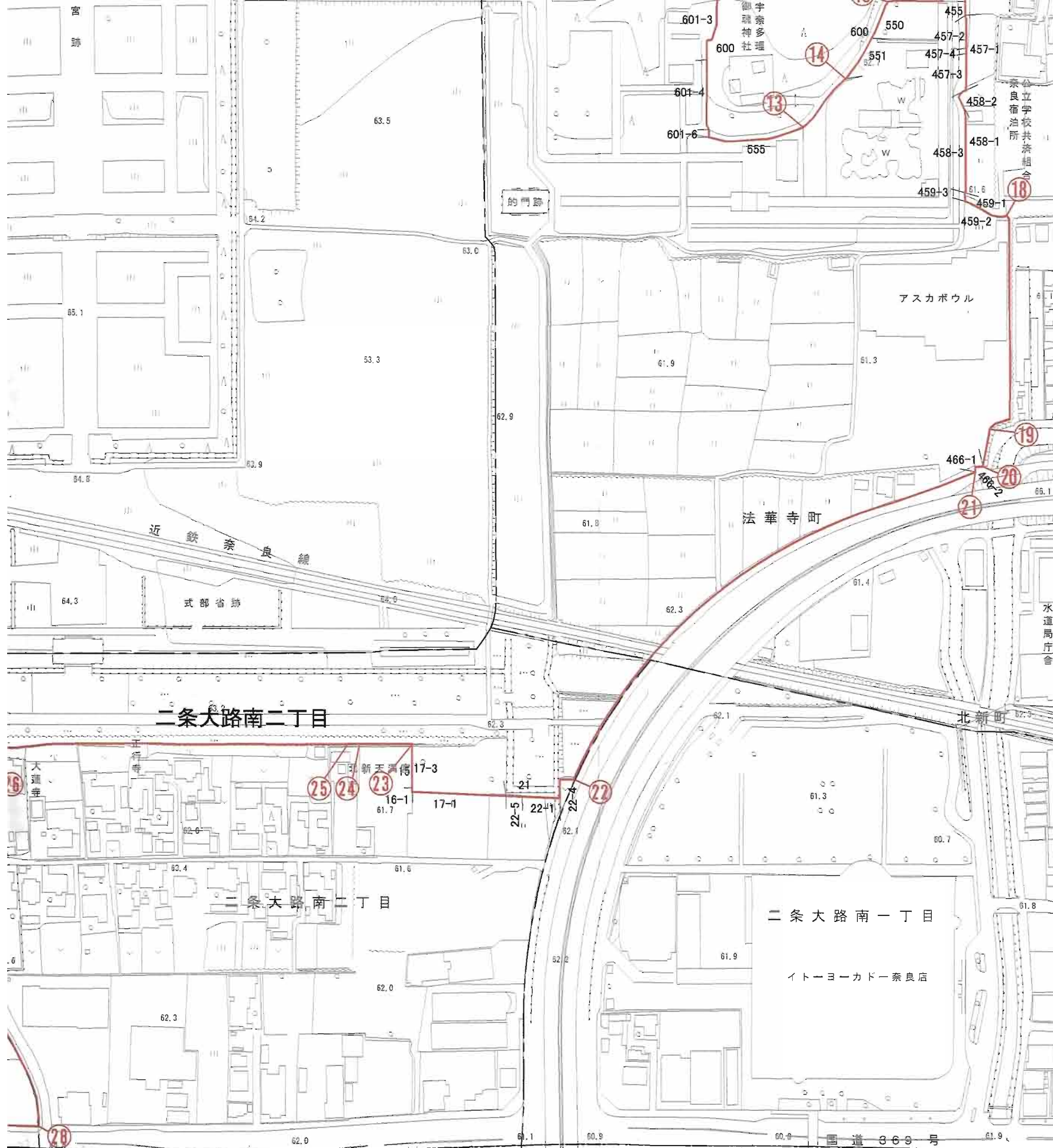
26

30

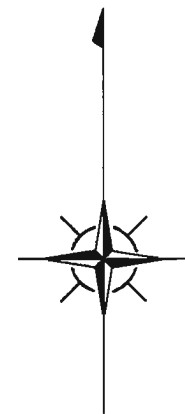
28



番号	表示
①～②	都市計画道路界(除)(3・3・50 一条富雄線)
②～③	見通界(特別史跡区域線)
③～④	地番界
④～⑤	道路界(除)(市道北部第592号線)
⑤～⑥	水路界(除)
⑥～⑦	道路界(除)(市道北部第592号線)
⑦～⑧	見通界
⑧～⑨	道路界(除)(市道北部第513号線)
⑨～⑩	水路界(除)
⑩～⑪	道路界(除)(市道北部第513号線)
⑪～⑫	水路界(除)
⑫～⑬	地番界
⑬～⑭	道路界(除)(市道中部第947号線)
⑭～⑮	地番界
⑮～⑯	水路界(除)
⑯～⑰	道路界(除)(市道中部947号線)
⑰～⑱	地番界
⑱～⑲	道路界(除)(市道北部第583号線)
⑲～⑳	水路界(除)
㉑～㉒	都市計画道路界(除)(3・2・1 国道24号バイパス線)
㉒～㉓	地番界
㉓～㉔	水路界(除)
㉔～㉕	道路界(除)(市道中部946号線)
㉕～㉖	水路界(除)
㉖～㉗	見通界
㉗～㉘	道路界(除)(市道大極線)
㉘～㉙	都市計画道路界(除)(3・3・6 大宮通り線)
㉙～㉚	地番界
㉚～㉛	道路界(除)(市道中部第255号線)
㉛～㉜	見通界
㉜～㉝	地番界
㉝～㉞	水路界(除)
㉞～㉟	地番界
㊱～㊲	水路界(除)
㊲～㊳	地番界
㊳～㊴	水路界(除)
㊴～㊵	地番界
㊵～㊶	水路界(除)
㊶～㊷	地番界
㊷～㊸	都市計画道路界(除)(3・3・51 西一坊大路線)
㊸～㊹	道路界(除)(県道谷田・奈良線)
㊹～㊺	見通界
㊺～㊻	地番界
㊻～㊼	見通界
㊼～㊽	道路界(除)(市道中部第234号線)



41~42	見通界
42~43	道路界(除)(市道中部第234号線)
43~44	地番界
44~45	水路界(除)
45~46	地番界
46~47	道路界(除)(市道中部第233号線)
47~48	護岸(含)
48~49	地番界
49~50	道路界(除)(市道中部第231号線)
50~51	道路界(除)(市道中部第230号線)
51~52	見通界
52~53	道路界(除)(市道中部第213号線)
53~54	水路界(除)
54~55	道路界(除)(市道中部第194号線)
55~56	水路界(除)
56~57	地番界
57~58	水路界(除)
58~59	見通界
59~60	水路界(除)
60~61	堤
61~62	道路界(除)(市道北部591号線)
62~63	地番界
63~64	水路界(含)
64~65	地番界
65~1	見通界



公園名	8・6・7号 平城宮跡歴史公園
図面名	計画図
縮尺	1/2,500

X=145500

Y=18600

Y=18600