

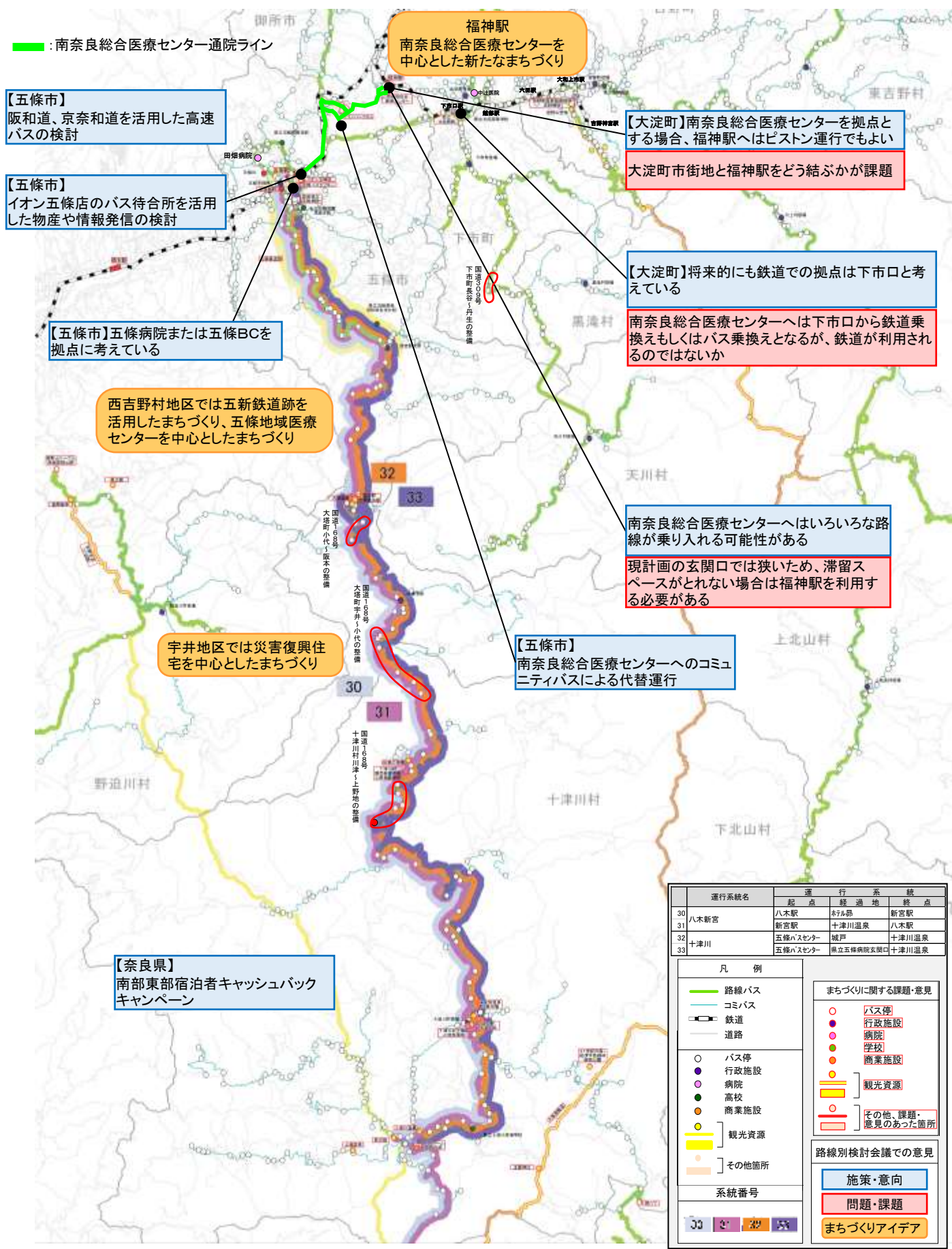
公共交通とまちづくりのデッサン

路線・地域の概要

まちづくりの方向性	「南奈良総合医療センター」へのアクセス確保
関係市町村	五條市、十津川村、野迫川村
主な沿線施設	五条駅、五條市役所、西吉野支所、大塔支所、十津川村役場、奈良県立五條病院、五條高校、智辯学園高校、五條高校賀名生分校、十津川高校、五條新町、五條鉄道跡、大塔温泉、道の駅吉野路大塔、谷瀬の吊橋、湯泉地温泉、道の駅十津川郷、十津川温泉
評価指標	常住人口：○% (H27) ⇒ ○% (H32) 通院の所要時間：○分 (H27) ⇒ ○分 (H32) 交通手段別分担率：○% (H27) ⇒ ○% (H32) 観光入込客数：○人 (H27) ⇒ ○人 (H32) 延べ宿泊者数：○人 (H27) ⇒ ○人 (H32)

実施事業

事業①		事業⑤	
実施内容		実施内容	
実施主体		実施主体	
実施効果		実施効果	
実施期間	H00.00 ~ H00.00	実施期間	H00.00 ~ H00.00
事業②		事業⑥	
実施内容		実施内容	
実施主体		実施主体	
実施効果		実施効果	
実施期間	H00.00 ~ H00.00	実施期間	H00.00 ~ H00.00
事業③		事業⑦	
実施内容		実施内容	
実施主体		実施主体	
実施効果		実施効果	
実施期間	H00.00 ~ H00.00	実施期間	H00.00 ~ H00.00
事業④		事業⑧	
実施内容		実施内容	
実施主体		実施主体	
実施効果		実施効果	
実施期間	H00.00 ~ H00.00	実施期間	H00.00 ~ H00.00



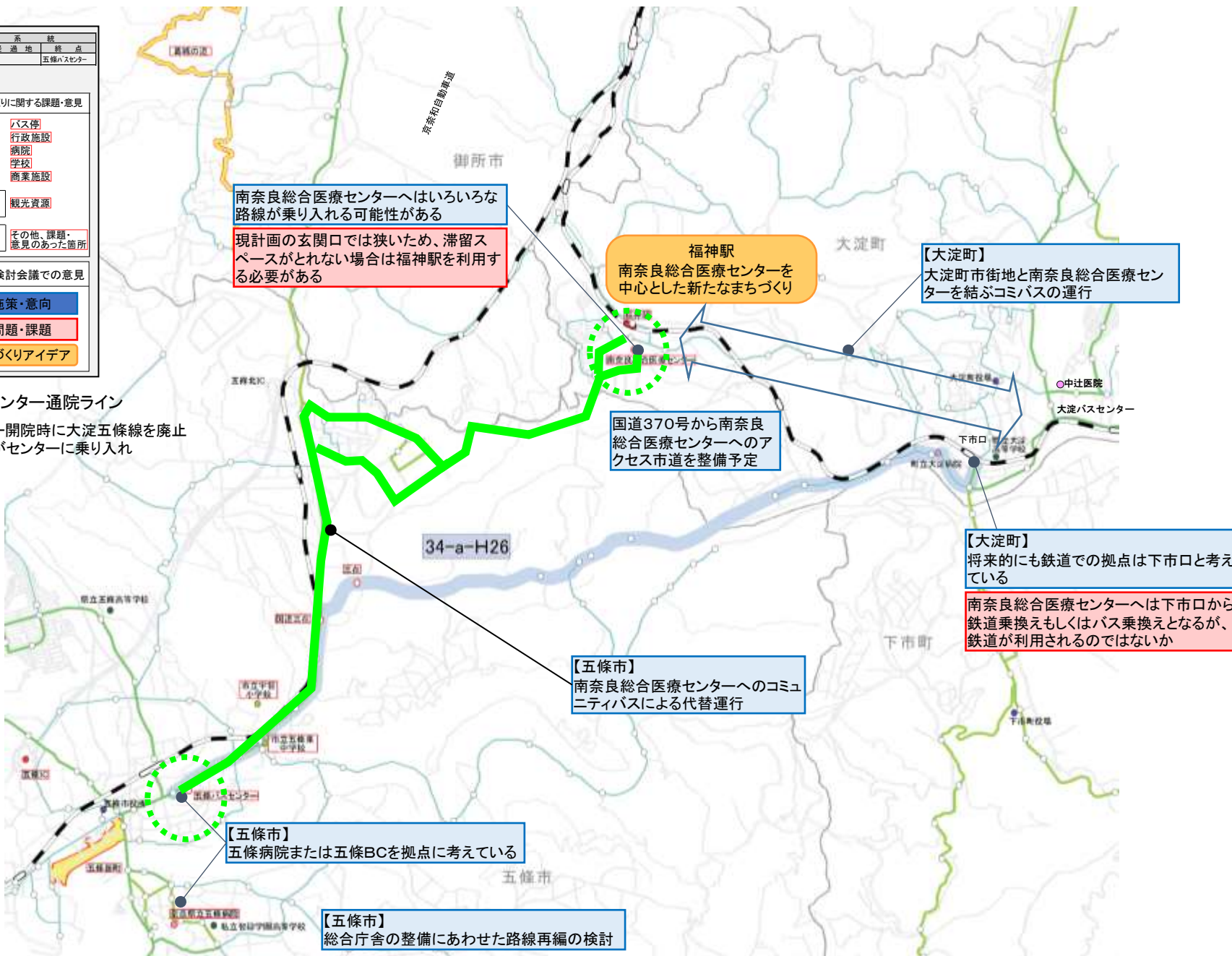
路線・地域の概要

まちづくりの方向性	「南奈良総合医療センター」及び「福神駅」へのアクセス確保
関係市町村	五條市、大淀町
主な沿線施設	福神駅、南奈良総合医療センター、五條バスセンター
評価指標	常住人口：○% (H27) ⇒ ○% (H32) 通院の所要時間：○分 (H27) ⇒ ○分 (H32) 交通手段別分担率：○% (H27) ⇒ ○% (H32)

実施事業

事業①		事業②		事業③	
実施内容		実施内容		実施内容	
実施主体		実施主体		実施主体	
実施効果		実施効果		実施効果	
実施期間	H00.00 ~ H00.00	実施期間	H00.00 ~ H00.00	実施期間	H00.00 ~ H00.00
事業④		事業⑤		事業⑥	
実施内容		実施内容		実施内容	
実施主体		実施主体		実施主体	
実施効果		実施効果		実施効果	
実施期間	H00.00 ~ H00.00	実施期間	H00.00 ~ H00.00	実施期間	H00.00 ~ H00.00

運行系統名	運行系統
34a 大淀五條	起 点 経 通 地 終 点 下市口駅 五條バスセンター
凡 例	
路線バス	まちづくりに関する課題・意見
コミバス	バス停
鉄道	行政施設
道路	病院
	高校
	商業施設
バス停	観光資源
行政施設	その他、課題・意見のあった箇所
病院	
高校	
商業施設	
観光資源	
その他箇所	
系統番号	路線別検討会議での意見
34-a-H26	施策・意向
※H26はH26.10に変更した系統	問題・課題
	まちづくりアイデア



路線・地域の概要

まちづくりの方向性	「南奈良総合医療センター」及び「福神駅」へのアクセス確保 洞川温泉等の観光による誘客
関係市町村	大淀町、下市町、黒滝村、天川村、東吉野村
主な沿線施設	下市駅、下市町役場、天川村役場、町立大淀病院、大淀高校、洞川温泉、天河大弁財天社、大峯奥駈道
評価指標	常住人口：○% (H27) ⇒ ○% (H32) 通院の所要時間：○分 (H27) ⇒ ○分 (H32) 交通手段別分担率：○% (H27) ⇒ ○% (H32) 観光入込客数：○人 (H27) ⇒ ○人 (H32) 延べ宿泊者数：○人 (H27) ⇒ ○人 (H32)

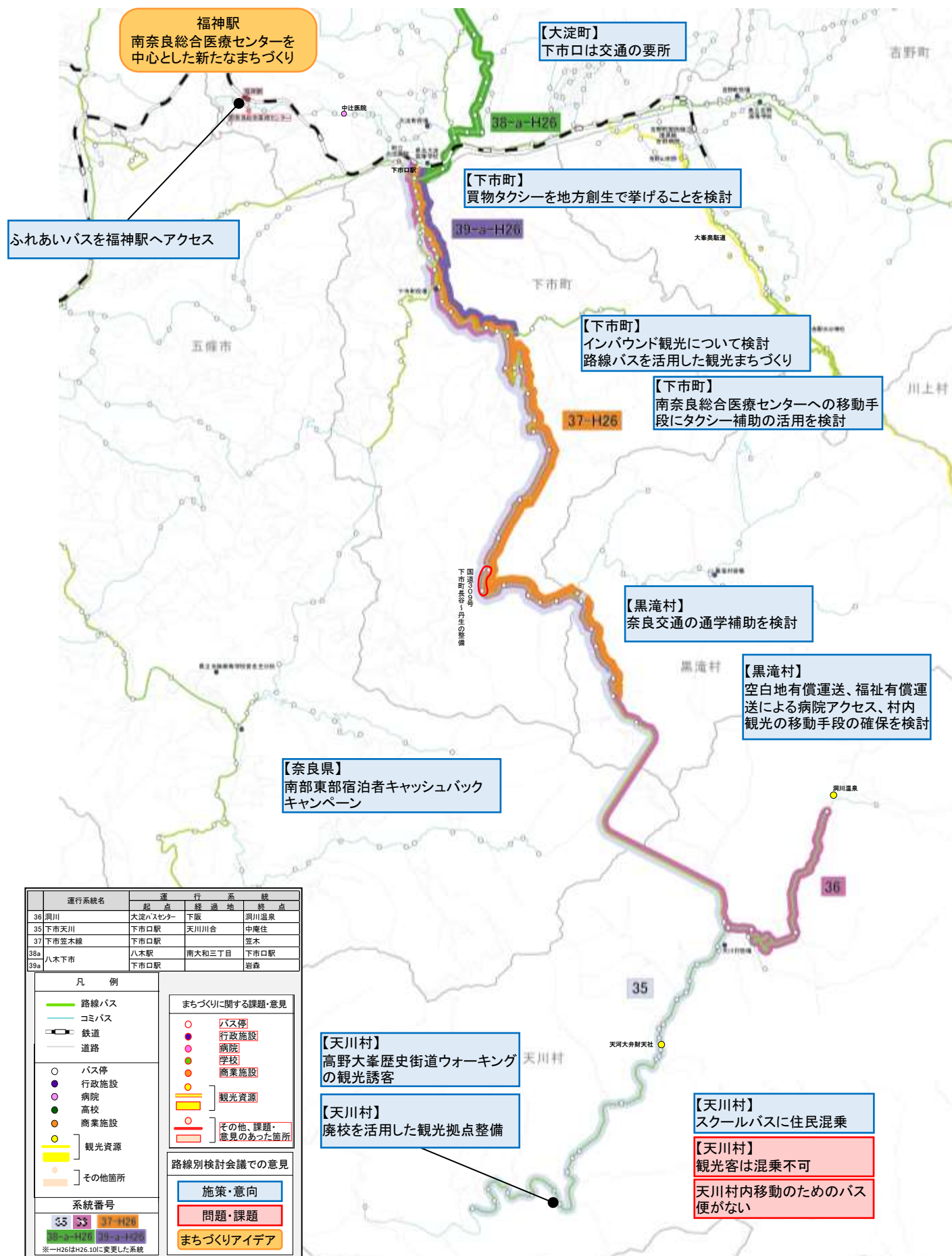
実施事業

事業①		事業⑤	
実施内容		実施内容	
実施主体		実施主体	
実施効果		実施効果	
実施期間	H00.00 ~ H00.00	実施期間	H00.00 ~ H00.00

事業②		事業⑥	
実施内容		実施内容	
実施主体		実施主体	
実施効果		実施効果	
実施期間	H00.00 ~ H00.00	実施期間	H00.00 ~ H00.00

事業③		事業⑦	
実施内容		実施内容	
実施主体		実施主体	
実施効果		実施効果	
実施期間	H00.00 ~ H00.00	実施期間	H00.00 ~ H00.00

事業④		事業⑧	
実施内容		実施内容	
実施主体		実施主体	
実施効果		実施効果	
実施期間	H00.00 ~ H00.00	実施期間	H00.00 ~ H00.00



路線・地域の概要

まちづくりの方向性	隣接町村間の広域連携による生活交通・観光交通の確保 (「南奈良総合医療センター」及び「大和上市駅」へのアクセス確保)
関係市町村	吉野町、大淀町、下北山村、上北山村、川上村、東吉野村
主な沿線施設	大和上市駅、吉野町役場、下北山村役場、上北山村役場、川上村役場、吉野病院、吉野高校、きなりの湯、下北山スポーツ公園、和佐又山、杉の湯、大峯奥駈道
評価指標	常住人口: ○%(H27)⇒○%(H32) 通院の所要時間: ○分(H27)⇒○分(H32) 交通手段別分担率: ○%(H27)⇒○%(H32) 通勤の所要時間: ○分(H27)⇒○分(H32) 自由目的の地域間流動量: ○トリップ(H27)⇒○トリップ(H32) 観光入込客数: ○人(H27)⇒○人(H32) 延べ宿泊者数: ○人(H27)⇒○人(H32)

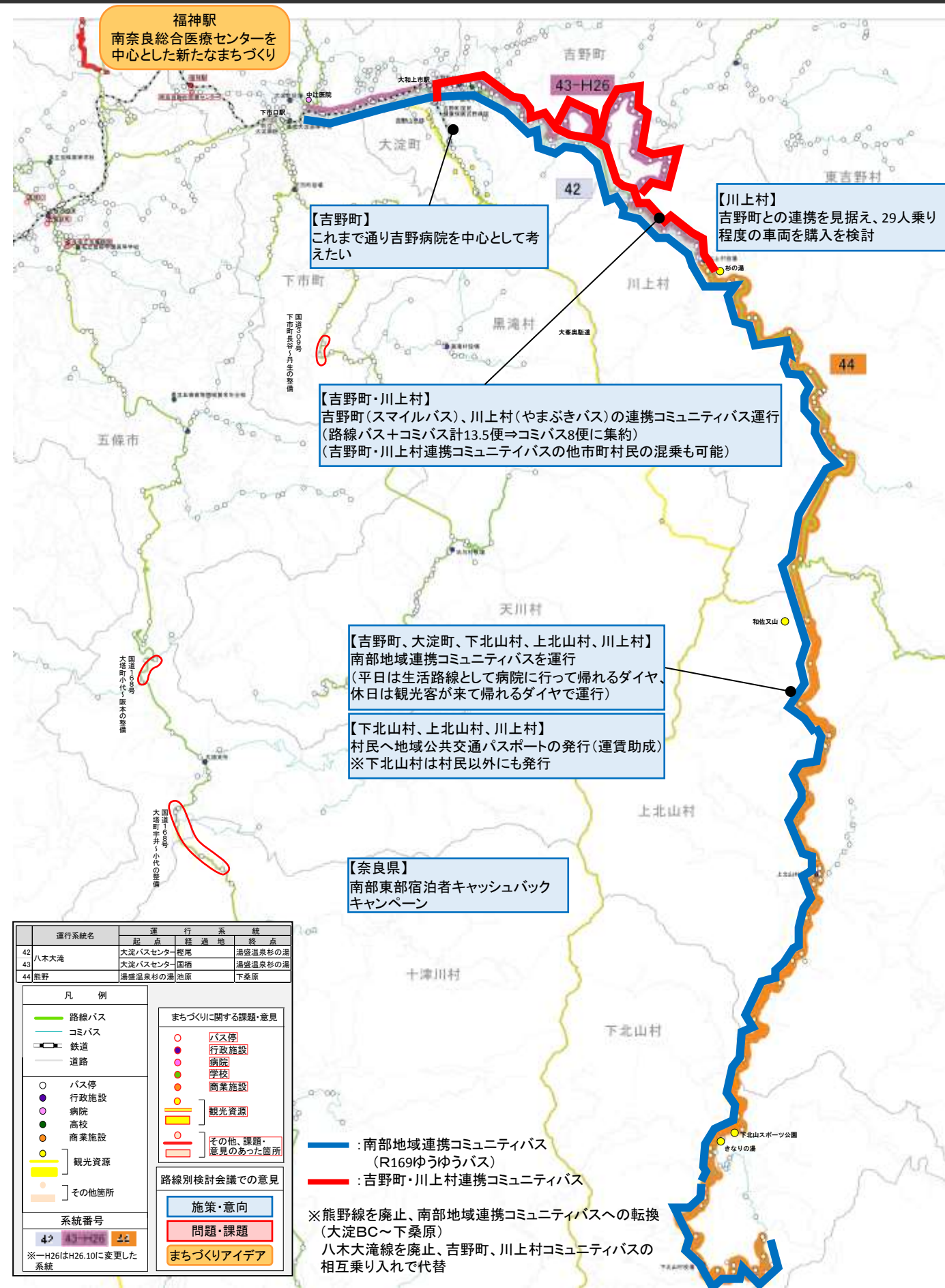
実施事業

事業①		事業⑤	
実施内容		実施内容	
実施主体		実施主体	
実施効果		実施効果	
実施期間	H00.00 ~ H00.00	実施期間	H00.00 ~ H00.00

事業②		事業⑥	
実施内容		実施内容	
実施主体		実施主体	
実施効果		実施効果	
実施期間	H00.00 ~ H00.00	実施期間	H00.00 ~ H00.00

事業③		事業⑦	
実施内容		実施内容	
実施主体		実施主体	
実施効果		実施効果	
実施期間	H00.00 ~ H00.00	実施期間	H00.00 ~ H00.00

事業④		事業⑧	
実施内容		実施内容	
実施主体		実施主体	
実施効果		実施効果	
実施期間	H00.00 ~ H00.00	実施期間	H00.00 ~ H00.00



路線・地域の概要

まちづくりの方向性	「生駒北スポーツセンター」への誘客
関係市町村	奈良市、生駒市
主な沿線施設	学研奈良登美ヶ丘駅、学研北生駒駅、富雄駅、北コミュニケーションセンター、育英西高校、奈良北高校
評価指標	常住人口：○人(H27)⇒○人(H32) 交通手段別分担率：○%(H27)⇒○%(H32) 自由目的の地域間流動量：○トリップ(H27)⇒○トリップ(H32) 観光入込客数：○人(H27)⇒○人(H32)

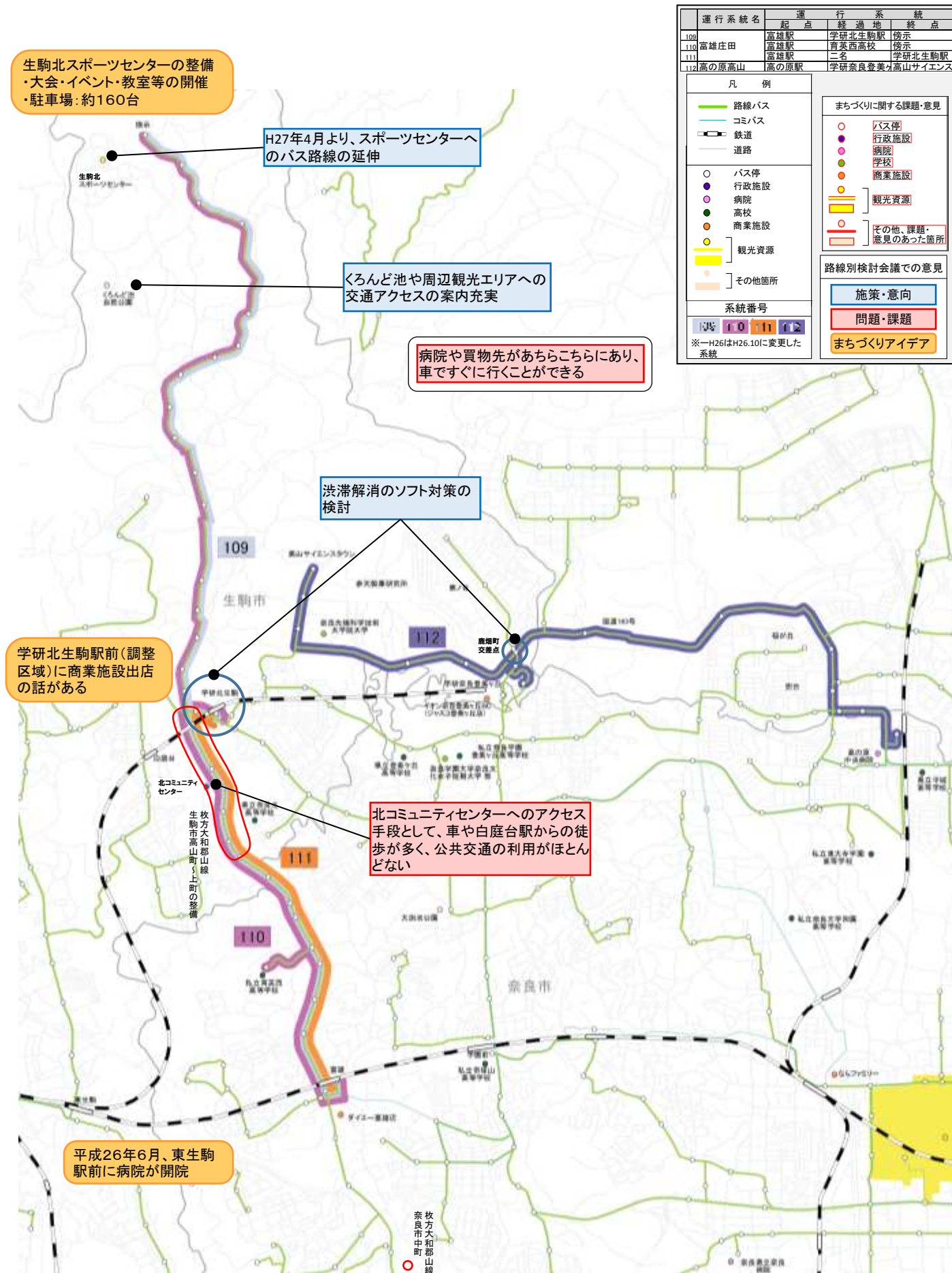
実施事業

事業①		事業⑤	
実施内容		実施内容	
実施主体		実施主体	
実施効果		実施効果	
実施期間	H00.00 ~ H00.00	実施期間	H00.00 ~ H00.00

事業②		事業⑥	
実施内容		実施内容	
実施主体		実施主体	
実施効果		実施効果	
実施期間	H00.00 ~ H00.00	実施期間	H00.00 ~ H00.00

事業③		事業⑦	
実施内容		実施内容	
実施主体		実施主体	
実施効果		実施効果	
実施期間	H00.00 ~ H00.00	実施期間	H00.00 ~ H00.00

事業④		事業⑧	
実施内容		実施内容	
実施主体		実施主体	
実施効果		実施効果	
実施期間	H00.00 ~ H00.00	実施期間	H00.00 ~ H00.00



路線・地域の概要

まちづくりの方向性	「奈良県総合医療センター」や「イオンタウン富雄南」へアクセス等、生活交通の確保
関係市町村	奈良市、大和郡山市
主な沿線施設	近鉄郡山駅、大和郡山市役所、奈良リハビリテーション病院、イオンタウン富雄南
評価指標	常住人口：○人(H27)⇒○人(H32) 通院の所要時間：○分(H27)⇒○分(H32) 交通手段別分担率：○%(H27)⇒○%(H32)

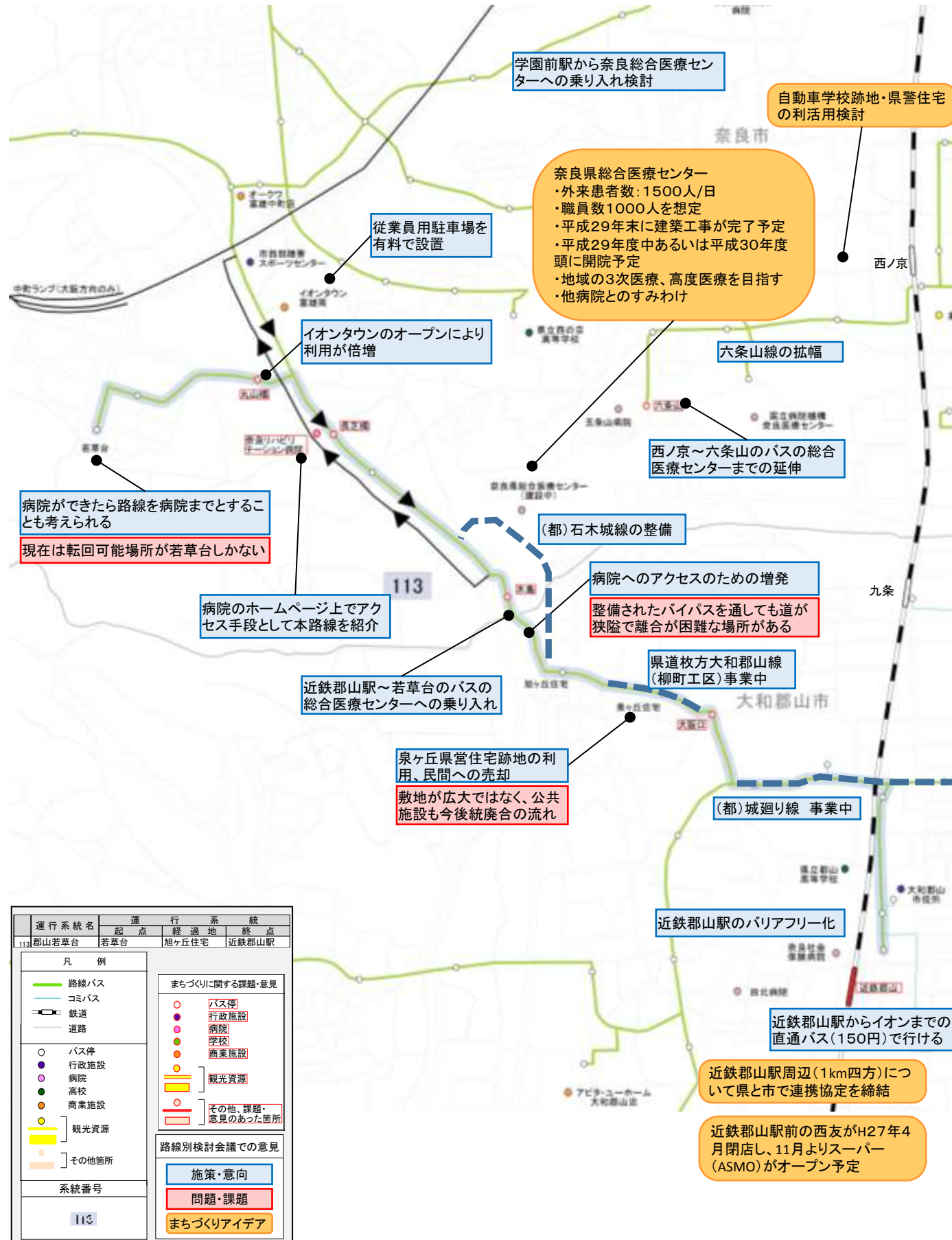
実施事業

事業①	事業⑤
実施内容	実施内容
実施主体	実施主体
実施効果	実施効果
実施期間	実施期間

事業②	事業⑥
実施内容	実施内容
実施主体	実施主体
実施効果	実施効果
実施期間	実施期間

事業③	事業⑦
実施内容	実施内容
実施主体	実施主体
実施効果	実施効果
実施期間	実施期間

事業④	事業⑧
実施内容	実施内容
実施主体	実施主体
実施効果	実施効果
実施期間	実施期間



近鉄郡山駅周辺(1km四方)について県と市で連携協定を締結

近鉄郡山駅前の西友がH27年4月閉店し、11月よりスーパー(ASMO)がオープン予定

路線・地域の概要

まちづくりの方向性	国道168号の拡幅に伴う、畠田駅の広場整備及びバスの乗り入れ
関係市町村	三郷町、王寺町、香芝市
主な沿線施設	信貴山下駅、新王寺駅、王寺駅、畠田駅、三郷町役場、王寺町役場、西和清陵高校
評価指標	常住人口：〇% (H27) ⇒ 〇% (H32) 交通手段別分担率：〇% (H27) ⇒ 〇% (H32) 通勤の所要時間：〇分 (H27) ⇒ 〇分 (H32) 観光入込客数：〇人 (H27) ⇒ 〇人 (H32)

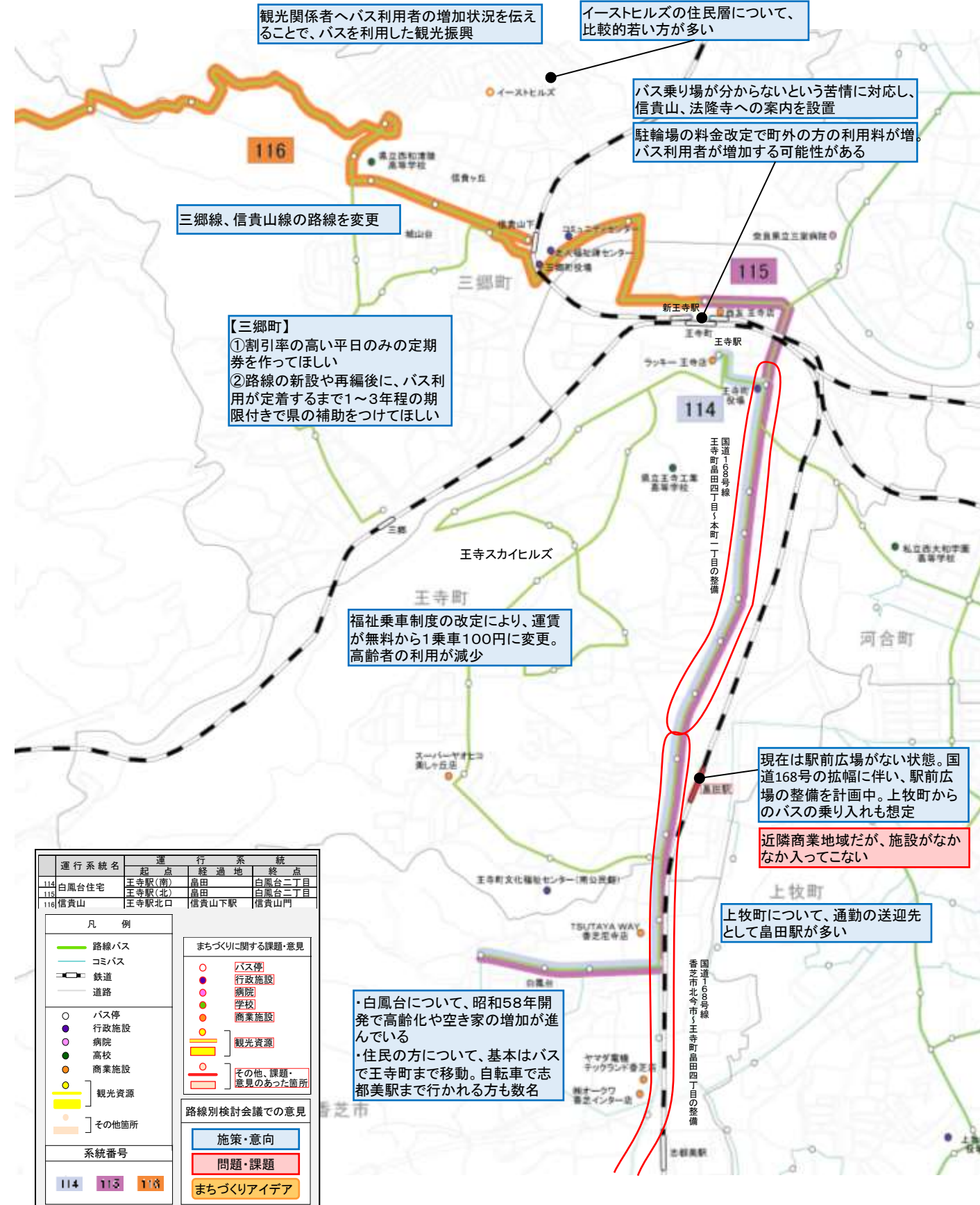
実施事業

事業①		事業⑤	
実施内容		実施内容	
実施主体		実施主体	
実施効果		実施効果	
実施期間	H00.00 ~ H00.00	実施期間	H00.00 ~ H00.00

事業②		事業⑥	
実施内容		実施内容	
実施主体		実施主体	
実施効果		実施効果	
実施期間	H00.00 ~ H00.00	実施期間	H00.00 ~ H00.00

事業③		事業⑦	
実施内容		実施内容	
実施主体		実施主体	
実施効果		実施効果	
実施期間	H00.00 ~ H00.00	実施期間	H00.00 ~ H00.00

事業④		事業⑧	
実施内容		実施内容	
実施主体		実施主体	
実施効果		実施効果	
実施期間	H00.00 ~ H00.00	実施期間	H00.00 ~ H00.00



路線・地域の概要

まちづくりの方向性	結崎工業団地の拡大を契機とした、事業者との連携による小泉駅や法隆寺駅などへのアクセス
関係市町村	奈良市、大和郡山市、斑鳩町
主な沿線施設	近鉄奈良駅、奈良駅、近鉄郡山駅、大和小泉駅、奈良県庁、県総合庁舎、斑鳩町役場、西の京病院、奈良女子高校、郡山高校、興福寺、なら100年会館、唐招提寺、薬師寺、法隆寺
評価指標	常住人口：○人(H27)⇒○人(H32) 登校の所要時間：○分(H27)⇒○分(H32) 通院の所要時間：○分(H27)⇒○分(H32) 交通手段別分担率：○%(H27)⇒○%(H32) 通勤の所要時間：○分(H27)⇒○分(H32) 従業人口：○人(H27)⇒○人(H32) 観光入込客数：○人(H27)⇒○人(H32) 延べ宿泊者数：○人(H27)⇒○人(H32)

実施事業

事業①		事業⑤	
実施内容		実施内容	
実施主体		実施主体	
実施効果		実施効果	
実施期間	H00.00 ~ H00.00	実施期間	H00.00 ~ H00.00

事業②		事業⑥	
実施内容		実施内容	
実施主体		実施主体	
実施効果		実施効果	
実施期間	H00.00 ~ H00.00	実施期間	H00.00 ~ H00.00

事業③		事業⑦	
実施内容		実施内容	
実施主体		実施主体	
実施効果		実施効果	
実施期間	H00.00 ~ H00.00	実施期間	H00.00 ~ H00.00

事業④		事業⑧	
実施内容		実施内容	
実施主体		実施主体	
実施効果		実施効果	
実施期間	H00.00 ~ H00.00	実施期間	H00.00 ~ H00.00

運行系統名	運行系統		
117 奈良法隆寺	起点	経過地	終点
	東大寺大極・国立博物館	小泉	法隆寺前

凡例	まちづくりに関する課題・意見
<ul style="list-style-type: none"> 路線バス コミバス 鉄道 道路 バス停 行政施設 病院 高校 商業施設 観光資源 その他箇所 	<ul style="list-style-type: none"> バス停 行政施設 病院 学校 商業施設 観光資源 その他、課題・意見のあった箇所

路線別検討会議での意見
<ul style="list-style-type: none"> 施策・意向 問題・課題 まちづくりアイデア

系統番号
117

