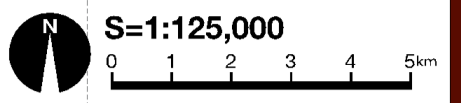


宇陀・桜井エリア観光ドライブマップ



宇陀・桜井エリアの観光・ドライブ情報は道の駅でゲット!



凡例(観光ルート)	凡例(一般)
観光ルート	高速道路
観光ルート	国道
観光ルート	県道など
ルート上の観光スポット	JR線
ルート上の観光スポット	私鉄線
ルート上の観光スポット	県境
ルート上の観光スポット	市町村界
温泉スポット	道の駅
クーポンが利用できるスポット	市役所
	村役場

【制作・発行】奈良県・桜井市・宇陀市・曾爾村・御杖村・東吉野村・桜井宇陀広域連合

詳しい情報はホームページで! <http://nara-uda-kanko.info/>

[携帯サイト] <http://nara-uda-kanko.info/mobile/>



所要時間
所要時間は40km/時、
山道は30km/時の想定
※所要時間はあくまで目安です。
法定速度を守り走行ください。

秋の紅葉めぐり




燃えるように山を染める紅葉と、いにしえより受け継がれる歴史。美しい日本の原風景をたずねる宇陀・桜井エリアのドライブへ。




3 鳥見山公園 地図C-3
鳥見山(標高735m)の頂上近くにある、展望台からは眼下に大和盆地、宇陀地域の山々を一望できます。静寂な聖地からの眺めは絶景です。
【駐車場】無料



2 大野寺 地図D-2
弘法大師が建立し、慈尊院弥勒寺と称した大野寺。本堂に安置の地藏菩薩立像は「身代わり地藏」と呼ばれ、無実の娘を火あぶりの刑から救ったという伝説が残っています。しだれ桜と磨崖仏(まがいぶつ)で有名ですが、秋にはカエデとイチョウの紅葉が見られるすばらしい名所です。
【拝観料】300円 【駐車場】10台 【TEL】0745-92-2220



1 室生寺 地図E-3 針T.R.Sから16km・約30分
「女人高野」として親しまれてきた室生寺。屋外に建つ五重塔では一番小さい高さ16.1mの「五重塔」や「金堂」「灌頂堂」などの建築物と、釈迦如来坐像や十一面観世音菩薩像などの国宝の堂塔仏像は有名です。秋の室生寺で外せない鑑坂。両脇にそびえ連なる紅葉群は絶景です。
【入山料】600円 【TEL】0745-93-2003




9 お亀の湯 地図F-3
曾爾高原にある温泉。「木の浴室」からの兜岳と鏡岳、「石の浴室」からの曾爾高原の眺望はパノラマ露天温泉の魅力です。
【定休日】水曜日(祝祭日の場合は翌日)
【入浴料】土日祝・指定日700円、平日600円
【TEL】0745-98-2615




10 曾爾高原 地図F-3
標高851mの亀山は亀の背に似た山で、緩やかなカーブを描き、中腹に周囲800mのお亀池が水をたたえています。9月中旬～11月中旬には一斉に穂を出したススキが高原をくまなく覆い、夕日を受けて金色に輝きながらうねる景気は非常に美しく感動的です。

4 長谷寺 地図B-3
古くから「花の御寺」と称されるほど、牡丹をはじめとした草木の美しさで有名。本堂の外舞台から眺める五重塔と紅葉の共演は見事です。その様子はさながら極楽浄土を想わせる程です。
【拝観料】500円 【駐車場】500円
【TEL】0744-47-7001



8 屏風岩公苑 地図E-3
屏風岩(高さ868m)は兜岳の西側にあり、奇峰がその名の示すように南面にあたかも屏風を立てたように屹立しています。岩盤は、幅約2km、高さ約200mで、麗に広がる秋の公苑は紅葉で彩られ、岩壁とのコントラストは圧巻です。
【TEL】0745-94-2106(曾爾村役場 観光係)




11 春日神社 地図F-4
天津児屋根命を祀る土屋原の産土神社。境内には奈良県下で最初に発見され、奈良県保護樹木に指定されている樹高20mもあるラッパイチョウの大樹があります。



5 談山神社 地図B-4
多武峰の山中に、十三重の塔を中心に、大小様々な社殿がある神社です。約3,000本もの紅葉に包まれ、「関西の日光」とも呼ばれています。
【拝観料】500円 【駐車場】無料 【TEL】0744-49-0001



6 大願寺 地図C-4
聖徳太子発願の寺とも伝えられています。藤原時代後期の木造十一面観音菩薩立像を本尊として祀られ、秋は参道から本堂周辺にかけて色鮮やかな紅葉が広がります。有名な葉草料理を食することもできます。(要予約)
【拝観料】無料 【TEL】0745-83-0325



12 姫石の湯 地図G-3
道の駅「伊勢本街道御杖」に併設した温泉施設。四季折々のお食事も楽しめるぬくもりあるところ。【定休日】火曜日(祝祭日の場合は翌日) 【入浴料】600円 【TEL】0745-43-2641

7 大又溪谷 地図E-6
台高山脈より流れ出る渓流と秋の紅葉がとても素晴らしく、大又溪谷の上流には、魚がこの滝より上流に登れないため「魚止の滝」と呼ばれる滝があります。