

秋 紅葉・絶景めぐり

宇陀・桜井エリアの旅

Uda Inshie Route



曾爾高原

談山神社

アンケートに回答された方に 抽選で景品をプレゼント!


①以下の温泉券(各5名様)

- ★あきののゆ ペア入浴券
- ★お亀の湯 ペア入浴券
- ★姫石の湯 入浴券
- ★やはた温泉、たかすみ温泉 共通入浴券

②金のしおり 山の辺の道(3名様)

※アンケートは、ドライブマップに挟んであるアンケート用紙にご回答下さい。
 ※回答いただいたアンケート用紙は「道の駅針T.R.S.」、「道の駅吉野路大淀iセンター」、「道の駅宇陀路大宇陀」、「道の駅宇陀路室生」、「道の駅伊勢本街道御杖」の回収ボックスに投函して下さい。
 ※アンケートの投函期間は2015年10月1日～2015年12月14日です。

知れば知るほど **奈良** はおもしろい



http://www.pref.nara.jp/ 奈良県マスコットキャラクター **せんどくん** ©NARA pref.

1 室生寺 地図D-3

「女人高野」として親しまれてきた室生寺。屋外に建つ五重塔では一番小さい高さ16.1mの「五重塔」や「金堂」「灌頂堂」などの建築物と、釈迦如来坐像や十一面観音菩薩像などの国宝の堂塔仏像は有名です。秋の室生寺で外せない鐘坂。両脇にそびえ連なる紅葉群は絶景です。

【入山料】600円 【駐車場】あり(有料) 【TEL】0745-93-2003



2 鳥見山公園 地図C-3

鳥見山(標高735m)の頂上近くにある、展望台からは眼下に大和盆地、宇陀地域の山々を一望できます。静寂な聖地からの眺めは絶景です。

【駐車場】あり(無料) 【TEL】0745-82-2457(宇陀市商工観光課)



3 長谷寺 地図B-3

古くから「花の御寺」と称されるほど、牡丹をはじめとした草木の美しさで有名。本堂の外舞台から眺める五重塔と紅葉の共演は見事です。その様子はさながら極楽浄土を想わせる程です。


【入山料】500円 【秋季特別拝観】10/1-12/6:1000円(入山料別途) 【駐車場】あり(500円) 【TEL】0744-47-7001



5 室生山上公園 地図D-3

室生寺と対峙した山の上約8ヘクタールの空間に、イスラエルの彫刻家ダニ・カラヴァン氏によりデザインされた自然とアートが調和する芸術性豊かな公園です。


【観覧料】400円 【駐車場】あり(無料) 【TEL】0745-93-4730



6 大野寺 地図D-2

弘法大師が建立し、慈尊院弥勒寺と称した大野寺。本堂に安置の地藏菩薩立像は「身代わり地藏」と呼ばれ、無実の娘を火あぶりの刑から救ったという伝説が残っています。しだれ桜と磨崖仏で有名ですが、秋にはカエデとイチョウの紅葉が見られるすばらしい名所です。


【拝観料】300円 【駐車場】あり(無料) 【TEL】0745-92-2220



7 深野周辺からの眺望 地図D-2

室生の深野地区は名張市を一望する泉境の里。山腹には棚田が広がり人の営みで作った豊かな自然と景観、のどかな雰囲気が一帯に広がっています。

【駐車場】なし 【TEL】0745-82-2457(宇陀市商工観光課)




みはる温泉 地図D-3

【住所】宇陀市榎原福地255 【営業時間】10:00～20:00(最終受付19:30) 【定休日】無休 【料金】520円 【駐車場】あり(無料) 【TEL】0745-82-1126

8 屏風岩公園 地図E-3

屏風岩(高さ868m)は兜岳の西側にあり、奇峰がその名の示すように南面にあたかも屏風を立てたように屹立しています。岩盤は、幅約2km、高さ約200mで、麓に広がる秋の公園は紅葉で彩られ、岩壁とのコントラストは圧巻です。


【料金】200円/人(公営管理協力金) 【駐車場】あり(無料) 【TEL】0745-94-2106(曾爾村役場観光係)



9 曾爾高原 地図F-3

標高851mの亀山は亀の背に似た山で、緩やかなカーブを描き、中腹に周囲800mのお亀池が水をたたえています。9月中旬～11月中旬には一斉に穂を出したスキが高原をくまなく覆い、夕日を受けて金色に輝きながらうねる景色は非常に美しく感動的です。

【駐車場】あり(600円) 【TEL】0745-94-2106(曾爾村役場観光係)



お亀の湯 地図F-3

【住所】宇陀郡曾爾村太良路839 【営業時間】[4-11月]11:00～21:00(最終受付20:00) [12-3月]11:00～20:30(最終受付19:30) 【定休日】毎週水曜(祝祭日の場合は翌日) 【料金】土日祝・指定日750円、平日650円 【駐車場】あり(無料) 【TEL】0745-98-2615


姫石の湯 地図G-3

【住所】宇陀郡御杖村大字神末6330 【営業時間】11:00～20:00(最終受付19:30) 【定休日】火曜日(祝祭日の場合は営業) 【料金】大人700円 【駐車場】あり(無料) 【TEL】0745-95-2641

11 奈良カエデの郷「ひらら」 地図C-4

2013年4月に開設した旧宇太小学校跡地を利用してできた施設です。1カ所に国内外のカエデを集約した植物園は全国唯一です。1200種のカエデが植わっているガーデンの他に、cafeや苗木販売所、ギャラリー等もあります。


【駐車場】あり(無料) 【TEL】0745-84-2888



12 大又溪谷 地図E-6

台高山脈より流れ出る渓流と秋の紅葉がとても素晴らしく、大又溪谷の上流には、魚がこの滝より上流に登れないため「魚止の滝」と呼ばれる滝があります。

【駐車場】なし 【TEL】0746-42-0441(東吉野村役場)



たかすみ温泉 地図E-5

【住所】吉野郡東吉野村平野835 【営業時間】[4-11月]11:00～21:00(最終受付20:30) [12-3月]11:00～20:00(最終受付19:30) 【定休日】毎週水曜日(祝祭日の場合は翌日) 【料金】500円 【駐車場】あり(無料) 【TEL】0746-44-0777

やはた温泉 地図D-6

【住所】吉野郡東吉野村大豆生720-2 【営業時間】[4-11月]11:00～21:00(最終受付20:30) [12-3月]11:00～20:00(最終受付19:30) 【定休日】毎週火曜日(祝祭日の場合は翌日) 【料金】500円 【駐車場】あり(無料) 【TEL】0746-43-0333

針T.R.S

住所:奈良市針町345 TEL:0743-82-5633(針テラス情報館) 休館日:年中無休

吉野路大淀iセンター

住所:吉野郡大淀町大字芦原536-1 TEL:0747-54-5361 休館日:毎週火曜日(祝祭日の場合は翌日)

宇陀路室生

住所:宇陀市室生三本松3176-1 TEL:0745-97-2200 休館日:年末年始(レストランは毎週水曜日)

宇陀路大宇陀

住所:宇陀市大宇陀拾生714-1 TEL:0745-83-0051 休館日:年中無休

伊勢本街道御杖

住所:宇陀郡御杖村大字神末6330 TEL:0745-95-2641 休館日:火曜日(祝祭日の場合は営業)

【施設情報】西日本最大級の道の駅。ファミリールーレストラン・テナント食堂街や、全県下特産品等が揃う物販コーナー、情報コーナー、温泉施設、観光イチゴ農園等が併設。電気自動車の高速充電スタンドあり。

【施設情報】地元農家の朝採れ野菜や花の直売所、吉野路の特産品コーナー、パン工房、喫茶から食事まで提供するレストランが併設。情報コーナーでは、吉野地方の歴史・文化・観光・イベント情報を提供。

【施設情報】和食、茶がゆ定食等が楽しめるレストラン、農産物直売所「こもれび市場」、特産品の販売所、室生の観光や地域の情報を提供する情報案内コーナーが併設。レンタサイクルあり。

【施設情報】レストラン「甘羅」では地元産の宇陀牛を使ったメニュー等を提供。特産品等の物販販売所、新鮮野菜の直売所、足湯、観光情報を提供する情報コーナーが併設。レンタサイクルあり。

【施設情報】ぬくもりの湯と呼ばれる泉質のみつえ温泉「姫石の湯」や100%御杖産の農産物直売所「街道市場みつえ」が併設。お食事処「山桜」では季節の旬を味わえる。観光案内所あり。

宇陀・桜井エリア観光ドライブマップ

【目的地までの距離・所要時間】

室生寺	① 16km 約24分	② 鳥見山公園 7km 約11分	③ 長谷寺 14km 約21分	④ 談山神社 12km 約18分	あきののゆ
	⑤ 室生山上公園 芸術の森 8km 約12分	⑥ 大野寺 7km 約11分	⑦ 深野の眺望 18km 約27分	みはる温泉	
	⑧ 屏風岩公苑 12km 約18分	⑨ 曾爾高原 3km 約5分	お亀の湯		
	⑩ 春日神社 9km 約14分	姫石の湯			
	⑪ 奈良カエデの郷「ひらら」 16km 約24分	たかすみ温泉			
	⑫ 大又溪谷 3km 約5分	やはた温泉			

【凡例】
次の目的地までの距離(km)
16km 約24分
車での所要時間(分)
※所要時間はあくまで目安です。法定速度を守り、走行してください。

宇陀・桜井エリアの観光ドライブ情報は道の駅でゲット!

S=1:125,000
0 1 2 3 4 5km



松山地区周辺地図

かぎろひの丘 万葉公園
阿騎野・人麻呂公園
又兵衛桜

宇陀路 大宇陀
針T.R.Sから約18km
大淀iセンターから約24km

宇陀路 大宇陀
針T.R.Sから約12km
大淀iセンターから約35km

吉野路大淀iセンター



凡例(観光ルート)

- 桜井・大宇陀ルート
- 室生・榛原ルート
- 曾爾・御杖ルート
- 菟田野・東吉野ルート

伊勢本街道

①～⑫ ルート上の観光スポット

GS ルート上のガソリンスタンド

C ルート上のコンビニエンスストア

温泉スポット

レンタサイクル貸出場所

※レンタサイクルは9:00～17:00、定休日は年末年始

凡例(一般)

- 高速道路
- 国道
- 県道など
- JR線
- 私鉄線
- 県境
- 市町村界
- 道の駅
- 市役所
- 村役場

【制作・発行(発行日:平成27年10月)】
奈良県・桜井市・宇陀市・曾爾村・御杖村・東吉野村・桜井宇陀広域連合
詳しい情報はホームページで! <http://nara-uda-kanko.info/>

