



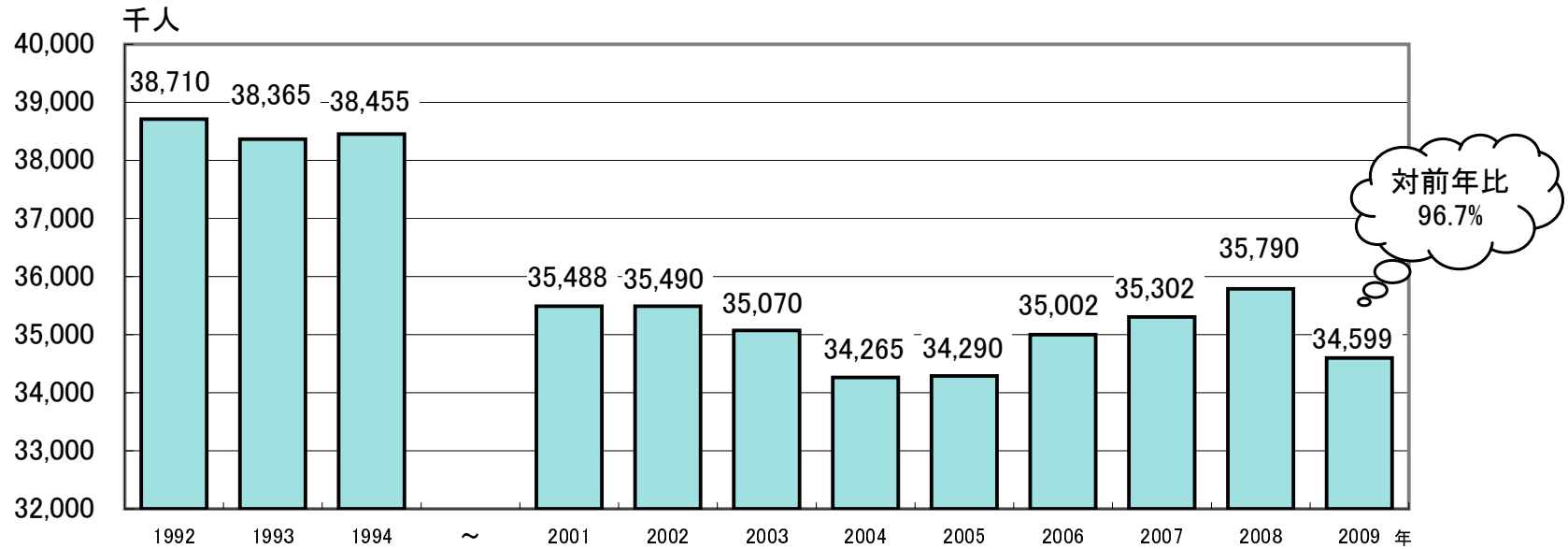
平城遷都  
1300年  
記念事業

# 奈良県観光客動態調査報告書

平成21年（1月～12月）

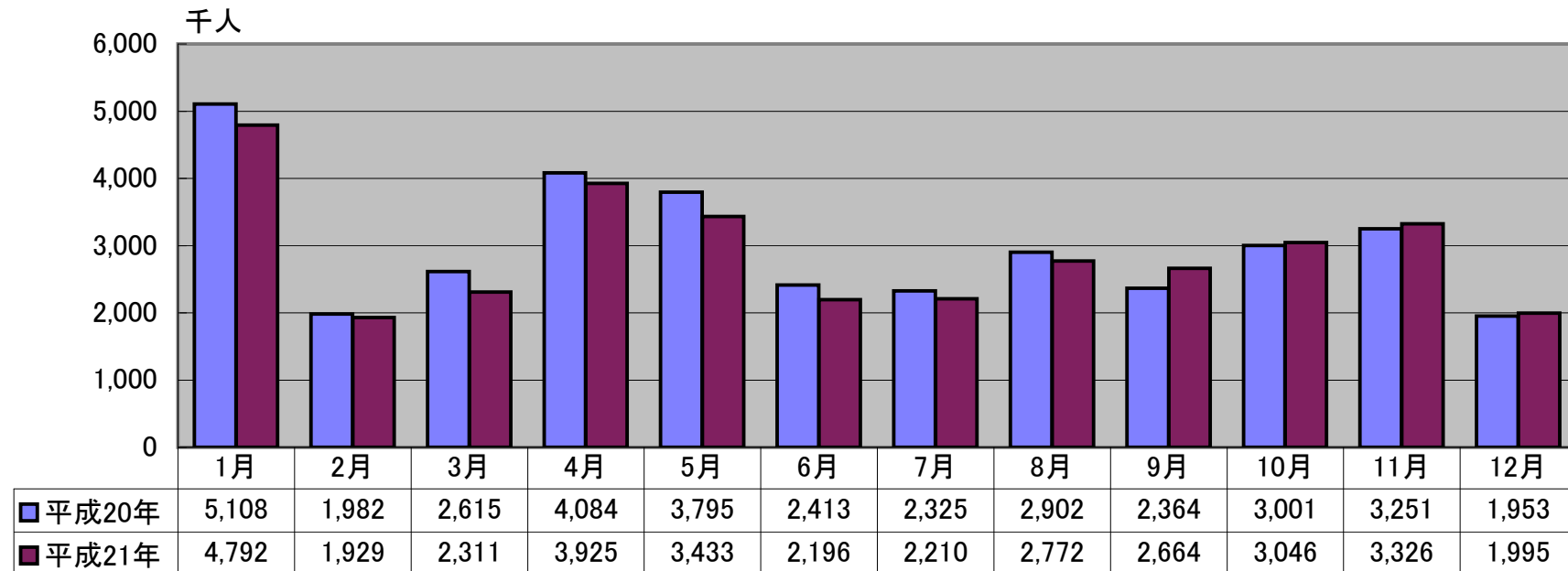
奈良県地域振興部文化観光局観光振興課

# 1. 奈良県への観光客数（年別）



- 奈良県を訪れる観光客数は、21世紀に入り、概ね3,400万人～3,600万人で推移している。
- 昨春の新型インフルエンザの影響や、2009年から開始した「新・宿泊統計調査」(収容定員数の見直し等)の結果を反映したことにより、2009年の観光客数は34,599千人、対前年比96.7%と減少。

## 2. 奈良県への月別観光客数（平成21年）



・TVドラマ「鹿男あをによし」などの影響で増加した前年と比べ、世界的な景気の低迷や、新型インフルエンザの影響により観光客が減少。9月から増加に転じたものの年間1,191千人の減少。

### 3. 奈良県観光客数の推移

年 地域名	平成5年～平成21年																	年 地域名		
	平成 5	6	7	8	9	10	11	12	13	14	15	16	17	18	19	20	21		H21前年比	
奈良	13,982,200	13,750,800	13,546,100	13,468,000	13,391,600	12,960,700	13,060,900	13,260,800	13,602,200	13,899,400	13,930,600	12,933,300	13,050,300	13,468,900	13,883,600	14,351,100	13,966,900	97.8%	奈良	
月ヶ瀬	289,000	324,000	289,000	290,000	288,000	357,000	477,000	534,000	541,000	588,000	591,000	522,000								月ヶ瀬
矢田	756,000	741,000	741,000	1,110,000	784,000	788,000	783,000	710,000	728,000	714,000	673,000	610,000	577,000	565,000	521,000	540,000	537,000	99.4%	矢田	
山の辺	4,646,000	4,518,000	4,181,000	4,539,000	4,502,000	4,849,000	4,581,000	4,710,000	4,561,000	4,455,000	4,499,000	4,666,000	4,834,000	4,832,000	4,814,000	4,809,000	4,780,000	99.4%	山の辺	
生駒	3,723,000	3,639,000	3,398,000	3,097,000	2,994,000	3,043,000	2,490,000	2,101,000	2,019,000	1,988,000	1,865,000	1,874,000	1,883,000	1,908,000	1,823,000	1,711,000	1,662,000	97.1%	生駒	
信貴	1,697,000	1,869,000	1,776,000	1,783,000	1,665,000	1,482,000	1,358,000	1,143,000	1,167,000	1,174,000	1,116,000	1,126,000	1,143,000	1,153,000	1,211,000	1,241,000	1,302,000	104.9%	信貴	
曽爾	230,000	228,000	309,000	317,000	326,000	327,000	447,000	497,000	569,000	556,000	620,000	742,000	900,000	886,000	858,000	795,000	936,000	117.7%	曽爾	
二上・雷麻	644,000	743,000	741,000	688,000	783,000	733,000	745,000	733,000	743,000	709,000	671,000	670,000	723,000	708,000	687,000	597,000	613,000	102.7%	二上・雷麻	
明日香	893,000	822,000	788,000	899,000	704,000	673,000	684,000	829,000	765,000	768,000	755,000	712,000	669,000	762,000	763,000	842,000	763,000	90.6%	明日香	
斑鳩	1,344,000	1,304,000	1,186,000	1,026,000	900,000	793,000	683,000	682,000	722,000	660,000	686,000	678,000	667,000	759,000	904,000	995,000	959,000	96.4%	斑鳩	
橿原	5,125,000	4,877,000	4,954,000	5,034,000	4,638,000	4,171,000	4,014,000	3,910,000	3,690,000	3,755,000	3,501,000	3,643,000	3,788,000	3,972,000	4,127,000	4,309,000	3,818,000	88.6%	橿原	
室生・長谷	1,434,000	1,674,000	1,501,000	1,368,000	1,277,000	1,164,000	1,275,000	1,735,000	1,741,000	1,565,000	1,572,000	1,527,000	1,498,000	1,528,000	1,426,000	1,480,000	1,522,000	102.8%	室生・長谷	
金剛・葛城	839,000	883,000	819,000	898,000	755,000	676,000	765,000	713,000	724,000	706,000	779,000	773,000	767,000	784,000	755,000	727,000	706,000	97.1%	金剛・葛城	
吉野山	804,000	820,000	827,000	877,000	901,000	852,000	927,000	954,000	1,000,000	987,000	1,011,000	1,095,000	1,178,000	1,151,000	1,134,000	1,180,000	1,111,000	94.2%	吉野山	
東吉野	103,000	105,000	160,000	180,000	236,000	219,000	226,000	219,000	223,000	231,000	250,000	236,000	222,000	214,000	205,000	200,000	197,000	98.5%	東吉野	
吉野川	69,000	61,000	62,000	56,000	217,000	204,000	172,000	159,000	160,000	192,000	171,000	150,000	130,000	134,000	127,000	125,000	102,000	81.6%	吉野川	
大台ヶ原	253,400	273,800	275,100	314,600	371,800	299,800	324,300	280,600	314,800	350,200	339,000	277,000	211,000	211,000	203,000	158,000	150,000	94.8%	大台ヶ原	
大峰山北部	351,000	554,000	632,000	645,000	817,000	1,047,000	933,000	841,000	855,000	878,000	817,000	780,000	764,000	773,000	690,000	646,000	631,000	97.7%	大峰山北部	
大峰山南部	114,000	111,000	103,000	113,000	280,000	257,000	308,000	295,000	354,000	350,000	263,000	242,000	221,000	198,000	184,000	197,000	183,000	92.8%	大峰山南部	
高野・龍神	818,000	835,000	789,000	813,000	827,000	719,000	683,000	665,000	653,000	612,000	630,000	684,000	743,000	703,000	666,000	606,000	332,000	54.8%	高野・龍神	
十津川	250,000	322,000	312,000	293,000	455,000	467,000	427,000	384,000	356,000	352,000	330,000	325,000	322,000	292,000	320,000	281,000	328,000	116.7%	十津川	
計	38,364,600	38,454,600	37,389,200	37,808,600	37,112,400	36,081,500	35,363,200	35,355,400	35,488,000	35,489,600	35,069,600	34,265,300	34,290,300	35,001,900	35,301,600	35,790,100	34,598,900	96.7%	計	

※ 市町村合併により、平成17年分から月ヶ瀬地域は奈良地域に含めています。

#### 4. 増減の多かった地域とその主な理由

	地域名	平成20年	平成21年	前年比	主な増減理由
増の地域	曾 爾	795,000	936,000	118%	平成20年7月に主要地方道名張曾爾線の落石が発生し全面通行止めとなったが平成20年12月に復旧し通行止めが解除された。
	十 津 川	281,000	328,000	117%	平成20年10月に国道168号で落石が発生し、全面通行止となったが、平成21年2月に通行止が解除された。道の駅(十津川郷)が指定管理者制度に移行し、もてなしの向上が図られた。
	信 貴	1,241,000	1,302,000	105%	道の駅(大和路へぐり)へ安心安全な食材を買い求める客が増加。
減の地域	高野・龍神	606,000	332,000	55%	立里荒神への参拝者の減少。新型インフルエンザの影響による。
	吉 野 川	125,000	102,000	82%	調査地点の閉鎖(五條文化博物館、大淀温泉)による減少。吉野川祭りが2日開催から1日開催になったこと。
	櫃 原	4,309,000	3,813,000	89%	櫃原神宮への参拝者の減少。天候の影響によるの初詣客や新型インフルエンザ影響による。

## 5. 地域を構成する市町村一覧

地域名	調査場所
奈良	奈良市
矢田	大和郡山市
山の辺	天理市、桜井市
生駒	生駒市
信貴	平群町、三郷町
曽爾	曽爾村
二上・當麻	葛城市、香芝市、河合町
明日香	明日香村、高取町
斑鳩	斑鳩町、安堵町
橿原	橿原市、田原本町
室生・長谷	山添村、宇陀市、桜井市

地域名	調査場所
金剛葛城	御所市
吉野山	吉野町
東吉野	東吉野村
吉野川	五條市、大淀町、下市町
大台	上北山村、川上村
大峰山北部	天川村、上北山村、黒滝村、川上村
大峰山南部	下北山村
高野・龍神	野迫川村
十津川	十津川村

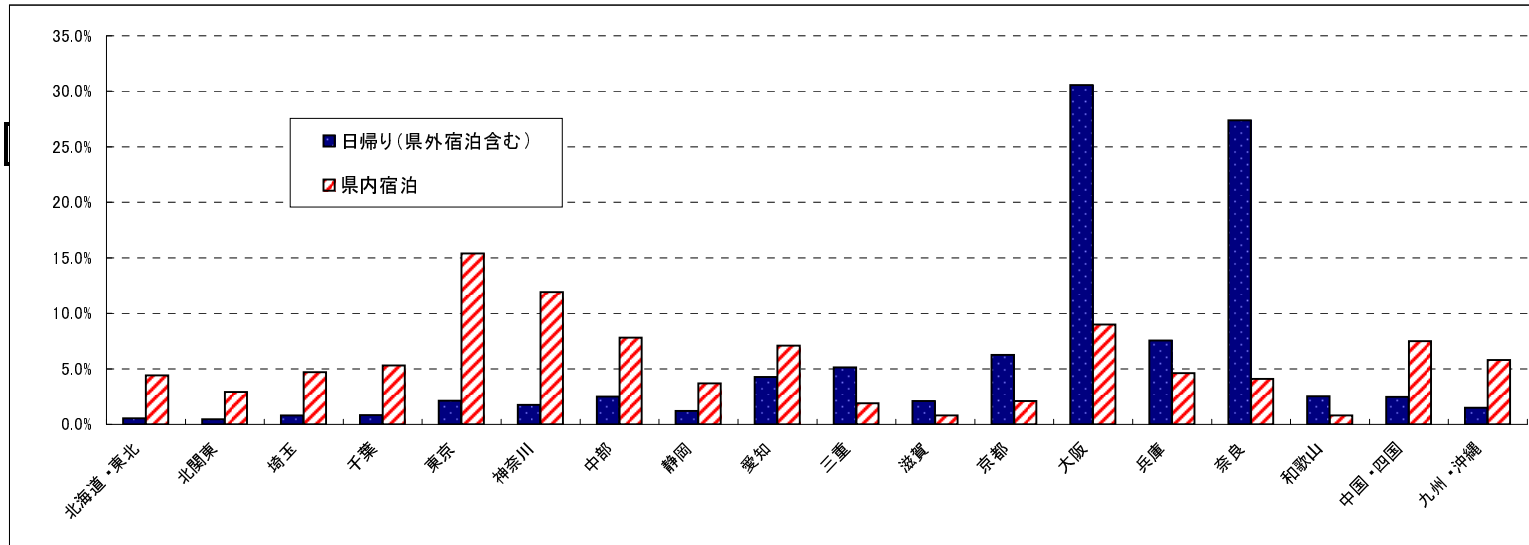
## 6. 奈良県地域別・月別観光客数

(平成21年)

月 地域名	1月	2月	3月	4月	5月	6月	7月	8月	9月	10月	11月	12月	計
奈良	1,034,800	836,300	1,150,800	1,289,000	1,275,800	991,400	991,600	1,188,900	1,168,900	1,370,200	1,603,300	1,065,900	13,966,900
矢田	27,000	18,000	88,000	243,000	23,000	48,000	15,000	18,000	16,000	17,000	16,000	8,000	537,000
山の辺	1,236,000	310,000	343,000	325,000	347,000	288,000	323,000	287,000	308,000	303,000	382,000	328,000	4,780,000
生駒	355,000	55,000	77,000	125,000	177,000	99,000	109,000	183,000	149,000	131,000	105,000	97,000	1,662,000
信貴	303,000	62,000	76,000	105,000	103,000	73,000	85,000	80,000	96,000	118,000	124,000	77,000	1,302,000
曾爾	32,000	38,000	46,000	72,000	85,000	70,000	67,000	99,000	112,000	180,000	113,000	22,000	936,000
二上・當麻	31,000	50,000	55,000	96,000	55,000	33,000	63,000	32,000	36,000	73,000	61,000	28,000	613,000
明日香	22,000	27,000	75,000	88,000	141,000	50,000	32,000	52,000	81,000	81,000	87,000	27,000	763,000
斑鳩	29,000	28,000	56,000	102,000	124,000	74,000	46,000	64,000	123,000	143,000	111,000	59,000	959,000
橿原	1,511,000	345,000	111,000	606,000	176,000	137,000	121,000	140,000	122,000	244,000	196,000	109,000	3,818,000
室生・長谷	58,000	57,000	88,000	313,000	181,000	87,000	69,000	131,000	100,000	93,000	274,000	71,000	1,522,000
金剛・葛城	30,000	17,000	13,000	43,000	359,000	17,000	20,000	40,000	50,000	60,000	40,000	17,000	706,000
吉野山	48,000	22,000	40,000	387,000	139,000	89,000	79,000	104,000	79,000	53,000	52,000	19,000	1,111,000
東吉野	16,000	13,000	10,000	10,000	21,000	15,000	22,000	29,000	16,000	19,000	16,000	10,000	197,000
吉野川	4,000	4,000	6,000	6,000	21,000	4,000	6,000	29,000	8,000	5,000	6,000	3,000	102,000
大台ヶ原	1,000	1,000	2,000	6,000	22,000	12,000	10,000	20,000	22,000	39,000	14,000	1,000	150,000
大峰山北部	21,000	19,000	28,000	41,000	73,000	46,000	76,000	131,000	76,000	51,000	52,000	17,000	631,000
大峰山南部	7,000	6,000	12,000	19,000	20,000	12,000	18,000	41,000	18,000	12,000	11,000	7,000	183,000
高野・龍神	14,000	9,000	14,000	28,000	47,000	28,000	33,000	51,000	33,000	28,000	33,000	14,000	332,000
十津川	12,000	12,000	20,000	21,000	43,000	23,000	24,000	52,000	50,000	26,000	30,000	15,000	328,000
計	4,791,800	1,929,300	2,310,800	3,925,000	3,432,800	2,196,400	2,209,600	2,771,900	2,663,900	3,046,200	3,326,300	1,994,900	34,598,900

## 7. 観光客への聞き取り調査結果に基づく来訪者の発地

(平成21年4月～平成22年3月調査 サンプル数3,476件)



区分	北海道・東北	北関東	東京圏				中部圏				近畿圏					中国・四国	九州・沖縄	計	
			埼玉	千葉	東京	神奈川	中部	静岡	愛知	三重	滋賀	京都	大阪	兵庫	奈良				和歌山
日帰り	0.5%	0.5%	0.8%	0.8%	2.1%	1.8%	2.5%	1.2%	4.3%	5.1%	2.1%	6.3%	30.6%	7.6%	27.4%	2.5%	2.5%	1.5%	100%
宿泊	4.4%	2.9%	4.7%	5.3%	15.4%	11.9%	7.8%	3.7%	7.1%	1.9%	0.8%	2.1%	9.0%	4.6%	4.1%	0.8%	7.5%	5.8%	100%
計	1.3%	1.0%	1.6%	1.8%	4.9%	3.8%	3.6%	1.8%	4.9%	4.5%	1.8%	5.4%	26.1%	6.9%	22.6%	2.2%	3.5%	2.4%	100%

・日帰り観光客は近畿圏からの来訪者が76.5%を占め、最も多いのが大阪府の30.6%、次いで奈良県の27.4%、兵庫県  
の7.6%となっている。

・宿泊観光客は東京圏がトップの37.3%を占めており、次いで近畿圏の21.4%となっている。

※回答が少数の道・県は、地域ブロックにまとめています。

地域ブロック	都道府県						
北海道・東北	北海道	青森県	岩手県	宮城県	秋田県	山形県	福島県
北関東	茨城県	栃木県	群馬県				
中部	新潟県	富山県	石川県	福井県	山梨県	長野県	岐阜県

地域ブロック	都道府県								
中国・四国	鳥取県	島根県	岡山県	広島県	山口県	徳島県	香川県	愛媛県	高知県
九州・沖縄	福岡県	佐賀県	長崎県	熊本県	大分県	宮崎県	鹿児島県	沖縄県	