

吐山周辺ウォーキングルート図 (南部コース)



吐山周辺 ウォーキング まっぷ

野外活動センター
南部地域

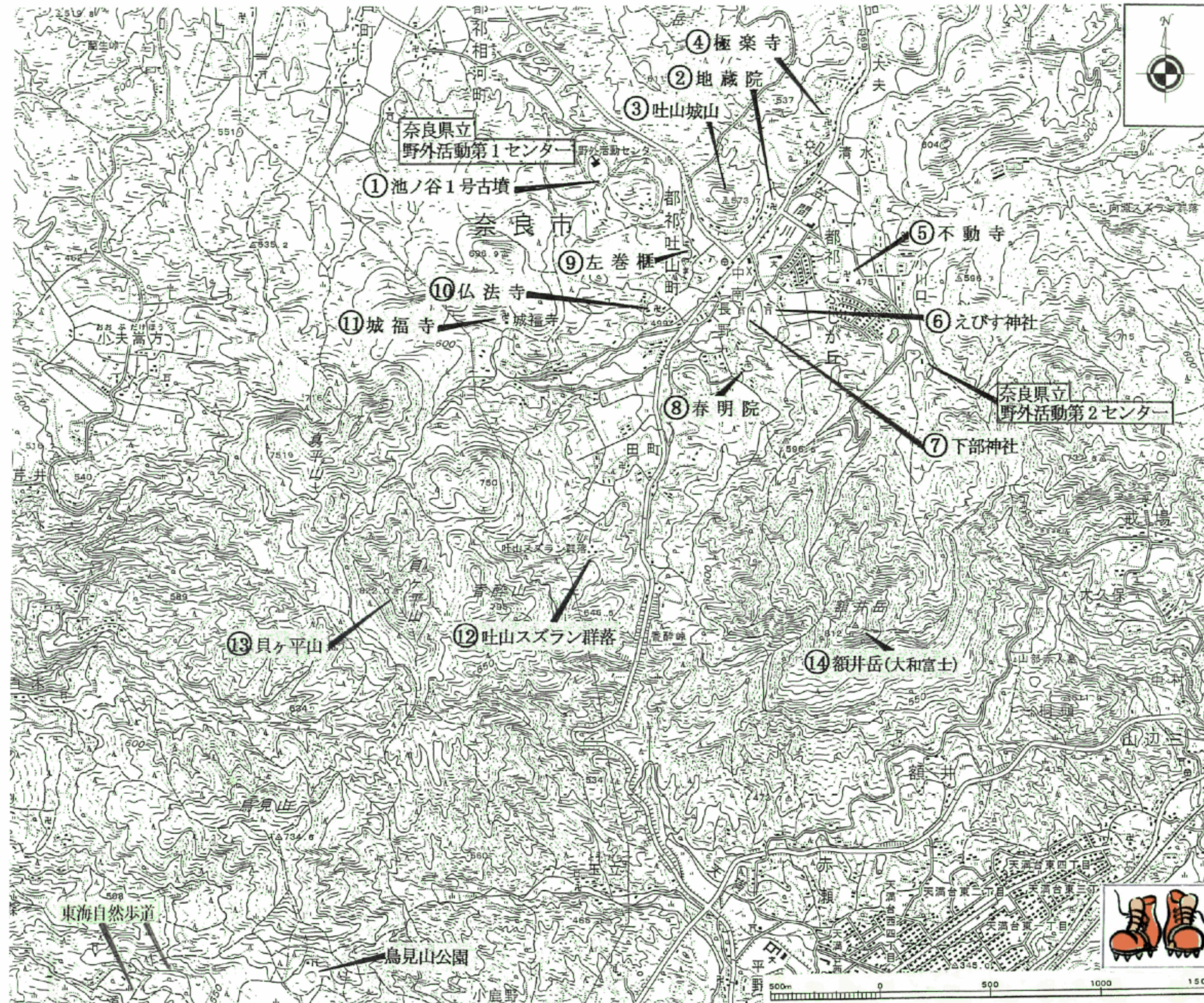


大型ロッジ「魚座」



第1サイト キャンプファイヤー場

奈良県立
野外活動センター
TEL 0743-82-0508
FAX 0743-82-2026



A 吐山城山コース

(セ ⇄ ③)

3 km 1時間

B スズランコース

(セ ⇄ ⑨ ⇄ ⑫)

8 km 2時間

C 城福寺・極楽寺コース

(セ⇒⑪⇒⑩⇒⑧⇒⑦⇒
⑥⇒⑤⇒④⇒②⇒セ)

12 km 2.5時間

D 額井岳コース

(セ ⇄ ⑭)

10 km 3時間

はやま 吐山周辺 GUIDE

⇒吐山の名称は、山が吐き出ているという意味で付けられたと言われています。

野外活動センター 南部地域



自然と歴史を求めて～


※時間は当センターからのおよその所要時間(徒歩)です。



①池ノ谷1号古墳 1分・WC
直径 19m高さ 4.2mの円墳で、6世紀頃築かれたと推定される。地方の豪族の塚と思われ、棺の周辺や入口付近から土器・鉄刀の破片が見つまっている。



⑦下部神社(オリベジンジャ) 約 15分
旧社は、はやまの森野営場入口付近にあって、神社社の裏山には磐座の石群がある。明治 40 年春日神社に合祀された。祭神は彦八井耳命・天之児屋根命。



⑬貝ヶ平山 約 70分
標高 822mの山で、貝の化石で有名。この一帯は千数百万年前は海で、その後、巨大な湖(古琵琶湖)に変化し、火山・造山・浸食などで現在の地形を形成。



②地蔵院 約 15分
創建年代など不詳。高野山真言宗。現在の本堂は、明治 41 年(1908)の建立本尊は地蔵菩薩。鉄製の十一面観音菩薩立像を所蔵。




⑧春明院(シュンミョウイン) 約 20分
寺伝によると、天文 7 年(1538)、吐山日向守光政が天台の一如尊堯を、中興開山として、建立したと伝えられます。浄土宗に改宗。本尊は阿弥陀如来立像。



⑭額井岳(ヌカイダケ) 約 70分
標高 813m。宇陀市と奈良市の境にあり、秀麗な山容から大和富士の名を持ち、眺望も楽しめる。東へ下ると、聖徳太子建立とされる成長寺がある。



③吐山城山 約 30分
標高 573m。中世の山城跡で郭や石垣などが残っている。室生の多田佐比山城を居城とする多田氏とは、何度も抗争していたようである。



⑨左巻榧(ヒタリマキガヤ) 約 10分
普通の榧よりも種子が大きく、種子の表面にあるらせん状の溝も左まわりに巻く珍種です。地質時代に栄えた裸子植物を知る上で貴重。県の天然記念物。

神様になりたかった天邪鬼(あまのじゃく)
～ 都祁の花、スズランが群生する吐山に伝わるお話です～
むかし、吐山の山中に天邪鬼が住んでいました。いつも人の言うことに逆らって、わがまま放題で、人々に嫌われていました。ある日、天邪鬼は天に昇って、神様になってやろうと思い立ちました。せっせと山の石をあつめて、台を高く積み上げます。天邪鬼が天に昇りつめようとした時、神様にみつかって、けり落とされます。石の台もろとも、まっさかさまに落ちていきます。吐山に残っている具呂孫仏(くろそんぶつ)といわれる石の群れは、そのときの名残だと伝えられています。



④極楽寺 約 20分
創建由緒などは不詳。高野山真言宗。本尊は阿弥陀如来。覆い屋にある永禄 3 年(1560)の地蔵菩薩は、吐山清水垣内にあったそうです。現在は廃寺。



⑩仏法寺 約 15分
創建由緒などは不詳。高野山真言宗。本尊は阿弥陀如来坐像。現在は、庫裏のみ残り吐山長野地区の所有で。数珠による虫送りの儀式が残っている。



⑤不動寺 約 20分
創建年代不詳。高野山真言宗。本尊は不動明王。当寺は元禄時代頃、上下二つの不動寺が合祀されたため、「弥勒菩薩」など五体が祭られている。



⑪城福寺(ジョウフクジ) 約 25分
新義真言宗豊山派。本尊は薬師如来像。寺伝によると、聖徳太子が具盧孫坊という一寺を建立したことに始まり、応仁の頃焼失、のち現在地に堂を建立。



⑥えびす神社 約 15分
創建由緒などは不詳。祭神は言代主命。(大国主命の御子)もと薬師山の十二社権現の摂社で、中世市場が開かれてから現在地に移る。



⑫吐山スズラン群落 約 35分
吐山香醉山のふもとなどに群落生育し、5月末ころに可憐な花を咲かせます。スズランが自然分布する南限の地として、国の天然記念物に指定。

東海自然歩道
緑豊かな自然と、貴重な歴史を伝える文化財を訪ねる自然歩道が、鳥見山公園から長谷寺方面へ通っています。
伊勢本街道と伊勢北街道
旧宿場町の面影を残す榛原は、本街道(生活道や伊勢参り)と北街道(大名利用)の分岐点になっていました。

奈良県立
野外活動センター
TEL 0743-82-0508
FAX 0743-82-2026

