


奈良県の水道概要

平成28年度版



奈良県地域振興部
地域政策課

目 次

I 水道の概況

1 水道の普及状況

(1) 施設別給水人口	2
(2) 人口と普及率の推移	3
(3) 市町村別普及状況	4
(4) 都道府県別給水人口と普及率	5

2 水道の施設調書

(1) 事業数	6
(2) 種類別現在給水人口	6
(3) 市町村別現在給水人口と普及率	7
(4) 市町村別計画給水人口	7
(5) 水道用水供給事業	8
(6) 上水道事業	8
(7) 簡易水道事業	8・9
(8) 専用水道	9
(9) 飲料水供給施設	9

II 水道施設の現況

1 市町村別水道普及状況

2 水道用水供給事業

(1) 基本計画	16
(2) 管路延長	17
(3) 給水実績	17
(4) 費用構成	17

3 上水道事業

(1) 基本計画	18
(2) 水源別計画取水量	20
(3) 水源別実績取水量	21
(4) 給水実績	22
(5) 費用構成	24
(6) 給水収益、職員数	26
(7) 水道料金	27
(8) 管種別延長	28

4 簡易水道事業

5 専用水道・簡易専用水道

6 飲料水供給施設

III 水道整備事業

1 水道水源開発等施設整備費補助金 年度別内訳表(最近5か年)	41
2 簡易水道等施設整備費補助金 年度別内訳表(最近5か年)	42
3 生活基盤施設耐震化等交付金 年度別内訳表(最近5か年)	44

凡 例

1 集録の範囲

本資料は、厚生労働省医薬・生活衛生局水道課所管の「平成28年度水道統計調査」を基盤とし、一部をその他の資料で補充し、作成したものである。

2 調査の対象

平成29年3月31日現在、認可を受けた水道用水供給事業、上水道事業、簡易水道事業並びに確認を受けた専用水道、飲料水供給施設並びに簡易専用水道。

3 集録の対象期間

年間の実績値については平成28年度（平成28年4月1日から平成29年3月31日）のものとし、その他の項目については平成29年3月31日現在のものとする。

4 調査方法

県から各市町村、各保健所、各水道（用水供給）事業者には調査を依頼し、それぞれの報告に基づき、県で精査集計した。

なお、行政区域内人口については、県総務部統計課による推計人口（平成29年4月1日現在）を使用した。

用語の定義

1 水道の区分

- (1) 水道用水供給事業 水道事業者に対して用水（浄水）を供給する事業
- (2) 上水道事業 計画給水人口が5,001人以上の水道事業
- (3) 簡易水道事業 計画給水人口が101人以上5,000人以下の水道事業
- (4) 専用水道 寄宿舍、社宅、療養所等の自家用水道のうち、101人以上の居住者に給水するもの、又は1日最大給水量が20m³を超える自家用水道
- (5) 飲料水供給施設 給水人口が50人以上100人以下で、自己水源を有する水道施設
- (6) 簡易専用水道 水道事業者から供給を受ける水のみを水源とし、受水槽の有効容量が10m³を超える施設

2 原水の種別

- (1) 地表水
 - ① ダム直接：ダム等から導水路等により直接取水
 - ② ダム放流：ダムからの放流水を河川下流で取水
 - ③ 湖沼水：天然湖等の貯水池から直接取水
 - ④ 表流水（自流）：上記①～③以外のもので、河川水の取水
- (2) 地下水
 - ① 伏流水：河床、湖床又はその付近の潜流水を取水
 - ② 浅井戸水：第1不透水層より表層部の地下水
 - ③ 深井戸水：第1不透水層より深層部の地下水
 - ④ その他：原水受水、浄水受水、湧水等

3 浄水方法の種別

- 急速ろ過： 原水に凝集剤を添加して水中の懸濁質を集めて（フロック）沈降させ、沈殿池、砂ろ過池でフロックを取り除いて水を浄化する方法
- 緩速ろ過： ろ過池の砂の表面に、水中で浮遊している藻類や微生物などが堆積してできるろ過膜を形成させ、懸濁質の補足と生物作用によって水を浄化する方法
- 消毒のみ： 上記の処理を行わないこと。微生物による感染症を防ぐため行われ、日本では遊離残留塩素が0.1mg/L以上と決められているので、最終的には塩素による消毒を行う。
- 膜ろ過： 有機もしくは無機の多孔質のフィルターに原水を通して懸濁質の除去を行う方法
- 活性炭処理： 水中の有機物を活性炭に吸着させる処理方法

4 給水実績

年間給水量：水道事業者が計画給水区域に対して給水した水量（有効水量＋無効水量）

有効水量：使用上有効と見られる水量（有収水量＋無収水量）

有収水量：有効水量のうち、料金徴収の対象となった水量

無収水量：有効水量のうち、料金徴収の対象とならないが有効に利用された水量
（公園用水、公衆便所、消火用水、メータ不感水量等）

無効水量：漏水等による損失水量及び不明水量

有効率 = 年間有効水量 ÷ 年間給水量 有収率 = 年間有収水量 ÷ 年間給水量

稼働率 = 1日最大給水量 ÷ 施設能力 負荷率 = 1日平均給水量 ÷ 1日最大給水量

利用率 = 年間給水量 ÷ 年間取水量


5 料金体系

用途別： 使用用途を基準として料金格差を設定する料金体系

口径別： 基本料金及び従量料金の両部分について、各需要者の給水管や水道メータの大小、もしくは需要水量の多寡に応じて料金格差を設定する料金体系

単一制： 給水単位に対応する従量料金が単位あたり等額である料金体系

定額制： 水道サービスの使用量にかかわらず一定額を料金として徴収する料金体系



水道の概況

1

水道の普及状況

奈良県の水道の普及状況

総人口(人)	1,351,143
給水人口(人)	1,340,039
水道普及率	99.2%
(法定外普及率)	(99.3%)

H29.3.31現在

市町村別水道普及率

市 普及率	99.3 %
町 普及率	99.7 %
村 普及率	89.3 %
県 普及率	99.2 %

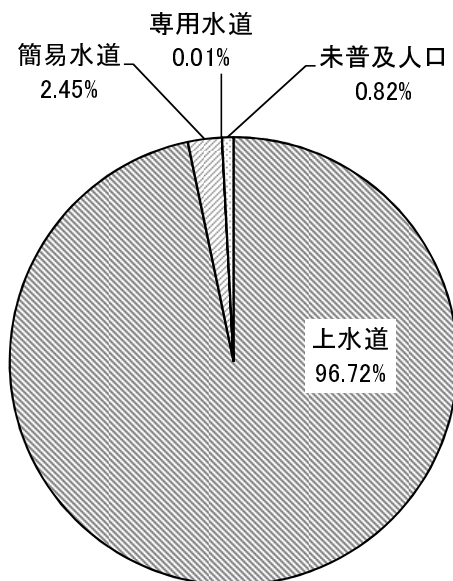
水道普及率(%) = 現在給水人口(人) ÷ 行政区域内総人口(人)

※ 法定外普及率 … 飲料水供給施設の給水人口を給水人口に含んだ普及率

(1) 施設別給水人口

施設	人口(人)	比率
上水道	1,306,777	96.72%
簡易水道	33,103	2.45%
専用水道	159	0.01%
未普及人口	11,104	0.82%
(うち飲料水供給施設)	1,134	0.08%
総人口	1,351,143	100.00%

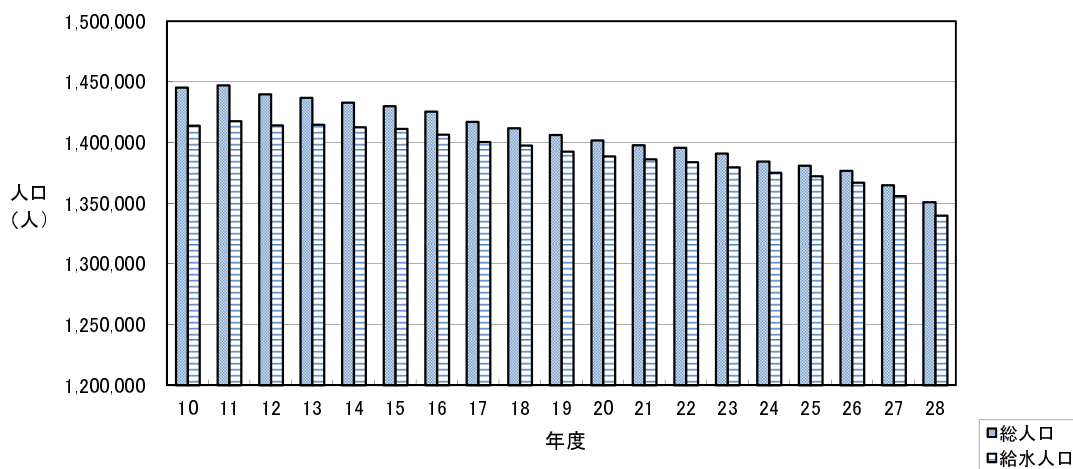
H29.3.31現在



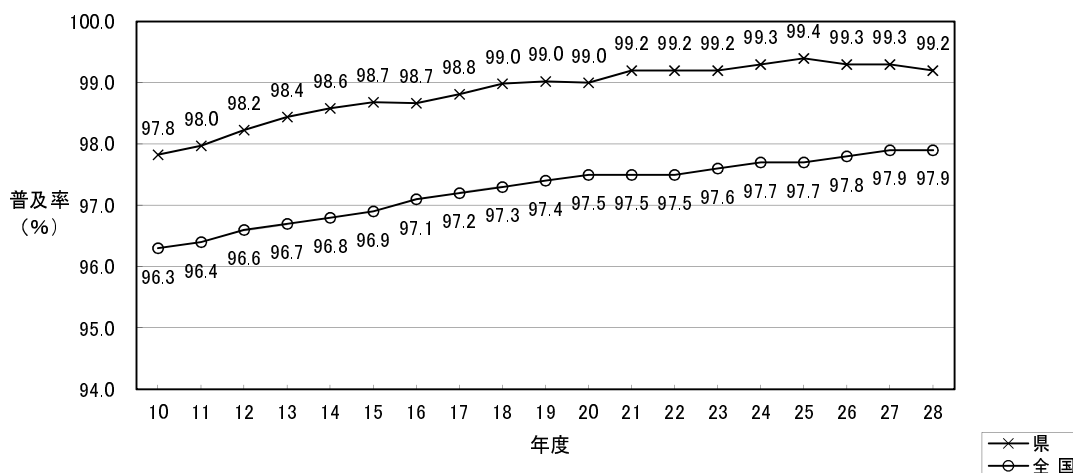
(2) 人口と普及率の推移

年度	総人口 (人)	給水人口 (人)	普及率(%)	
			県	全国
10	1,445,494	1,414,047	97.8	96.3
11	1,447,268	1,417,947	98.0	96.4
12	1,439,907	1,414,401	98.2	96.6
13	1,437,180	1,414,809	98.4	96.7
14	1,433,145	1,412,865	98.6	96.8
15	1,430,245	1,411,432	98.7	96.9
16	1,425,839	1,406,823	98.7	97.1
17	1,417,393	1,400,608	98.8	97.2
18	1,412,141	1,397,795	99.0	97.3
19	1,406,419	1,392,694	99.0	97.4
20	1,402,111	1,388,725	99.0	97.5
21	1,398,023	1,386,433	99.2	97.5
22	1,395,913	1,384,131	99.2	97.5
23	1,391,040	1,379,831	99.2	97.6
24	1,384,648	1,375,203	99.3	97.7
25	1,381,026	1,372,381	99.4	97.7
26	1,376,821	1,367,143	99.3	97.8
27	1,365,152	1,356,048	99.3	97.9
28	1,351,143	1,340,039	99.2	97.9

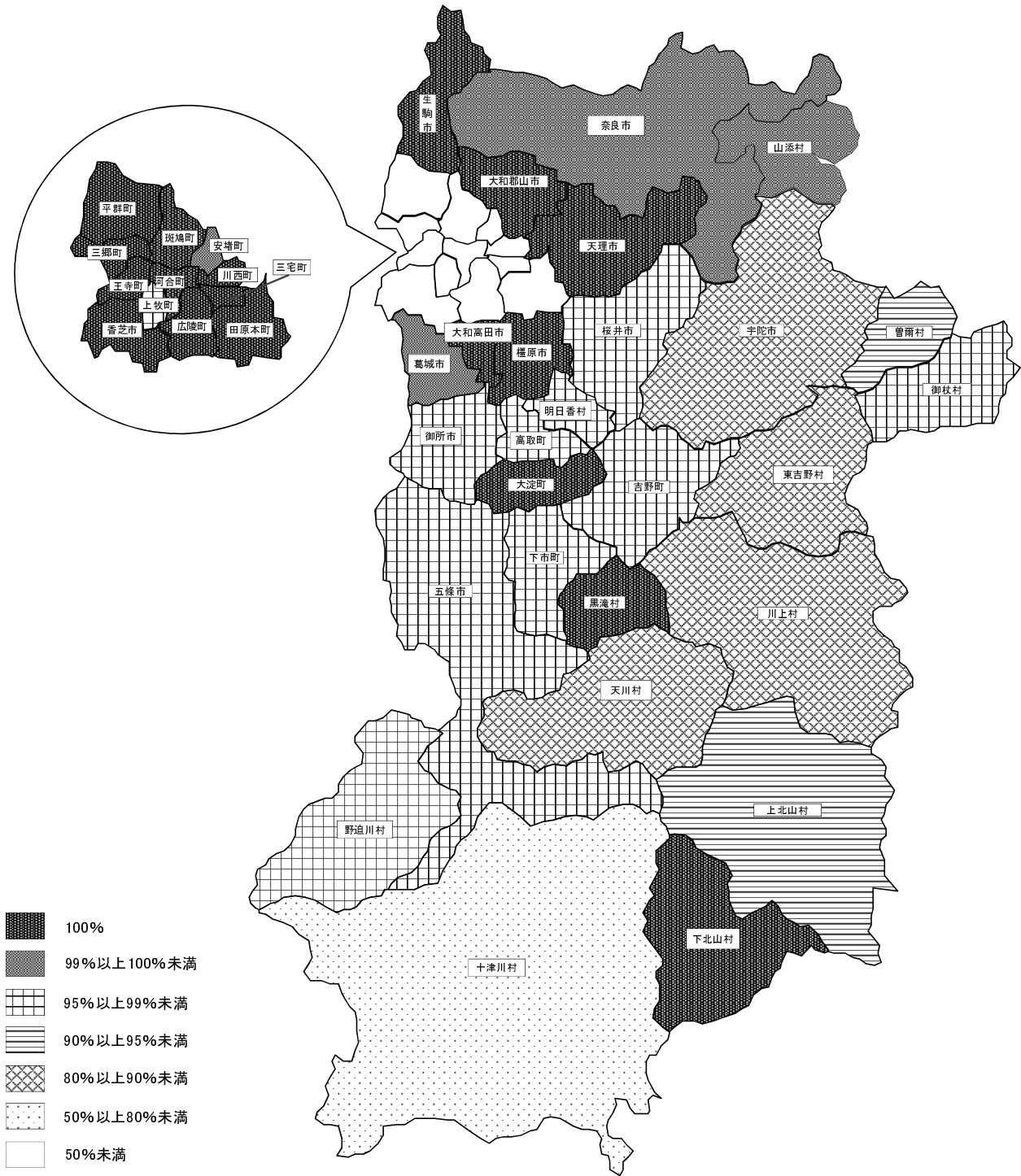
《人口の推移》



《普及率の推移》



(3) 市町村別普及状況



(4) 都道府県別給水人口と普及率

(平成29年3月31日現在)

都道府県名	総人口(人) (A)	現在給水人口(人)				普及率(%) B/A
		上水道	簡易水道	専用水道	合計(B)	
北海道	5,348,102	4,876,952	338,180	21,090	5,236,222	97.9
青森県	1,281,265	1,206,002	42,526	1,237	1,249,765	97.5
岩手県	1,261,031	1,081,587	99,721	3,843	1,185,151	94.0
宮城県	2,309,354	2,253,384	31,276	2,615	2,287,275	99.0
秋田県	999,203	832,580	74,858	3,624	911,062	91.2
山形県	1,110,654	1,058,982	39,330	300	1,098,612	98.9
福島県	1,887,005	1,695,927	63,808	4,022	1,763,757	93.5
茨城県	2,897,065	2,685,843	42,838	6,125	2,734,806	94.4
栃木県	1,987,698	1,847,459	40,524	21,812	1,909,795	96.1
群馬県	1,959,913	1,858,438	91,799	2,073	1,952,310	99.6
埼玉県	7,294,490	7,262,343	8,826	5,145	7,276,314	99.8
千葉県	6,244,033	5,889,803	6,381	49,294	5,945,478	95.2
東京都	13,687,380	13,647,092	16,383	23,480	13,686,955	100.0
神奈川県	9,144,183	9,111,883	15,074	5,562	9,132,519	99.9
新潟県	2,270,264	2,134,868	119,058	3,314	2,257,240	99.4
富山県	1,056,925	944,892	36,224	3,132	984,248	93.1
石川県	1,146,693	1,086,325	43,838	1,965	1,132,128	98.7
福井県	791,540	706,046	55,693	1,109	762,848	96.4
山梨県	829,814	671,264	150,391	2,974	824,629	99.4
長野県	2,076,122	1,900,262	151,031	1,864	2,053,157	98.9
岐阜県	2,016,314	1,772,400	147,907	5,514	1,925,821	95.5
静岡県	3,674,874	3,531,663	85,745	21,866	3,639,274	99.0
愛知県	7,505,526	7,433,414	47,143	14,107	7,494,664	99.9
三重県	1,835,867	1,768,514	59,036	1,305	1,828,855	99.6
滋賀県	1,418,411	1,361,852	43,177	4,821	1,409,850	99.4
京都府	2,602,619	2,472,938	120,489	1,213	2,594,640	99.7
大阪府	8,826,312	8,823,667	555	1,395	8,825,617	100.0
兵庫県	5,502,755	5,419,499	72,362	2,437	5,494,298	99.8
奈良県	1,351,143	1,306,777	33,138	159	1,340,074	99.2
和歌山県	970,988	867,865	77,736	16,439	962,040	99.1
鳥取県	572,089	477,267	78,807	3,105	559,179	97.7
島根県	684,888	526,961	136,663	880	664,504	97.0
岡山県	1,909,361	1,766,711	122,974	1,074	1,890,759	99.0
広島県	2,848,796	2,605,317	74,294	9,217	2,688,828	94.4
山口県	1,384,057	1,215,556	71,448	5,465	1,292,469	93.4
徳島県	744,837	654,478	51,864	15,709	722,051	96.9
香川県	967,504	948,924	12,143	18	961,085	99.3
愛媛県	1,399,568	1,214,829	66,697	20,363	1,301,889	93.0
高知県	719,041	556,489	117,768	2,392	676,649	94.1
福岡県	5,098,153	4,746,440	21,919	32,929	4,801,288	94.2
佐賀県	834,546	778,208	13,745	2,109	794,062	95.1
長崎県	1,356,226	1,118,738	205,397	11,256	1,335,391	98.5
熊本県	1,765,940	1,377,308	158,787	11,488	1,547,583	87.6
大分県	1,152,383	956,798	86,391	15,607	1,058,796	91.9
宮崎県	1,092,532	999,363	62,463	2,009	1,063,835	97.4
鹿児島県	1,660,197	1,374,245	223,925	20,110	1,618,280	97.5
沖縄県	1,436,683	1,401,490	34,855	16	1,436,361	100.0
平成28年度計	126,914,344	120,229,643	3,695,187	387,583	124,312,413	97.9
平成27年度計	127,102,390	119,996,238	4,036,812	370,517	124,403,567	97.9

(厚生労働省医薬・生活衛生局水道課調べ)

2

水道の施設調書

(1) 事業数

	水道用水 供給事業	上水道事業	簡易水道事業	専用水道	合計
県 営	1	0	0	——	1
市 営	0	13	31	市部 50	94
町 営	0	15	12	町部 9	36
村 営	0	1	49	村部 2	52
一部事務 組合 営	0	0	0	——	0
生協等 私人 営	0	0	村部 1	——	1
計	1	29	93	61	184

注) 簡易水道の前年度事業数 98箇所

(2) 種類別現在給水人口

	上水道	簡易水道	専用水道	合計
公 営 (人)	1,306,777	33,073	——	1,339,850
私 営 (人)	0	30	——	30
自己水源 のみ(人)	——	——	※ 159	※ 159
自己水源 以外(人)	——	——	15,617	15,617
計 (人)	1,306,777	33,103	※ 159 15,776	※ 1,340,039 1,355,656

注) 専用水道の現在給水人口は、自己水源のみの人口とする。

(3) 市町村別現在給水人口と普及率

		市	町	村	合 計
上 水 道 (人)		1,048,914	252,524	5,339	1,306,777
簡易水道	公 営 (人)	15,581	3,257	14,235	33,073
	そ の 他 (人)	0	0	30	30
専用水道	自己水源のみ (人)	150	6	3	159
	上 記 以 外 (人)	※ 12,487	※ 3,130	※ 0	※ 15,617
計 (人)		1,064,645	255,787	19,607	1,340,039
行政区域内総人口 (人)		1,072,609	256,566	21,968	1,351,143
普 及 率 (%)		99.3	99.7	89.3	99.2

注) 合計および普及率は、専用水道の自己水源以外の数値(※)を除く。

(4) 市町村別計画給水人口

		市	町	村	合 計
上 水 道 (人)		1,210,370	319,340	5,600	1,535,310
簡易水道	公 営 (人)	27,362	7,031	25,460	59,853
	そ の 他 (人)	0	0	1,500	1,500
専用水道	自己水源のみ (人)	150	29	402	581
	上 記 以 外 (人)	※ 25,402	※ 7,995	※ 0	※ 33,397
計 (人)		1,237,882	326,400	32,962	1,597,244

注) 合計は、専用水道の自己水源以外の数値(※)を除く。

(5) 水道用水供給事業

事業体 箇所数 (箇所)	計 画 給水量 (m3)	対象市町村数(箇所)			
		市	町	村	計
1	316,000	11	12	1	24

(6) 上水道事業

事業体 箇所数 (箇所)	計 画 給水人口 (人)	給水区域内 人 口 (人)	現 在 給水人口 (人)
29	1,535,310	1,310,050	1,306,777

(7) 簡易水道事業

事業体 箇所数 (箇所)	経 営 区 分		計 画 給水人口 (人)	給水区域内 人 口 (人)	現 在 給水人口 (人)
	公 営 (箇所)	その他 (箇所)			
93	92	1	61,353	37,218	33,103

計 画 1 日 最大給水量 (m3)	実 績 1 日 最大給水量 (m3)	年 間 給水量 (m3)	年 間 有収水量 (m3)
24,852	17,522	4,069,758	3,610,681

浄水施設の種別(箇所)		
緩速ろ過	急速ろ過	その他
45	36	14

原 水 の 種 別 (箇 所)									
表流水				地下水			その他		
ダム直接	ダム放流	湖沼水	表流水	伏流水	浅井戸水	深井戸水	原水受水	浄水受水	その他 (湧水等)
3	1	0	63	11	5	8	4	8	1

水 質 検 査 実 施 機 関 (箇 所)						
	自己検査	共同検査	他の水道 事業者	保健所	登録機関	その他
毎日項目	93	0	0	0	0	0
毎月項目	2	90	0	1	0	0
全項目	1	91	0	0	1	0

(7) 簡易水道事業

水道料金(箇所) 10m3/月							料金体系(箇所)				
～300円	301～500円	501～1,000円	1,001～1,500円	1,501～2,000円	2,001～2,500円	2,501円～	用途別	口径別	単一制	定額制	その他
1	1	9	27	25	28	2	23	25	15	28	2
最低料金		250 円		最高料金		3,240 円					

(8) 専用水道


事業体 箇所数 (箇所)	確認時給水人口(人)		現在給水人口(人)		施設能力 (m3/日)
	自己水源のみ	左記以外	自己水源のみ	左記以外	
61	581	33,397	759	15,617	44,124

浄水施設の種別(箇所)													
緩速ろ過	急速ろ過	除鉄	除マンガン	消毒	膜ろ過	急速ろ過 除鉄 除マンガン	除鉄 除マンガン 膜ろ過 その他	除鉄 除マンガン	除鉄 除マンガン その他	除鉄 除マンガン 膜ろ過	除鉄 除マンガン 簡易ろ過	急速ろ過 膜ろ過	
0	10	4	0	7	12	2	8	3	1	8	3	3	

原水の種別(箇所)			施設の専用兼用の別(箇所)			給水状況(箇所)				水質検査実施機関(箇所)		
自己水源のみ	受水のみ	併用	浄水専用	原水兼用	浄水兼用	良好	夜間断水	量不足	質不良	保健所	水道事業者	登録機関
5	5	51	23	12	26	59	0	1	1	3	1	57

(9) 飲料水供給施設

	公営	私営	計
箇所数 (箇所)	29	2	31
計画 給水人口 (人)	2,214	140	2,354
現在 給水人口 (人)	1,083	51	1,134



水道施設の現況

1

市町村別水道普及状況

都道府 県 コード	市町村名	行政区区内 総人口	上水道			簡易水道			専用水道		
			箇所数	計画 給水人口	現在 給水人口	箇所数	計画 給水人口	現在 給水人口	自己水源のみによるもの		
市町村 コード		① (人)	② (箇所)	③ (人)	④ (人)	⑤ (箇所)	⑥ (人)	⑦ (人)	⑧ (箇所)	⑨ (人)	⑩ (人)
2 0 1	奈良市	357,540	2 * 0	405,700	355,000	1 * 0	1,950	1,422	0	0	0
2 0 2	大和高田市	63,661	1 * 0	85,000	63,661	0 * 0			0	0	0
2 0 3	大和郡山市	86,246	1 * 0	100,000	86,222	0 * 0			1	0	0
2 0 4	天理市	66,071	1 * 0	69,000	66,071	0 * 0			0	0	0
2 0 5	橿原市	123,326	1 * 0	132,600	123,300	0 * 0			0	0	0
2 0 6	桜井市	56,474	1 * 0	59,500	55,153	2 * 0	720	416			
2 0 7	五條市	30,001	1 * 0	44,100	27,005	12 * 0	4,043	2,312			
2 0 8	御所市	26,201	1 * 0	27,470	25,095	2 * 0	555	172			
2 0 9	生駒市	117,978	1 * 0	122,000	117,978	0 * 0					
2 1 0	香芝市	78,184	1 * 0	100,000	78,184	0 * 0					
2 1 1	葛城市	36,804	1 * 0	35,500	36,774	0 * 0					
2 1 2	宇陀市	30,123	1 * 0	29,500	14,471	14 * 0	20,094	11,259	1	150	150
3 2 2	山添村	3,523	0 * 0	0	0	17 * 0	5,955	3,493			
3 4 2	平群町	18,597	(1) 2 * 0	26,000	18,536	2 * 0	644	61			
3 4 3	三郷町	23,441	1 * 0	30,000	23,441	0 * 0					
3 4 4	斑鳩町	27,248	(1) 2 * 0	30,900	27,248	0 * 0					
3 4 5	安堵町	7,390	(1) 2 * 0	9,000	7,368	0 * 0			1	29	6
3 6 1	川西町	8,459	1 * 0	12,000	8,459	0 * 0					
3 6 2	三宅町	6,764	1 * 0	7,300	6,764	0 * 0					
3 6 3	田原本町	31,361	1 * 0	33,000	31,361	0 * 0					
3 8 5	曽爾村	1,488	0 * 0	0	0	4 * 0	1,850	1,387	1	400	0

専用水道			合 計			普及率	飲料水供給施設			市町村 コード
左記以外のもの			箇所数	計 画 給水人口	現 在 給水人口		箇所数	計 画 給水人口	現 在 給水人口	
箇所数	確 認 時 給水人口	現 在 給水人口				②+⑤+⑧ +⑩(箇所)				③+⑥+⑨ (人)
15	18,451	7,277	18	407,650	356,422	99.7	0			2 0 1
							* 0			
2	180	0	3	85,000	63,661	100.0	0			2 0 2
							* 0			
10	3,119	1,313	12	100,000	86,222	100.0	0			2 0 3
							* 0			
3	2,245	2,247	4	69,000	66,071	100.0	0			2 0 4
							* 0			
12	1,147	1,442	13	132,600	123,300	100.0	0			2 0 5
							* 0			
1	0	0	4	60,220	55,569	98.4	0			2 0 6
							* 1	70	28	
			13	48,143	29,317	97.7	7	598	366	2 0 7
							* 0			
2	0	28	5	28,025	25,267	96.4	0			2 0 8
							* 0			
2	10	10	3	122,000	117,978	100.0	0			2 0 9
							* 0			
			1	100,000	78,184	100.0	0			2 1 0
							* 0			
			1	35,500	36,774	99.9	0			2 1 1
			0				* 0			
1	250	170	17	49,744	25,880	85.9	4	267	169	2 1 2
							* 0			
			17	5,955	3,493	99.1	1	30	16	3 2 2
							* 0			
			4	26,644	18,597	100.0	0			3 4 2
			(1)				* 0			
1	72	37	2	30,000	23,441	100.0	0			3 4 3
							* 0			
			2	30,900	27,248	100.0	0			3 4 4
			(1)				* 0			
			3	9,029	7,374	99.8	0			3 4 5
			(1)				* 0			
			1	12,000	8,459	100.0	0			3 6 1
							* 0			
			1	7,300	6,764	100.0	0			3 6 2
							* 0			
2	313	313	3	33,000	31,361	100.0	0			3 6 3
							* 0			
			5	2,250	1,387	93.2	0			3 8 5
							* 0			

都道府 県 コ ー ド	市町村 名	行政区域 内 総 人 口	上 水 道			簡 易 水 道			専 用 水 道			
			箇所数	計 画 給水人口	現 在 給水人口	箇所数	計 画 給水人口	現 在 給水人口	自己水源のみによるもの			
									箇所数	確 認 時 給水人口	現 在 給水人口	
市町村 コ ー ド		① (人)	② (箇所)	③ (人)	④ (人)	⑤ (箇所)	⑥ (人)	⑦ (人)	⑧ (箇所)	⑨ (人)	⑩ (人)	
3 8 6	御 杖 村	1,662	0	0	0	1	3,040	1,602				
			* 0			* 1	1,500	30				
4 0 1	高 取 町	7,021	1	11,300	6,909	0						
			* 0			* 0						
4 0 2	明 日 香 村	5,455	1	5,600	5,339	0						
			* 0			* 0						
4 2 4	上 牧 町	21,798	(1) 2	21,700	21,335	0						
			* 0			* 0						
4 2 5	王 寺 町	23,248	1	35,000	23,248	0						
			* 0			* 0						
4 2 6	広 陵 町	33,609	1	36,000	33,609	0						
			* 0			* 0						
4 2 7	河 合 町	17,680	1	35,000	17,680	0						
			* 0			* 0						
4 4 1	吉 野 町	7,037	1	7,250	4,646	6	4,755	2,313				
			* 0			* 0						
4 4 2	大 淀 町	17,535	1	18,700	17,532	0						
			* 0			* 0						
4 4 3	下 市 町	5,378	1	6,190	4,388	4	1,632	883				
			* 0			* 0						
4 4 4	黒 滝 村	632	0	0	0	1	740	632				
			* 0			* 0						
4 4 6	天 川 村	1,286	0	0	0	3	2,973	1,089				
			* 0			* 0						
4 4 7	野 迫 川 村	419	0	0	0	1	470	413				
			* 0			* 0						
4 4 9	十 津 川 村	3,320	0	0	0	10	2,974	1,932				
			* 0			* 0						
4 5 0	下 北 山 村	839	0	0	0	1	1,097	839				
			* 0			* 0						
4 5 1	上 北 山 村	470	0	0	0	3	1,700	426	1	2	3	
			* 0			* 0						
4 5 2	川 上 村	1,251	0	0	0	1	1,532	1,101				
			* 0			* 0						
4 5 3	東 吉 野 村	1,623	0	0	0	7	3,129	1,321				
			* 0			* 0						
計	市	12市	1,072,609	0 13	1,210,370	1,048,914	31	27,362	15,581	2	150	150
				* 0			* 0					
	町	15町	256,566	(4) 19	319,340	252,524	12	7,031	3,257	1	29	6
			* 0			* 0						
村	12村	21,968	0 1	5,600	5,339	49	25,460	14,235	2	402	3	
			* 0			* 1	1,500	30				
	総計		1,351,143	(4) 33	1,535,310	1,306,777	93	61,353	33,103	5	581	159

注) ・上水道、簡易水道、飲料水供給施設においては、上欄に公営、下欄*にその他を記入する。

・上水道、簡易水道の箇所数は、隣接市町村の行政区域外給水を受けている場合、地域数を内数で()内に記入する。

したがって、合計箇所数は、都道府県内事業件数とは必ずしも一致しない。

専用水道			合計			普及率	飲料水供給施設			市町村コード		
左記以外のもの			箇所数	計画 給水人口	現在 給水人口		箇所数	計画 給水人口	現在 給水人口			
箇所数	確認時 給水人口	現在 給水人口										
⑪ (箇所)	⑫ (人)	⑬ (人)	②+⑤+⑧ +⑩(箇所)	③+⑥+⑨ (人)	④+⑦+⑩ =⑭(人)	⑮/① (%)	(箇所)	(人)	(人)			
			2	4,540	1,632	98.2	0			3	8	6
							* 0					
			1	11,300	6,909	98.4	0			4	0	1
							* 0					
			1	5,600	5,339	97.9	2	160	86	4	0	2
							* 0					
5	7,610	2,780	7 (1)	21,700	21,335	97.9	0			4	2	4
							* 0					
			1	35,000	23,248	100.0	0			4	2	5
							* 0					
			1	36,000	33,609	100.0	0			4	2	6
							* 0					
			1	35,000	17,680	100.0	0			4	2	7
							* 0					
			7	12,005	6,959	98.9	0			4	4	1
							* 0					
			1	18,700	17,532	100.0	0			4	4	2
							* 0					
			5	7,822	5,271	98.0	2	192	89	4	4	3
							* 0					
			1	740	632	100.0	0			4	4	4
							* 0					
			3	2,973	1,089	84.7	0			4	4	6
							* 1	70	23			
			1	470	413	98.6	1	60	6	4	4	7
							* 0					
			10	2,974	1,932	58.2	4	335	157	4	4	9
							* 0					
			1	1,097	839	100.0	0	0	0	4	5	0
							* 0					
			4	1,702	429	91.3	2	153	44	4	5	1
							* 0					
			1	1,532	1,101	88.0	2	140	47	4	5	2
							* 0					
			7	3,129	1,321	81.4	4	279	103	4	5	3
							* 0					
48	25,402	12,487	94	1,237,882	1,064,645	99.3	11	865	535	市		
			0				* 1	70	28			
8	7,995	3,130	40	326,400	255,787	99.7	2	192	89	町		
			(4)				* 0	0	0			
0	0	0	52	32,962	19,607	89.3	16	1,157	459	村		
							* 1	70	23			
56	33,397	15,617	186	1,597,244	1,340,039	99.2	31	2,354	1,134			
			(4)									

2

水道用水供給事業

(1) 基本計画

		創 設 事 業	事 業 変 更	計
事業経営 認可年月日		S41.12.28	S47.3.31 (第1次拡張)	
			S51.9.22 (第1次第1回変更)	
			S59.4.16 (第2次拡張)	
			H13.3.30 (第3次拡張)	
			H16.5.26 (第3次第1回変更)	
			H21.2.6 (第3次第2回変更)	
目標年次		S55	H27	
工 期		S42.4 ~ S53.6	H21.4 ~ H28.3	
水 源	宇陀川系統	室生ダム 1.6 m ³ /秒 138,200 m ³ /日		6.57 m ³ /秒 567,500 m ³ /日
	吉野川系統	津風呂・大迫ダム 1.07 m ³ /秒 92,400 m ³ /日		
		大滝ダム 3.50 m ³ /秒 302,400 m ³ /日		
		津風呂・大迫ダム(国営農業用水再編対策事業) 0.4 m ³ /秒 34,500 m ³ /日		
取 設 水 施	宇陀川系統	室生ダム取水塔(水資源機構施工)		
	吉野川系統	下淵頭首工(農林水産省施工)、下市取水場		
浄 設 水 施	宇陀川系統	桜井浄水場	施設能力 102,000 m ³ /日	施設能力 440,000 m ³ /日
	吉野川系統	御所浄水場	施設能力 338,000 m ³ /日	
給水市町村		奈良市、大和高田市、大和郡山市、天理市、橿原市、桜井市、御所市、生駒市、香芝市、葛城市、宇陀市、平群町、三郷町、斑鳩町、安堵町、川西町、三宅町、田原本町、高取町、明日香村、上牧町、王寺町、広陵町、河合町		以上24市町村

奈良県水道局発行「県営水道のすがた」より

実績

給水収益 (千円)	建設事業費 (千円)	職員数 (人)	実績年間給水量 (千m ³)	年間有収水量 (千m ³)	実績1日最大給水量 (m ³)
9,544,035	2,234,875	89	77,387	77,350	241,889

(2) 管路延長

口径別管路延長 (m)							
	300mm未満	300～ 500mm未満	500～ 1000mm未満	1000～ 1500mm未満	1500～ 2000mm未満		計
導水管	0	0	0	3,751	0	———	3,751
送水管	31,517	62,080	118,354	67,023	25,945	———	304,919
ずい道・水路	———	———	———	———	———	7,092	7,092

(3) 給水実績

施設能力	1日最大 給水量	1日平均 給水量	年間 給水量	年間 有収水量	年間 無収水量	年間 有効水量	年間 取水量
(A)	(B)	(C)	(D)	(E)	(F)	(G) = (E) + (F)	(H)
(m ³ /日)	(m ³)	(m ³)	(千m ³)	(千m ³)	(千m ³)	(千m ³)	(千m ³)
440,000	241,889	212,019	77,387	77,350	37	77,387	77,652

稼働率	負荷率	有効率	有収率	利用量率
(B)/(A)	(C)/(B)	(G)/(D)	(E)/(D)	(D)/(H)
(%)	(%)	(%)	(%)	(%)
55.0	87.7	100.0	100.0	99.7

(4) 費用構成

1 人件費(千円)			2 動力費 (千円)	3 修繕費 (千円)	4 薬品費 (千円)	5 支払利息 (千円)
直接人件費 (1)	間接人件費 (2)	小計 (1)+(2)				
369,932	79,676	449,608	280,242	357,330	158,861	838,930

6 減価償却費 (千円)	8 委託料 (千円)	9 その他 (千円)	10 計 1～9(千円)	11 受託工事費 (千円)	12 合計 10+11(千円)
5,722,060	608,429	836,981	9,252,441	10,900	9,263,341

(1) 基本計画

台帳 番号	事業主体名	認可(届出) 年 月 日	着工年月	竣工年月	事業名	目標 年次	計 画 給水人口 (人)
1	奈良市	H3.10.8	H3.10	H13.3	6拡	H12	400,000
2	大和郡山市	H10.12.24	H10.12	H23.3	6拡	H24	100,000
3	橿原市	H15.7.14	S55.4	H26.3	4拡1変	H25	132,600
4	大和高田市	H10.3.18	H10.4	H19.3	6拡1変	H18	85,000
5	天理市	H21.3.30	H21.4	H23.3	7拡	H22	69,000
6	桜井市	H22.3.26	H10.12	H32.3	5拡1変	H32	59,500
7	欠番						
8	御所市	H26.3.24	H26.4	H27.3	8拡	H34	27,470
9	生駒市	H23.3.28	H21.1	H28.3	5拡1変	H30	122,000
10	広陵町	S63.5.20	S63.9	H1.6	4拡3変	H 7	36,000
11	田原本町	H25.3.22	H26.5	H44.3	12拡	H44	33,000
12	五條市	H8.3.29	H8.7	H11.3	5拡	H37	31,500
13	斑鳩町	H21.3.31	H15.2	H20.11	5拡1変	H26	30,900
14	王寺町	S48.3.31	S48.4	S50.3	6拡	S57	35,000
15	葛城市	H17.11.25	H17.12	H18.3	7拡1変	H27	35,500
16	大淀町	H27.10.19	H27.10	H29.3	3拡	H28	18,700
17	下市町	H26.3.20	H27.4	H29.3	3拡	H35	6,190
18	欠番						
19	三宅町	H23.8.30	H23.10	H24.3	3拡	H33	7,300
20	三郷町	H11.3.31	H11.4	H14.3	5拡1変	H34	30,000
21	平群町	H16.7.2	H17.9	H18.3	5拡1変	H28	26,000
22	宇陀市	H11.3.31	H22.4	H29.3	3拡	H37	27,100
23	高取町	H16.3.24	H16.9	H18.3	3拡1変	H25	11,300
24	河合町	S57.7.12	S57.7	S61.4	2拡1変	H12	35,000
25	香芝市	S45.12.18	S46.3	S49.3	1拡2変	S55	100,000
26	吉野町	H15.3.24	H15.10	H19.3	7拡	H29	7,332
27	上牧町	H1.3.25	H1.4	H27.3	2拡	H12	21,700
28	明日香村	H29.3.31	H29.4	H39.3	創設2変	H38	5,600
29	川西町	H5.5.20	H5.10	H11.3	創設2変	H15	12,000
30	安堵町	S63.3.31	S63.4	H3.3	1拡	H11	9,000
31	奈良市都祁	H25.3.22	H29.6	H30.3	創設	H33	5,700
	計						1,520,392

計画1日 最大給水量 (m3)	計画1人1日 最大給水量 (L)	計画1日最大取水量			台帳 番号
		浄水(県水) 受水	自己水源 (m3)	計 (m3)	
247,400	619	55,000	219,100	274,100	1
56,000	560	34,700	24,100	58,800	2
61,000	460	42,300	0	42,300	3
38,000	447	38,000	0	38,000	4
38,845	563	27,003	17,200	44,203	5
21,500	361	8,960	13,800	22,760	6
					7
11,350	413	7,100	4,705	11,805	8
45,000	373	36,500	15,000	51,500	9
18,000	500	18,000	0	18,000	10
12,000	364	5,000	7,000	12,000	11
16,000	508	0	16,216	16,216	12
16,000	518	11,500	4,500	16,000	13
19,250	550	9,250	10,000	19,250	14
19,300	544	18,510	2,790	21,300	15
10,322	552	0	10,788	10,788	16
3,179	514	0	3,780	3,780	17
					18
2,660	364	1,100	1,716	2,816	19
15,000	500	11,900	3,980	15,880	20
12,000	462	10,000	2,216	12,216	21
13,110	484	9,688	10,673	20,361	22
3,800	336	3,800	0	3,800	23
18,200	520	11,486	6,714	18,200	24
39,000	390	36,000	3,000	39,000	25
4,020	548	0	4,430	4,430	26
10,500	484	10,500	0	10,500	27
2,500	446	2,500	0	2,500	28
6,000	500	6,000	0	6,000	29
4,050	450	1,700	2,611	4,311	30
3,210	563	0	3,830	3,830	31
767,196	505 ※平均値	416,497	388,149	804,646	

(2) 水源別計画取水量

台帳 番号	事業主体名	計画1日最大取水量(m3)							
		表流水 (自流)	ダム・湖沼水	伏流水	浅井戸水	深井戸水	その他 (湧水等)	浄水(県水) 受水	計
1	奈良市	69,100	150,000					55,000	274,100
2	大和郡山市					24,100		34,700	58,800
3	橿原市							42,300	42,300
4	大和高田市							38,000	38,000
5	天理市		10,000			7,200		27,003	44,203
6	桜井市		6,800		3,000	4,000		8,960	22,760
7	欠番								
8	御所市				820	3,885		7,100	11,805
9	生駒市					15,000		36,500	51,500
10	広陵町							18,000	18,000
11	田原本町					7,000		5,000	12,000
12	五條市	15,067		473	676				16,216
13	斑鳩町					4,500		11,500	16,000
14	王寺町					10,000		9,250	19,250
15	葛城市	500	1,000			1,290		18,510	21,300
16	大淀町	1,700	9,088						10,788
17	下市町	3,780							3,780
18	欠番								
19	三宅町					1,716		1,100	2,816
20	三郷町	500	1,980			2,000		11,900	16,380
21	平群町	1,576				640		10,000	12,216
22	宇陀市	1,780	570	1,528	6,795			9,688	20,361
23	高取町							3,800	3,800
24	河合町					6,714		11,486	18,200
25	香芝市				3,000			36,000	39,000
26	吉野町	4,313		117					4,430
27	上牧町							10,500	10,500
28	明日香村							2,500	2,500
29	川西町							6,000	6,000
30	安堵町					2,611		1,700	4,311
31	奈良市都祁		3,830						3,830
	計	98,316	183,268	2,118	14,291	90,656	0	416,497	805,146

(3) 水源別実績取水量

台帳 番号	事業主体名	年間取水量(千m3)							
		表流水 (自流)	ダム・湖沼水	伏流水	浅井戸水	深井戸水	その他 (湧水等)	浄水(泉水) 受水	計
1	奈良市	2,756	36,619				771	5,093	45,239
2	大和郡山市					5,528		5,185	10,713
3	橿原市							13,317	13,317
4	大和高田市							7,037	7,037
5	天理市		3,338			1,201		4,426	8,965
6	桜井市		2,500		888	1,078		2,199	6,665
7	欠番								
8	御所市				188	888		2,128	3,204
9	生駒市					4,905		7,325	12,230
10	広陵町							3,667	3,667
11	田原本町					1,297		2,162	3,459
12	五條市	4,313							4,313
13	斑鳩町					1,000		2,011	3,011
14	王寺町					1,116		1,334	2,450
15	葛城市	2,005	1,952					779	4,736
16	大淀町	620	2,402				257		3,279
17	下市町	691							691
18	欠番								
19	三宅町					537		200	737
20	三郷町	380	505			33		1,805	2,723
21	平群町	91				96		1,993	2,180
22	宇陀市			158	935			620	1,713
23	高取町							752	752
24	河合町					156		2,537	2,693
25	香芝市							8,342	8,342
26	吉野町	560			140				700
27	上牧町							2,014	2,014
28	明日香村							600	600
29	川西町					562		418	980
30	安堵町					438		330	768
31	奈良市都祁		808						808
	計	11,416	48,124	158	2,151	18,835	1,028	76,274	157,986

(4) 給水実績

台帳 番号	事業主体名	給水区域内 人口 (人)	実績給水量				用途別給水状況			
			1日最大 給水量 (m3) ①	1人1日 最大給水量 (L)	1日平均 給水量 (m3) ②	年間 給水量 (千m3) ⑨+⑩=⑪	生活用 (千m3) ③	業務・営業用 (千m3) ④	工場用 (千m3) ⑤	その他 (千m3) ⑥
1	奈良市	350,504	133,970	383	117,918	43,004 *	32,588	6,191	448	7
2	大和郡山市	86,246	33,274	386	28,408	10,369	7,655	1,136	935	0
3	橿原市	123,300	41,170	334	36,485	13,317	—	—	—	—
4	大和高田市	63,661	21,640	340	19,279	7,037	5,113	483	273	639
5	天理市	66,071	28,940	438	23,951	8,742	5,391	1,031	794	892
6	桜井市	55,536	20,393	370	17,455	6,371	4,927	693	94	0
7	欠番									
8	御所市	25,980	10,039	400	8,482	3,096	—	—	—	—
9	生駒市	117,978	39,002	331	33,422	12,199	11,800	7	0	19
10	広陵町	33,609	15,780	470	10,049	3,668	—	—	—	—
11	田原本町	31,361	10,889	347	9,477	3,459	2,633	406	148	0
12	五條市	27,028	13,549	502	11,003	4,016	2,456	683	265	45
13	斑鳩町	27,248	9,713	356	8,227	3,003	—	—	—	—
14	王寺町	23,248	8,101	348	6,712	2,450	2,349	0	0	0
15	葛城市	36,804	13,719	373	12,227	4,463	3,204	676	344	17
16	大淀町	17,535	9,675	552	8,323	3,038	—	—	—	—
17	下市町	4,388	2,147	493	1,537	561	393	78	4	5
18	欠番									
19	三宅町	6,764	2,301	340	1,899	693	621	50	0	0
20	三郷町	23,441	8,896	380	7,290	2,661	—	—	—	—
21	平群町	18,536	7,350	397	5,836	2,130	1,720	203	6	1
22	宇陀市	15,237	5,670	392	3,893	1,421	—	—	—	—
23	高取町	6,964	2,597	376	2,060	752	533	0	128	26
24	河合町	17,680	8,667	490	7,112	2,596	—	—	—	—
25	香芝市	78,184	25,700	329	22,855	8,342	6,678	846	221	96
26	吉野町	4,646	2,400	517	1,633	596	404	107	9	4
27	上牧町	21,335	7,191	337	5,518	2,014	1,831	59	0	0
28	明日香村	5,359	1,991	373	1,644	600	—	—	—	—
29	川西町	8,459	3,236	383	2,627	959	780	38	69	8
30	安堵町	7,390	2,267	308	1,923	702	653	6	6	0
31	奈良市都祁	5,558	2,613	518	2,082	760	519	127	41	0
	計	1,310,050	492,880	382	419,327	153,019	92,248	12,820	3,785	1,759
				※平均値						

注) *奈良市は別途、年間分水量36千m3有り

年間 有収水量 (千m3) ③+④+⑤+⑥ =⑦	年間 無収水量 (千m3) ⑧	年間 有効水量 (千m3) ⑦+⑧=⑨	年間 無効水量 (千m3) ⑩	現 在 施設能力 (m3/日) ⑫	稼働率 (%) ①÷⑫	負荷率 (%) ②÷①	利用量率 (%) ⑪÷年間 取水量	有効率 (%) ⑨÷⑪	有収率 (%) ⑦÷⑪	台帳 番号
39,234	1,988	41,222	1,782	238,900	56.1	88.0	95.1	95.9	91.2	1
9,726	278	10,004	365	56,000	59.4	85.4	96.8	96.5	93.8	2
12,713	294	13,007	310	61,000	67.5	88.6	100.0	97.7	95.5	3
6,508	201	6,709	328	38,000	56.9	89.1	100.0	95.3	92.5	4
8,108	272	8,380	362	44,300	65.3	82.8	97.5	95.9	92.7	5
5,714	225	5,939	432	21,500	94.9	85.6	95.6	93.2	89.7	6
										7
2,697	89	2,786	310	11,350	88.4	84.5	96.6	90.0	87.1	8
11,826	262	12,088	111	51,500	75.7	85.7	99.7	99.1	96.9	9
3,507	160	3,667	1	18,000	87.7	63.7	100.0	100.0	95.6	10
3,187	75	3,262	197	12,000	90.7	87.0	100.0	94.3	92.1	11
3,449	22	3,471	545	23,605	57.4	81.2	93.1	86.4	85.9	12
2,828	0	2,828	175	16,000	60.7	84.7	99.7	94.2	94.2	13
2,349	100	2,449	1	19,250	42.1	82.9	100.0	100.0	95.9	14
4,241	4	4,245	218	19,300	71.1	89.1	94.2	95.1	95.0	15
2,628	1	2,629	409	16,200	59.7	86.0	92.7	86.5	86.5	16
480	29	509	52	3,700	58.0	71.6	81.2	90.7	85.6	17
										18
671	22	693	0	2,660	86.5	82.5	94.0	100.0	96.8	19
2,346	0	2,346	315	15,000	59.3	81.9	97.7	88.2	88.2	20
1,930	197	2,127	3	13,100	56.1	79.4	97.7	99.9	90.6	21
1,421	0	1,421	0	12,600	45.0	68.7	83.0	100.0	100.0	22
687	0	687	65	3,800	68.3	79.3	100.0	91.4	91.4	23
2,345	99	2,444	152	18,200	47.6	82.1	96.4	94.1	90.3	24
7,841	48	7,889	453	36,000	71.4	88.9	100.0	94.6	94.0	25
524	10	534	62	6,200	38.7	68.0	85.1	89.6	87.9	26
1,890	41	1,931	83	10,500	68.5	76.7	100.0	95.9	93.8	27
542	0	542	58	3,110	64.0	82.6	100.0	90.3	90.3	28
895	60	955	4	6,000	53.9	81.2	97.9	99.6	93.3	29
665	6	671	31	4,050	56.0	84.8	91.4	95.6	94.7	30
687	14	701	59	3,510	74.4	79.7	94.1	92.2	90.4	31
141,639	4,497	146,136	6,883	785,335	62.8	85.1	96.9	95.5	92.6	

(5) 費用構成

台帳 番号	事業主体名	人件費			動力費	修繕費	薬品費
		直接人件費	間接人件費	小計			
1	奈良市	993,391	301,703	1,295,094 17.9%	156,248 2.2%	62,274 0.9%	183,245 2.5%
2	大和郡山市	151,305	46,857	198,162 11.0%	97,388 5.4%	100,401 5.6%	19,744 1.1%
3	橿原市	133,325	28,533	161,858 5.3%	24,333 0.8%	19,181 0.6%	310 0.0%
4	大和高田市	95,497	17,444	112,941 7.5%	20,312 1.3%	22,135 1.5%	0 0.0%
5	天理市	160,689	47,392	208,081 11.1%	56,355 3.0%	56,068 3.0%	21,589 1.2%
6	桜井市	82,615	17,028	99,643 7.8%	44,824 3.5%	68,822 5.4%	8,755 0.7%
7	欠番						
8	御所市	92,254	21,306	113,560 13.6%	46,229 5.5%	4,518 0.5%	3,329 0.4%
9	生駒市	216,540	37,498	254,038 10.4%	195,062 8.0%	72,321 3.0%	2,406 0.1%
10	広陵町	32,735	15,443	48,178 7.0%	6,487 0.9%	10,475 1.5%	0 0.0%
11	田原本町	82,790	0	82,790 10.4%	33,648 4.2%	23,381 2.9%	3,219 0.4%
12	五條市	85,821	18,587	104,408 13.5%	69,421 9.0%	79,805 10.3%	7,616 1.0%
13	斑鳩町	56,792	14,199	70,991 10.7%	34,513 5.2%	27,674 4.2%	1,268 0.2%
14	王寺町	62,284	21,276	83,560 17.1%	33,532 6.9%	16,331 3.4%	1,869 0.4%
15	葛城市	46,700	9,230	55,930 10.3%	30,148 5.6%	12,848 2.4%	10,051 1.9%
16	大淀町	52,539	11,923	64,462 14.2%	44,564 9.8%	3,310 0.7%	0 0.0%
17	下市町	17,663	3,040	20,703 9.6%	12,563 5.8%	3,808 1.8%	1,825 0.8%
18	欠番						
19	三宅町	7,668	5,441	13,109 9.0%	16,071 11.0%	11,814 8.1%	1,151 0.8%
20	三郷町	58,251	0	58,251 9.5%	20,449 3.3%	21,154 3.4%	3,210 0.5%
21	平群町	39,861	7,832	47,693 9.8%	23,186 4.8%	19,210 4.0%	951 0.2%
22	宇陀市	110,554	22,544	133,098 24.1%	18,963 3.4%	15,511 2.8%	2,306 0.4%
23	高取町	16,542	0	16,542 9.8%	1,609 0.9%	6,997 4.1%	0 0.0%
24	河合町	33,203	5,999	39,202 7.6%	10,958 2.1%	17,132 3.3%	995 0.2%
25	香芝市	103,032	32,355	135,387 8.4%	5,677 0.4%	22,251 1.4%	65 0.0%
26	吉野町	6,880	1,191	8,071 4.6%	16,720 9.5%	7,184 4.1%	1,279 0.7%
27	上牧町	57,058	19,210	76,268 18.5%	4,404 1.1%	9,840 2.4%	0 0.0%
28	明日香村	16,596	2,741	19,337 9.6%	1,891 0.9%	3,743 1.9%	14 0.0%
29	川西町	13,221	3,858	17,079 9.4%	16,861 9.3%	3,133 1.7%	56 0.0%
30	安堵町	21,057	4,100	25,157 15.4%	12,343 7.5%	7,925 4.8%	3,501 2.1%
31	奈良市都祁	11,775	2,105	13,880 2.8%	42,328 8.5%	1,701 0.3%	3,228 0.6%
	計	2,858,638	718,835	3,577,473 11.8%	1,097,087 3.6%	730,947 2.4%	281,982 0.9%

(単位:千円)

支払利息	減価償却費	受水費	委託料	その他	計	受託工事費	合計	台帳 番号
359,299 5.0%	2,700,978 37.4%	659,555 9.1%	936,669 13.0%	876,500 12.1%	7,229,862 100.0%	20,992	7,250,854	1
765 0.0%	442,501 24.6%	674,050 37.5%	195,096 10.9%	68,311 3.8%	1,796,418 100.0%	26,233	1,822,651	2
78,477 2.6%	581,947 19.2%	1,560,103 51.4%	181,393 6.0%	429,966 14.2%	3,037,568 100.0%	6,778	3,044,346	3
43,464 2.9%	270,157 17.9%	859,742 57.0%	85,557 5.7%	93,393 6.2%	1,507,701 100.0%	0	1,507,701	4
91,418 4.9%	621,403 33.1%	585,000 31.2%	151,880 8.1%	83,236 4.4%	1,875,030 100.0%	3,021	1,878,051	5
26,352 2.1%	321,057 25.2%	294,303 23.1%	132,776 10.4%	275,589 21.7%	1,272,121 100.0%	24,940	1,297,061	6
								7
46,084 5.5%	272,255 32.6%	257,593 30.9%	55,152 6.6%	35,915 4.3%	834,635 100.0%	0	834,635	8
2,208 0.1%	653,618 26.7%	948,050 38.8%	181,162 7.4%	135,939 5.6%	2,444,804 100.0%	4,344	2,449,148	9
1,692 0.2%	151,056 21.8%	414,593 60.0%	29,785 4.3%	29,165 4.2%	691,431 100.0%	0	691,431	10
30,376 3.8%	244,775 30.9%	262,130 33.0%	0 0.0%	112,859 14.2%	793,178 100.0%	334	793,512	11
31,544 4.1%	330,576 42.7%	0 0.0%	123,265 15.9%	27,824 3.6%	774,459 100.0%	0	774,459	12
25,752 3.9%	186,382 28.1%	261,180 39.3%	31,022 4.7%	25,244 3.8%	664,026 100.0%	0	664,026	13
4,512 0.9%	114,538 23.5%	181,500 37.3%	0 0.0%	51,394 10.5%	487,236 100.0%	3,365	490,601	14
18,089 3.3%	206,226 38.1%	101,400 18.7%	0 0.0%	106,238 19.6%	540,930 100.0%	23,649	564,579	15
24,444 5.4%	249,972 55.2%	0 0.0%	35,833 7.9%	30,185 6.7%	452,770 100.0%	444	453,214	16
30,047 14.0%	129,917 60.5%	0 0.0%	0 0.0%	15,981 7.4%	214,844 100.0%	59	214,903	17
								18
4,933 3.4%	47,783 32.7%	23,360 16.0%	14,432 9.9%	13,504 9.2%	146,157 100.0%	450	146,607	19
10,029 1.6%	165,773 27.0%	233,146 37.9%	0 0.0%	103,080 16.8%	615,092 100.0%	15,048	630,140	20
5,619 1.2%	64,739 13.3%	250,548 51.5%	0 0.0%	74,253 15.3%	486,199 100.0%	0	486,199	21
21,184 3.8%	211,659 38.3%	81,967 14.8%	0 0.0%	68,527 12.4%	553,215 100.0%	0	553,215	22
4,303 2.5%	31,651 18.7%	93,905 55.4%	0 0.0%	14,468 8.5%	169,475 100.0%	0	169,475	23
9,053 1.7%	83,938 16.2%	301,400 58.2%	29,519 5.7%	25,472 4.9%	517,669 100.0%	0	517,669	24
6,180 0.4%	324,889 20.2%	1,005,241 62.6%	76,897 4.8%	28,037 1.7%	1,604,624 100.0%	54	1,604,678	25
21,293 12.1%	99,832 56.7%	0 0.0%	5,763 3.3%	15,774 9.0%	175,916 100.0%	0	175,916	26
1,801 0.4%	42,686 10.3%	246,724 59.8%	0 0.0%	31,100 7.5%	412,823 100.0%	0	412,823	27
8,291 4.1%	67,573 33.5%	74,481 37.0%	12,042 6.0%	14,067 7.0%	201,439 100.0%	240	201,679	28
11,619 6.4%	42,748 23.5%	54,340 29.8%	0 0.0%	36,316 19.9%	182,152 100.0%	585	182,737	29
2,977 1.8%	50,261 30.7%	40,740 24.9%	13,818 8.4%	6,966 4.3%	163,688 100.0%	76	163,764	30
45,608 9.2%	299,084 60.1%	0 0.0%	16,836 3.4%	74,939 15.1%	497,604 100.0%	178	497,782	31
967,413 3.2%	9,009,974 29.7%	9,465,051 31.2%	2,308,897 7.6%	2,904,242 9.6%	30,343,066 100.0%	130,790	30,473,856	31

(6) 給水収益、職員数

台帳 番号	事業主体名	現在給水人口 (人)	給水収益 (千円)	供給単価 (円)	給水原価 (円)	職員数(人)	内、損益勘定 所属職員	職員1人当たり 給水人口(人)*
1	奈良市	349,953	7,167,712	183	184	179	125	2,800
2	大和郡山市	86,222	1,807,620	186	185	32	31	2,781
3	橿原市	123,300	2,710,081	213	211	30	23	5,361
4	大和高田市	63,661	1,588,982	244	232	24	13	4,897
5	天理市	66,071	1,969,044	243	231	29	25	2,643
6	桜井市	55,153	1,102,580	193	223	13	13	4,243
7	欠番							
8	御所市	25,095	590,053	219	309	17	14	1,793
9	生駒市	117,978	2,293,098	194	207	44	27	4,370
10	広陵町	33,609	655,586	187	197	10	5	6,722
11	田原本町	31,361	698,539	219	249	16	14	2,240
12	五條市	27,005	624,248	181	224	15	15	1,800
13	斑鳩町	27,248	607,588	215	235	12	13	2,096
14	王寺町	23,248	499,131	212	207	12	12	1,937
15	葛城市	36,774	538,030	127	128	17	14	2,627
16	大淀町	17,532	326,767	124	172	13	9	1,948
17	下市町	4,388	120,074	250	448	5	6	878
18	欠番							
19	三宅町	6,764	138,056	206	218	6	2	1,127
20	三郷町	23,441	518,257	221	262	9	9	2,605
21	平群町	18,536	402,217	208	252	7	6	3,089
22	宇陀市	14,471	348,272	245	389	17	16	904
23	高取町	6,909	172,024	250	245	2	2	3,455
24	河合町	17,680	491,500	210	221	8	6	2,947
25	香芝市	78,184	1,480,636	189	204	24	19	4,115
26	吉野町	4,646	132,581	253	335	2	1	4,646
27	上牧町	21,335	430,942	228	218	12	12	1,778
28	明日香村	5,339	145,233	268	372	3	3	1,780
29	川西町	8,459	184,479	206	203	3	3	2,820
30	安堵町	7,368	137,282	206	246	3	3	2,456
31	奈良市都祁	5,047	127,694	186	645	2	2	2,524
	計	1,306,777	28,008,306	198	212	566	443	2,950

供給単価(円) = 給水収益 ÷ 年間有収水量 … 1m³当たりの供給価格

給水原価(円) = (経常費用 - 受託工事費) ÷ 年間有収水量 … 1m³当たりの給水コスト

* 職員は損益勘定所属職員を指す(無記入の場合は、総職員数で計算)

(7) 水道料金

台帳 番号	事業主体名	現行料金 施行年月日	10m3 使用料金 (円/月)	15m3 使用料金 (円/月)	20m3 使用料金 (円/月)	料金 体系
1	奈良市	H26.4.1	1,004	1,841	2,678	口径別
2	大和郡山市	H26.4.1	1,263	2,100	2,937	口径別
3	橿原市	H26.4.1	1,695	2,694	3,693	口径別
4	大和高田市	H26.4.1	2,203	3,283	4,363	口径別
5	天理市	H27.7.1	1,436	2,408	3,380	口径別
6	桜井市	H26.4.1	1,252	2,332	3,412	口径別
7	欠番					
8	御所市	H26.4.1	1,740	2,685	3,765	口径別
9	生駒市	H26.4.1	1,280	2,215	3,149	併用
10	広陵町	H25.4.1	1,430	2,265	3,100	口径別
11	田原本町	H26.4.1	2,050	2,970	3,880	用途別
12	五條市	H26.4.1	1,339	2,176	3,013	用途別
13	斑鳩町	H26.4.1	1,868	2,786	3,704	口径別
14	王寺町	H27.4.1	1,890	2,780	3,670	口径別
15	葛城市	H26.4.1	1,080	1,640	2,260	用途別
16	大淀町	H28.4.1	1,188	1,728	2,268	口径別
17	下市町	H13.7.1	2,224	3,412	4,600	用途別
18	欠番					
19	三宅町	H26.4.1	2,050	2,910	3,780	口径別
20	三郷町	H26.4.1	2,052	3,105	4,158	口径別
21	平群町	H26.4.1	2,160	3,024	3,888	単一制
22	宇陀市	H26.4.1	1,900	2,818	3,736	口径別
23	高取町	H26.4.1	2,680	3,820	4,950	用途別
24	河合町	H26.4.1	1,660	2,580	3,490	口径別
25	香芝市	H26.4.1	1,296	2,160	3,024	口径別
26	吉野町	H26.4.1	2,376	3,510	4,644	口径別
27	上牧町	H26.4.1	1,450	2,530	3,610	口径別
28	明日香村	H26.10.1	2,310	3,280	4,255	口径別
29	川西町	H19.4.1	2,110	3,000	3,900	単一制
30	安堵町	H26.4.1	1,900	2,810	3,730	併用
31	奈良市都祁	H26.4.1	1,004	1,841	2,678	口径別
	平均		1,720	2,645	3,576	用 5
	最低		1,004	1,640	2,260	口 20
	最高		2,680	3,820	4,950	併 2
						単 2

※ 一般用口径13ミリメートル,
1ヶ月換算料金(消費税込み)
※ 併用:用途別と口径別の併用

(8) 管種別延長

台帳 番号	事業主体名	管種別延長(m)								総管路 延 長 (m)
		鋳鉄管	ダクタイル 鋳鉄管		鋼管	石綿 セメント管	硬質塩化 ビニル管	コンク リート管	その他 (ステンレス管、 ポリエチレン管、 不詳等)	
			耐震型 継手有り	左記以外						
1	奈良市	83,125	277,155	843,752	31,848	0	529,548	0	33,891	1,799,319
2	大和郡山市	1,117	32,085	303,514	4,418	5,224	184,457	0	9,581	540,396
3	橿原市	112	38,373	482,114	2,261	1,455	64,371	0	4,004	592,690
4	大和高田市	10,616	22,631	146,592	1,154	11,921	25,457	0	84	218,455
5	天理市	20,092	22,682	231,869	9,918	101	135,436	0	23,126	443,224
6	桜井市	0	90,828	190,522	2,197	5,850	12,825	0	47,145	349,367
7	欠番									
8	御所市	12	15,454	156,791	3,776	33,796	64,170	0	3,090	277,089
9	生駒市	11,264	55,835	511,690	84,409	0	7,329	0	7,642	678,169
10	広陵町	0	13,175	96,477	0	403	115,282	0	15,507	240,844
11	田原本町	0	0	47,026	5,019	4,713	166,926	0	0	223,684
12	五條市	11,105	4,029	190,333	4,992	1,026	89,188	0	136	300,809
13	斑鳩町	5,451	3,408	79,963	434	1,638	51,929	0	13,852	156,675
14	王寺町	5,407	11,287	88,986	1,079	0	5,507	0	132	112,398
15	葛城市	17,250	9,775	87,015	2,597	260	106,878	0	5,113	228,888
16	大淀町	0	2,561	124,137	615	153	63,109	0	3,785	194,360
17	下市町	0	1,280	26,307	104	3,497	18,347	0	13,620	63,155
18	欠番									
19	三宅町	0	331	6,649	0	452	44,941	0	0	52,373
20	三郷町	22,873	1,314	60,061	1,932	3,219	52,337	0	326	142,062
21	平群町	462	1,196	108,024	2,120	2,408	37,363	0	3,813	155,386
22	宇陀市	0	13,127	31,522	1,202	0	52,100	0	74,241	172,192
23	高取町	8,867	0	12,816	1,361	3,083	46,149	0	4,738	77,014
24	河合町	0	0	77,767	0	745	33,313	0	7,923	119,748
25	香芝市	0	7,712	316,795	2,368	748	41,129	0	7,832	376,584
26	吉野町	334	3,537	33,991	4,297	25	32,273	0	9,166	83,623
27	上牧町	0	0	55,210	180	684	40,753	0	3,151	99,978
28	明日香村	0	3,285	36,334	671	741	22,029	0	4,759	67,819
29	川西町	473	1,365	16,610	847	1,581	40,760	0	3,293	64,929
30	安堵町	0	0	20,007	0	3,117	13,396	0	7,630	44,150
31	奈良市都祁	0	9,898	61,396	4,407	0	72,806	0	389	148,896
	計	198,560	642,323	4,444,270	174,206	86,840	2,170,108	0	307,969	8,024,276

4

簡易水道事業

番号	事業主体名		経営区分	給水開始年月日	計画給水人口(人)	給水区域内人口(人)	現在給水人口(人)	原水の種別	浄水施設の種別
	市町村名	地区名							
1	奈良市	月ヶ瀬	公営	S31.5.21	1,950	1,541	1,422	夕直・表	急・活
	計	1箇所			1,950	1,541	1,422		
2	桜井市	小夫	公営	S57.4.1	340	166	166	表	急
3	〃	笠	公営	H9.9.1	380	237	237	表	急
	計	2箇所			720	403	403		
4	五條市	大深	公営	S61.9.1	275	127	127	表	膜
5	〃	尾ヶ生	公営	S28.4.1	170	50	50	表	緩
6	〃	和田	公営	H3.4.1	780	458	458	表	緩
7	〃	立川渡	公営	S34.4.1	172	66	66	表	緩
8	〃	城戸	公営	S34.4.1	490	121	121	伏	緩
9	〃	百谷	公営	H9.9.17	144	97	97	表	緩
10	〃	宗椋上	公営	H15.3.10	200	103	103	表	緩
11	〃	賀名生南	公営	H15.3.10	180	109	109	原	膜
12	〃	賀名生北	公営	H16.9.1	484	330	330	原	膜
13	〃	白銀北	公営	H17.6.20	815	667	667	原	膜
14	〃	白銀南	公営	H17.6.20	196	147	147	原	膜
15	〃	宇井	公営	S56.12.1	137	37	37	伏	膜
	計	12箇所			4,043	2,312	2,312		
16	御所市	関屋	公営	S31.3.31	265	85	66	表	緩
17	〃	今城・出屋敷	公営	S34.3.31	290	136	106	浅・浄	消
	計	2箇所			555	221	172		
18	宇陀市	大宇陀小附	公営	S50.3.1	2,300	1,629	1,456	表	膜
19	〃	大宇陀中央	公営	S60.4.1	3,580	3,272	2,730	浄	—
20	〃	大宇陀南部	公営	H11.4.1	635	277	244	夕直	緩
21	〃	大宇陀田原	公営	H19.4.1	1,160	992	411	浄	—
22	〃	菟田野岩崎	公営	S52.4.1	1,800	1,272	1,027	浅	緩
23	〃	菟田野松井	公営	H9.8.8	3,160	2,144	932	浄	—
24	〃	榛原諸木野	公営	S41.6.15	120	10	10	表	緩
25	〃	榛原内牧	公営	S57.6.1	454	248	216	伏	急
26	〃	室生	公営	S36.4.4	525	386	358	伏	急
27	〃	室生大野・三本松	公営	S37.1.20	4,010	2,721	2,556	表・浄	急
28	〃	室生無山	公営	S49.4.1	300	268	233	表	急
29	〃	室生北部	公営	H13.1.1	1,160	735	613	夕直	急
30	〃	室生西部	公営	H9.7.1	500	257	199	浅	急
31	〃	室生南部	公営	H3.11.1	390	291	274	表	急
	計	14箇所			20,094	14,502	11,259		
32	山添村	東山	公営	S60.7.1	1,000	572	570	表	緩
33	〃	春日・大西	公営	S62.3.2	410	222	221	表・深	急
34	〃	菅生	公営	S56.4.1	340	189	189	表	緩
35	〃	三ヶ谷	公営	S57.4.1	240	140	139	表・深	急
36	〃	広代	公営	H4.4.10	230	126	125	深	急
37	〃	切幡	公営	S55.4.1	260	155	155	表	急
38	〃	毛原	公営	H16.4.21	180	134	134	表	膜
39	〃	遅瀬	公営	S55.5.1	380	212	211	表	緩

計画 1日最大 給水量 (m3)	実績 1日最大 給水量 (m3)	年 間 取水量 (m3)	年 間 給水量 (m3)	年間給水量内訳(m3)			水質検査 実施機関	水道料金		番号
				有収水量	無収水量	無効水量		10m3 使用料 (円)	料金 体系	
940	736	163,757	152,251	142,495	4,851	4,491	自己	1,004	口径別	1
940	736	163,757	152,251	142,495	4,851	4,491				
85	75	12,826	11,695	10,407	658	630	自己・奈良	3,240	口径別	2
198	139	20,942	19,701	17,532	1,107	1,062	自己・奈良	3,240	口径別	3
283	214	33,768	31,396	27,939	1,765	1,692				
84	84	17,522	17,522	9,997	0	7,525	自己・奈良	1,188	用途別	4
50	50	18,389	16,718	8,045	0	8,673	自己・奈良	700	用途別	5
242	242	90,091	81,901	66,534	0	15,367	自己・奈良	930	定額制	6
59	59	10,136	9,215	7,715	0	1,500	自己・奈良	2,000	用途別	7
101	101	35,750	32,500	26,223	0	6,277	自己・奈良	700	用途別	8
39	26	10,128	9,208	8,508	0	700	自己・奈良	2,000	用途別	9
64	45	15,725	14,296	9,868	0	4,428	自己・奈良	2,500	用途別	10
90	55	13,479	12,254	12,134	0	120	自己・奈良	1,188	用途別	11
168	115	36,032	32,762	31,419	0	1,343	自己・奈良	1,188	用途別	12
297	239	49,855	45,323	41,461	0	3,862	自己・奈良	1,188	用途別	13
57	43	14,873	13,521	10,162	0	3,359	自己・奈良	1,188	用途別	14
80	80	7,697	6,998	4,970	0	2,028	自己・奈良	1,188	用途別	15
1,331	1,139	319,677	292,218	237,036	0	55,182				
50	50	15,077	10,085	9,782	303	0	自己・奈良	2,065	定額制	16
44	80	21,466	21,466	20,822	644	0	自己・奈良	1,775	定額制	17
94	130	36,543	31,551	30,604	947	0				
720	531	185,772	118,604	118,591	13	0	自己・奈良	1,719	口径別	18
1,381	1,299	278,190	278,190	277,762	428	0	自己・奈良	2,099	口径別	19
192	145	79,779	20,125	20,125	0	0	自己・奈良	2,060	口径別	20
378	214	42,191	42,191	42,191	0	0	自己・奈良	2,099	口径別	21
714	345	123,922	87,037	86,943	94	0	自己・奈良	1,955	口径別	22
1,120	537	160,935	99,699	99,512	187	0	自己・奈良	2,029	口径別	23
18	27	3,595	1,152	1,152	0	0	自己・奈良	540	定額制	24
180	177	33,320	20,110	20,097	13	0	自己・奈良	1,900	口径別	25
220	182	51,343	28,351	28,351	0	0	自己・奈良	1,870	口径別	26
1,520	1,339	337,796	232,110	231,542	568	0	自己・奈良	1,870	口径別	27
178	62	21,191	18,034	17,892	142	0	自己・奈良	1,870	口径別	28
378	327	86,811	54,026	54,006	20	0	自己・奈良	1,870	口径別	29
178	84	21,415	15,728	15,680	48	0	自己・奈良	1,870	口径別	30
160	104	20,679	15,186	15,186	0	0	自己・奈良	1,870	口径別	31
7,337	5,373	1,446,939	1,030,543	1,029,030	1,513	0				
409	393	79,272	79,272	50,370	28,902	0	自己・奈良	2,160	定額制	32
162	124	35,125	25,767	24,729	1,038	0	自己・奈良	2,160	定額制	33
85	71	26,300	17,389	16,946	443	0	自己・奈良	2,160	定額制	34
88	57	15,129	15,129	14,631	498	0	自己・奈良	2,160	定額制	35
164	43	11,787	11,787	11,787	0	0	自己・奈良	2,160	定額制	36
39	77	14,222	14,222	14,222	0	0	自己・奈良	2,160	定額制	37
54	39	10,634	10,634	10,634	0	0	自己・奈良	2,160	定額制	38
112	81	21,855	21,855	19,473	2,382	0	自己・奈良	2,160	定額制	39

番号	事業主体名		経営区分	給水開始年月日	計画給水人口(人)	給水区域内人口(人)	現在給水人口(人)	原水の種別	浄水施設の種別
	市町村名	地区名							
40	山添村	広瀬・鶴山	公営	H11.6.1	210	160	159	深	急
41	〃	箕堂	公営	S57.12.8	300	188	187	表	急
42	〃	岩屋	公営	S60.12.2	520	282	281	表	緩
43	〃	中峰山	公営	H2.7.1	270	123	122	表	緩
44	〃	片平	公営	H3.5.1	190	105	104	深	急
45	〃	西波多	公営	H6.9.1	415	275	274	夕放	急
46	〃	勝原	公営	H6.7.1	220	166	165	伏	急
47	〃	中之庄・吉田	公営	H10.4.10	230	114	114	表・深	急
48	〃	西部	公営	H8.9.1	560	345	343	表	急
	計	17 箇所			5,955	3,508	3,493		
49	平群町	信貴山(門前)	公営	S33.4.1	520	37	37	浄	-
50	〃	信貴山(寺)	公営	S45.4.15	124	24	24	表・浄	急
	計	2 箇所			644	61	61		
51	曾爾村	山粕	公営	S48.9.1	276	183	182	表	緩
52	〃	葛	公営	S55.4.1	223	182	98	表	緩
53	〃	上曾爾	公営	H3.7.1	924	758	742	表	緩
54	〃	伊賀見	公営	H5.1.15	427	365	365	浅	急
	計	4 箇所			1,850	1,488	1,387		
55	御杖村	御杖村	公営	S46.4.1	3,040	1,632	1,602	表	緩
	計	1 箇所			3,040	1,632	1,602		
56	西部商事	赤目	私営	S48.10.15	1,500	30	30	浅・深	急
	計	1 箇所			1,500	30	30		
57	吉野町	吉野山	公営	S2.9.1	1,400	467	467	表・浄	緩・急
58	〃	国栖	公営	S32.4.1	1,413	658	658	表	急
59	〃	香束	公営	S42.6.1	323	180	180	表	急
60	〃	南大野	公営	S58.9.1	460	187	187	伏	緩
61	〃	三色野	公営	H4.4.1	408	219	219	表	急
62	〃	吉野第1	公営	H24.4.1	751	602	602	表・他	急
	計	6 箇所			4,755	2,313	2,313		
63	下市町	梨子堂・原谷	公営	S62.4.1	350	146	146	表	緩
64	〃	栴原・平原	公営	H2.11.1	494	316	316	伏	緩
65	〃	広橋	公営	H2.4.1	441	193	193	表	緩
66	〃	丹生	公営	H18.4.1	347	228	228	表	膜
	計	4 箇所			1,632	883	883		
67	黒滝村	黒滝村	公営	H1.2.1	740	632	632	表	緩・急
	計	1 箇所			740	632	632		
68	天川村	洞川	公営	S30.4.1	2,000	683	589	表	急
69	〃	栴尾	公営	H4.5.1	176	67	58	表	緩
70	〃	中央	公営	H21.10.20	797	513	442	表	膜
	計	3 箇所			2,973	1,263	1,089		
71	野迫川村	今井	公営	H29.4.1	470	413	413	表	緩・膜
	計	1 箇所			470	413	413		

計画 1日最大 給水量 (m3)	実績 1日最大 給水量 (m3)	年間 取水量 (m3)	年間 給水量 (m3)	年間給水量内訳(m3)			水質検査 実施機関	水道料金		番号
				有収水量	無収水量	無効水量		10m3 使用料 (円)	料金 体系	
97	97	22,721	22,721	16,832	5,889	0	自己・奈良	2,160	定額制	40
80	68	17,100	17,100	16,814	286	0	自己・奈良	2,160	定額制	41
142	96	25,464	25,464	24,050	1,414	0	自己・奈良	2,160	定額制	42
68	43	11,563	11,563	10,083	1,480	0	自己・奈良	2,160	定額制	43
48	21	9,337	9,337	9,337	0	0	自己・奈良	2,160	定額制	44
125	84	40,546	27,711	27,711	0	0	自己・奈良	2,160	定額制	45
66	53	18,370	13,476	12,619	857	0	自己・奈良	2,160	定額制	46
69	33	20,791	8,913	8,913	0	0	自己・奈良	2,160	定額制	47
490	112	48,041	48,041	23,744	24,297	0	自己・奈良	2,160	定額制	48
2,298	1,492	428,257	380,381	312,895	67,486	0				
72	15	3,814	3,814	3,814	0	0	自己・西和	2,052	その他	49
182	84	20,558	17,476	17,476	0	0	自己・西和	881	その他	50
254	99	24,372	21,290	21,290	0	0				
560	95	158,912	18,601	17,225	0	1,376	自己・奈良	1,080	用途別	51
560	36	158,912	8,196	7,127	0	1,069	自己・奈良	1,620	用途別	52
560	450	158,912	118,423	62,413	0	56,010	自己・奈良	1,620	用途別	53
175	153	45,351	37,541	29,033	0	8,508	自己・奈良	1,620	用途別	54
1,855	734	522,087	182,761	115,798	0	66,963				
1,202	889	225,677	211,638	187,036	0	24,602	自己・奈良	1,512	口径別	55
1,202	889	225,677	211,638	187,036	0	24,602				
200	200	20,000	12,002	3,574	1,000	7,428	自己・保健・指定	1,470	単一制	56
200	200	20,000	12,002	3,574	1,000	7,428				
1,500	-	129,430	127,859	111,197	5,574	11,088	自己・奈良	2,484	単一制	57
404	-	78,064	77,310	58,270	13,439	5,601	自己・奈良	2,160	単一制	58
115	-	36,986	36,653	34,762	1,790	101	自己・奈良	864	単一制	59
92	-	25,848	25,677	23,688	1,903	86	自己・奈良	1,728	単一制	60
177	-	18,906	18,721	15,530	3,163	28	自己・奈良	2,160	単一制	61
252	-	70,211	69,607	61,720	6,088	1,799	自己・奈良	2,376	口径別	62
2,540	0	359,445	355,827	305,167	31,957	18,703				
88	64	15,198	13,102	11,909	775	418	自己・奈良	1,234	単一制	63
206	125	26,211	23,403	20,222	2,067	1,114	自己・奈良	1,234	単一制	64
122	98	19,288	17,222	15,514	1,110	598	自己・奈良	1,234	単一制	65
105	146	22,677	20,243	17,381	1,860	1,002	自己・奈良	1,234	単一制	66
521	433	83,374	73,970	65,026	5,812	3,132				
334	481	123,228	82,152	82,152	0	0	自己・奈良	1,550	単一制	67
334	481	123,228	82,152	82,152	0	0				
469	469	211,694	171,185	140,753	0	30,432	自己・奈良	1,620	口径別	68
53	40	29,308	14,600	7,110	0	7,490	自己・奈良	1,620	口径別	69
729	199	66,475	66,475	60,953	0	5,522	自己・奈良	1,620	口径別	70
1,251	708	307,477	252,260	208,816	0	43,444				
165	165	129,000	59,994	59,994	0	0	自己・奈良	1,296	定額制	71
165	165	129,000	59,994	59,994	0	0				

番号	事業主体名		経営区分	給水開始年月日	計画給水人口(人)	給水区域内人口(人)	現在給水人口(人)	原水の種別	浄水施設の種別
	市町村名	地区名							
72	十津川村	平谷	公営	H9.2.1	550	672	473	表	急
73	〃	重里	公営	S59.4.1	112	44	44	表	緩
74	〃	永井	公営	S32.4.1	130	65	65	伏	緩
75	〃	五百瀬	公営	S48.4.1	190	28	28	表	緩
76	〃	大野	公営	S53.4.1	108	34	34	表	緩
77	〃	小原	公営	H9.2.1	739	607	607	表	緩
78	〃	風屋	公営	S56.4.1	150	86	86	表	緩
79	〃	滝川	公営	S58.4.1	190	102	102	表	緩
80	〃	折立	公営	H12.4.1	555	359	359	表	急
81	〃	上野地	公営	H26.2.1	250	182	182	深	急
	計	10 箇所			2,974	2,179	1,980		
82	下北山村	下北山村	公営	H25.7.26	1,097	839	839	表・伏	緩・急
	計	1 箇所			1,097	839	839		
83	上北山村	第1給水区	公営	S45.5.1	1,000	202	202	表	緩
84	〃	第2給水区	公営	S45.4.1	340	120	120	表	緩
85	〃	第4給水区	公営	S53.4.1	360	104	104	表	緩
	計	3 箇所			1,700	426	426		
86	川上村	川上村	公営	S31.3.1	1,532	1,101	1,101	表	緩・急
	計	1 箇所			1,532	1,101	1,101		
87	東吉野村	鷺家	公営	H10.4.1	520	217	195	表	緩
88	〃	小・小川・小栗栖・中黒	公営	H15.11.11	1,049	668	601	伏	膜
89	〃	杉谷・木津・伊豆尾	公営	H12.1.1	600	264	237	表	緩
90	〃	平野	公営	S56.4.1	390	129	116	表	緩
91	〃	三尾	公営	H3.4.1	323	112	100	表	緩
92	〃	大豆生	公営	H5.4.1	112	40	36	表	緩
93	〃	大又	公営	H7.5.1	135	41	36	伏	緩
	計	7 箇所			3,129	1,471	1,321		
	合計	93 箇所	公 92 私 1		61,353	37,218	33,138	ダ直 3 ダ放 1 表 63 伏 11 浅 5 深 8 原 4 浄 8 湧 0 他 1	緩 45 急 36 活 1 膜 12 消 1

〈原水の種別〉

ダ直:ダム直接 ダ放:ダム放流 表:表流水(自流) 伏:伏流水 浅:浅井戸水 深:深井戸水 浄:浄水受水 湧:湧水

〈浄水施設の種別〉

緩:緩速ろ過 急:急速ろ過 活:活性炭処理 膜:膜ろ過 消:消毒のみ

計画 1日最大 給水量 (m3)	実績 1日最大 給水量 (m3)	年間 取水量 (m3)	年間 給水量 (m3)	年間給水量内訳(m3)			水質検査 実施機関	水道料金		番号
				有収水量	無収水量	無効水量		10m3 使用料 (円)	料金 体系	
378	378	82,041	74,573	52,567	746	21,261	自己・奈良	1,663	口径別	72
44	44	17,739	14,023	13,851	172	0	自己・奈良	1,250	用途別	73
41	40	14,782	11,685	11,542	143	0	自己・奈良	468	定額制	74
33	31	12,045	9,522	9,405	117	0	自己・奈良	1,000	定額制	75
27	25	9,855	7,791	7,695	96	0	自己・奈良	250	定額制	76
463	449	121,093	60,843	42,888	608	17,346	自己・奈良	1,663	口径別	77
63	60	22,995	18,235	18,011	224	0	自己・奈良	1,000	定額制	78
59	57	21,425	16,937	16,729	208	0	自己・奈良	1,200	定額制	79
220	273	65,764	47,766	33,670	478	13,618	自己・奈良	1,663	口径別	80
149	144	31,945	24,244	17,090	242	6,912	自己・奈良	1,663	口径別	81
1,477	1,501	399,684	285,619	223,448	3,034	59,137				
430	429	174,470	150,581	150,581	0	0	自己・奈良	820	単一制	82
430	429	174,470	150,581	150,581	0	0				
192	186	48,991	43,618	42,417	1,200	1	自己・奈良	1,296	単一制	83
68	54	16,006	13,040	13,032	3	5	自己・奈良	1,296	単一制	84
56	56	13,142	10,884	10,379	5	500	自己・奈良	1,296	単一制	85
316	296	78,139	67,542	65,828	1,208	506				
633	1,450	212,399	180,385	144,354	21,600	14,431	自己・奈良	1,296	定額制	86
633	1,450	212,399	180,385	144,354	21,600	14,431				
158	106	27,011	24,555	23,925	126	504	自己・奈良	1,285	用途別	87
600	324	85,155	77,414	73,483	786	3,145	自己・奈良	1,285	用途別	88
253	243	41,583	37,803	28,772	1,806	7,225	自己・奈良	1,285	用途別	89
153	153	51,365	46,695	46,274	84	337	自己・奈良	1,285	用途別	90
101	101	14,782	13,438	12,994	89	355	自己・奈良	1,285	用途別	91
59	59	11,660	10,600	8,219	476	1,905	自己・奈良	1,285	用途別	92
67	67	5,381	4,892	3,951	188	753	自己・奈良	1,285	用途別	93
1,391	1,053	236,937	215,397	197,618	3,555	14,224				
24,852	17,522	5,325,230	4,069,758	3,610,681	144,728	313,935	自己・奈良 89 自己・他事業 0 自己・西和 2 自己・登録 0 自己・保健・登録 0 自己・指定・奈良 0 自己・保健・指定 1 自己 1 奈良・指定 0	平均 1,642 最低 250 最高 3,240	用 23 口 25 単 15 定 28 他 2	

〈水質検査実施機関〉

自己：自己検査 奈良：奈良広域水質検査センター組合 西和：西和衛生試験センター組合 他事業：他の水道事業者 登録：登録検査機関 保健：所轄保健所

(1) 専用水道

番号	市町村名	設置者名施設名	給水区域の上・簡易水道の名称	竣工年月	確認時給水人口(人)	現在給水人口(人)	施設能力(m ³ /日)	原水の種別
1	奈良市	奈良少年院	奈良市上水道	H3.5	260	55	100	併用
2	奈良市	独立行政法人都市再生機構 中登美第3団地	奈良市上水道	S44.5	11,590	4,268	7,200	浄水受水
3	奈良市	独立行政法人都市再生機構 平城第2団地	奈良市上水道	S48.1	6,052	2,522	4,896	浄水受水
4	奈良市	三菱UFJ信託銀行(株) 奈良ファミリー	奈良市上水道	H14.12	0	0	750	併用
5	奈良市	医療法人財団北林厚生会 五条山病院	奈良市上水道	H17.1	0	0	225	併用
6	奈良市	関西文化学術研究都市センター(株)	奈良市上水道	H18.1	0	0	300	併用
7	奈良市	独立行政法人国立病院機構 奈良医療センター	奈良市上水道	H18.9	0	0	235	併用
8	奈良市	医療法人康仁会 西の京病院	奈良市上水道	H19.7	0	150	299	併用
9	奈良市	医療法人平和会 吉田病院	奈良市上水道	H21.12	0	0	145	併用
10	奈良市	(株)奈良ロイヤルホテル	奈良市上水道	H23.3	0	0	367	併用
11	奈良市	(株)ハーフ・センチュリー・モア	奈良市上水道	H25.4	122	120	107	併用
12	奈良市	医療法人新生会 総合病院 高の原中央病院	奈良市上水道	H26.4	0	0	171	併用
13	奈良市	社会福祉法人南都栄寿会 特別養護老人ホーム西ノ京苑	奈良市上水道	H26.5	140	106	100	併用
14	奈良市	公益社団法人地域医療振興協会 市立奈良病院	奈良市上水道	H26.7	0	0	210	併用
15	奈良市	医療法人良成会 エリシオンクリニック 奈良リハビリテーション病院	奈良市上水道	H26.10	287	56	159	併用
16	大和高田市	医療法人健生会 土庫病院	大和高田市上水道	H16.11	180	0	140	併用
17	大和高田市	ユニチカリアルティ(株) オークタウン大和高田	大和高田市上水道	H19.9	0	0	112	併用
18	大和郡山市	独立行政法人都市再生機構 郡山駅前団地	大和郡山市上水道	S52.6	2,999	1,313	900	浄水受水
19	大和郡山市	奈良県中央卸売市場	大和郡山市上水道	H14.11	0	0	1,100	深井戸水
20	大和郡山市	ハウス食品(株) 奈良工場	大和郡山市上水道	H18.3	0	0	1,100	併用
21	大和郡山市	クオリカブス(株)	大和郡山市上水道	H18.4	0	0	233	併用
22	大和郡山市	医療社団法人田北会 田北病院	大和郡山市上水道	H21.7	100	0	260	併用
23	大和郡山市	社団法人全国社会保険協会連合会 奈良社会保険病院	大和郡山市上水道	H23.1	0	0	350	併用
24	大和郡山市	ユニー(株) アピタ大和郡山店	大和郡山市上水道	H23.12	0	0	184	併用
25	大和郡山市	味覚糖(株) 奈良工場	大和郡山市上水道	H24.3	0	0	1,797	併用
26	大和郡山市	医療法人青心会 郡山青盛病院	大和郡山市上水道	H25.3	0	0	235	併用
27	大和郡山市	独立行政法人 国立病院機構 やまと精神医療センター	大和郡山市上水道	H26.10	20	0	200	併用
28	大和郡山市	イオンモール 大和郡山店	大和郡山市上水道	H26.7	0	0	697	併用
29	天理市	宗教法人天理教	天理市上水道	H20.3	1,900	1,900	11,000	併用
30	天理市	医療法人健和会 奈良東病院	天理市上水道	H21.3	345	347	328	併用
31	天理市	社会医療法人高清会 高井病院	天理市上水道	H26.7	0	0	295	併用
32	橿原市	公立大学法人 奈良県立医科大学	橿原市上水道	H8.8	200	0	1,516	併用
33	橿原市	爾近鉄百貨店 橿原店	橿原市上水道	H14.9	0	0	344	併用
34	橿原市	社会医療法人平成記念病院	橿原市上水道	H12.9	0	600	200	併用
35	橿原市	社会福祉法人松福会 ケアステージみみなし	橿原市上水道	H17.2	80	80	56	併用
36	橿原市	レイクフィールド・アンド・デベロッパーズ(株) ツインゲート橿原	橿原市上水道	H17.9	0	0	222	併用
37	橿原市	社会福祉法人三養福社会 橿原の郷	橿原市上水道	H23.5	122	122	83	併用
38	橿原市	医療法人橿原友誼会 大和橿原病院	橿原市上水道	H23.7	0	0	61	併用
39	橿原市	医療法人社団南風会 万葉クリニック・万葉テラス	橿原市上水道	H24.3	340	320	254	併用
40	橿原市	介護老人福祉施設 かなはし苑	橿原市上水道	H25.8	235	130	106	併用
41	橿原市	イオンモール 大和郡山 イオンモール 橿原Ⅰ期棟	橿原市上水道	H26.4	0	0	218	併用
42	橿原市	イオンモール 大和郡山 イオンモール 橿原Ⅱ期棟	橿原市上水道	H26.4	0	0	206	併用
43	橿原市	社会医療法人平成記念病院 平成まほろば病院	橿原市上水道	H26.5	170	190	180	併用
44	桜井市	社会福祉法人恩賜財団 済生会中和病院	桜井市上水道	H17.9	0	0	250	併用
45	御所市	医療法人鴻池会 秋津鴻池病院	御所市上水道	H18.1	0	28	213	併用
46	御所市	社会福祉法人恩賜財団 済生会御所病院	御所市上水道	H21.5	0	0	133	併用

(1) 専用水道

番号	市町村名	設置者名施設名	給水区域の上・簡易水道の名称	竣工年月	確認時給水人口(人)	現在給水人口(人)	施設能力(m ³ /日)	原水の種別
47	生駒市	近鉄レジャーサービス(株)生駒山上遊園地	生駒市上水道	S15.3	10	10	204	浄水受水
48	生駒市	イオンリテール(株)イオンモール奈良登美ヶ丘	生駒市上水道	H22.7	0	0	450	併用
49	宇陀市	社会福祉法人心境荘苑	宇陀市上水道	H14.11	250	170	70	併用
50	宇陀市	特別養護老人ホーム室生苑	室生南部簡易水道	H24.5	150	150	49	深井戸水
51	安堵町	住江織物(株)奈良工場	安堵町上水道	H7.11	29	6	2,292	深井戸水
52	三郷町	財団法人信貴山病院ハートランドしぎさん	三郷町上水道	H22.4	72	37	383	併用
53	田原本町	医療法人誠安会ぬくもり田原本	田原本町上水道	H24.2	80	80	50	併用
54	田原本町	社会福祉法人いわれ会田原本園	田原本町上水道	H2.3	233	233	84	併用
55	上牧町	独立行政法人都市再生機構西大和片岡台団地	上牧町上水道	S48.8	7,070	2,250	1,220	浄水受水
56	上牧町	社会福祉法人郁慈会服部記念病院	上牧町上水道	H13.1	530	530	450	併用
57	上牧町	医療法人友結会奈良友結会病院	上牧町上水道	H15.9	0	0	100	併用
58	上牧町	医療法人友結会西大和リハビリテーション病院	上牧町上水道	H16.3	10	0	120	併用
59	上牧町	レインボー西大和	上牧町上水道	H26.6	0	0	100	併用
60	曽爾村	国立曽爾青少年自然の家	—	S54.10	400	0	170	浅井戸水
61	上北山村	大台ヶ原	—	S36	2	3	147	表流水
	計	61 箇所			33,978	15,776	44,124	表 深 浅 浄 併 51


(2) 簡易専用水道

管轄保健所名	設置数	受検数	受検率
奈良市保健所	665	455	68.4%
郡山保健所	600	408	68.0%
中和保健所	803	361	45.0%
吉野、内吉野保健所	35	23	65.7%
合計	2,103	1,247	59.3%

6

飲料水供給施設

番号	市町村名	地区名	竣 工 年 月 日	計 画 給 水 人 口 (人)	現 在 給 水 人 口 (人)	計 画 1 日 最 大 給 水 量 (m ³)	原 水 の 種 別	浄 水 施 設 の 種 別	経 営 区 分
1	桜井市	和田	S54.3.31	70	28	17.50	伏流水	緩速ろ過	私営
	計	1 箇所		70	28	17.50			
2	五條市	樫辻	H10.3.20	95	53	26.00	表流水	膜ろ過	公営
3	〃	百谷	S55.2.29	95	65	23.80	表流水	緩速ろ過	公営
4	〃	茄子原	S56.3.27	96	47	28.00	表流水	緩速ろ過	公営
5	〃	赤松	H6.3.31	97	54	25.00	伏流水	緩速ろ過	公営
6	〃	阪巻	H11.3.10	84	80	25.00	伏流水	緩速ろ過	公営
7	〃	永谷	H12.3.10	71	41	20.75	表流水	緩速ろ過	公営
8	〃	殿野	H10.9.30	60	26	30.00	表流水	緩速ろ過	公営
	計	7 箇所		598	366	178.55			
9	山添村	葛尾	H10.3.31	30	16	9.00	表流水	急速ろ過	公営
	計	1 箇所		30	16	9.00			
10	宇陀市	戒場・山辺三(一部)	S58.1.31	97	55	25.00	表流水	緩速ろ過	公営
11	〃	黒岩	H7.2.28	60	35	18.00	表流水	緩速ろ過	公営
12	〃	原山	H15.3.31	60	49	18.00	表流水	膜ろ過	公営
13	〃	檜枚乙	S63.8.31	50	30	10.00	表流水	緩速ろ過	公営
	計	4 箇所		267	169	71.00			
14	明日香村	上・尾層(下)	S62.3.10	85	56	28.00	伏流水	緩速ろ過	公営
15	〃	入谷	S62.3.10	75	30	21.00	伏流水	緩速ろ過	公営
	計	2 箇所		160	86	49.00			
16	下市町	才谷	S54.3.31	96	35	51.40	表流水	緩速ろ過	公営
17	〃	栃本	S56.3.31	96	54	38.40	表流水	緩速ろ過	公営
	計	2 箇所		192	89	89.80			
18	天川村	塩野	H11.3.31	70	23	18.00	表流水	緩速ろ過	私営
	計	1 箇所		70	23	18.00			
19	野迫川村	立里	S49.9.30	60	6	14.50	表流水	緩速ろ過	公営
	計	1 箇所		60	6	14.50			
20	十津川村	田戸	S48.3.25	89	13	13.05	表流水	緩速ろ過	公営
21	〃	玉垣内	S54.3.31	90	72	22.50	表流水	緩速ろ過	公営
22	〃	川津	S55.3.31	76	41	34.00	表流水	緩速ろ過	公営
23	〃	上葛川	S56.3.31	80	31	20.00	表流水	緩速ろ過	公営
	計	4 箇所		335	157	89.55			
24	上北山村	木和田	S45.3.31	70	4	10.50	表流水	緩速ろ過	公営
25	〃	白川	H1.3.25	83	40	25.00	表流水	緩速ろ過	公営
	計	2 箇所		153	44	35.50			
26	川上村	神之谷(舞場)	S42.3.30	70	13	10.50	表流水	緩速ろ過	公営
27	〃	入之波	H10.3.20	70	34	65.10	表流水	急速ろ過	公営
	計	2 箇所		140	47	75.60			
28	東吉野村	狭戸	H8.3.20	95	27	23.75	表流水	緩速ろ過	公営
29	〃	文珠	H8.9.30	17	7	4.25	表流水	緩速ろ過	公営
30	〃	木津川	H9.3.20	95	46	23.75	伏流水	緩速ろ過	公営
31	〃	麦谷	H10.3.20	72	23	18.00	表流水	緩速ろ過	公営
	計	4 箇所		279	103	69.75			
	合計	31 箇所		2,354	1,134	717.75	表 25 伏 6	緩 27 急 2 膜 2	公 29 私 2



水道整備事業

年度	事業体名	事業名	補助率	補助基本額 (千円)	国庫補助金 (千円)	備考
H24	橿原市	緊急時給水拠点確保等事業費(配水池の耐震化事業)	1/3	5,631	1,877	
	桜井市	緊急時給水拠点確保等事業費(配水池、浄水場等の耐震化事業)	1/3	33,195	11,065	
	五條市	緊急時給水拠点確保等事業費(配水池等の耐震化事業)	1/3	3,444	1,148	
	御所市	緊急時給水拠点確保等事業費(配水池耐震化工事)	1/3	35,958	11,986	
	御所市	ライフライン機能強化等事業費(老朽管(ダクタイル))	1/3	37,620	12,540	
	香芝市	緊急時給水拠点確保等事業費(貯水槽設置工事)	1/3	61,771	20,590	
	明日香村	緊急時給水拠点確保等事業費(配水池)	1/3	8,811	2,937	
	明日香村	緊急時給水拠点確保等事業費(重要給水施設配水管)	1/3	5,355	1,785	
	明日香村	緊急時給水拠点確保等事業費(配水池の耐震化事業)	1/3	4,116	1,372	
	王寺町	緊急時給水拠点確保等事業費(配水池の耐震化事業)	1/3	45,504	15,168	
	生駒市	緊急時給水拠点確保等事業費(重要給水施設配水管)	1/3	30,000	10,000	全額25年度へ繰越
	生駒市	ライフライン機能強化等事業費(老朽管(ダクタイル))	1/4	39,000	9,750	全額25年度へ繰越
	明日香村	緊急時給水拠点確保等事業費(配水池)	1/3	3,210	1,070	全額25年度へ繰越
	明日香村	緊急時給水拠点確保等事業費(重要給水施設配水管)	1/3	24,777	8,259	全額25年度へ繰越
	明日香村	緊急時給水拠点確保等事業費(配水池の耐震化事業)	1/3	22,000	7,333	全額25年度へ繰越
	計	15 件		360,392	116,880	
H25	橿原市	緊急時給水拠点確保等事業費(基幹耐震化)	1/3	4,970	1,656	
	橿原市	緊急時給水拠点確保等事業費(重要給水施設配水管)	1/3	11,595	3,865	
	桜井市	緊急時給水拠点確保等事業費(基幹耐震化)	1/3	9,867	3,289	
	五條市	緊急時給水拠点確保等事業費(基幹耐震化)	1/3	21,763	7,254	一部26年度へ繰越
	御所市	緊急時給水拠点確保等事業費(基幹耐震化)	1/3	8,000	2,666	
	御所市	ライフライン機能強化等事業費(老朽管(ダクタイル))	1/3	81,100	27,033	一部26年度へ繰越
	葛城市	緊急時給水拠点確保等事業費(緊急遮断弁)	1/3	29,917	9,972	
	明日香村	緊急時給水拠点確保等事業費(配水池)	1/3	56,028	18,676	
	明日香村	緊急時給水拠点確保等事業費(基幹耐震化)	1/3	22,169	7,389	
	明日香村	緊急時給水拠点確保等事業費(重要給水施設配水管)	1/3	200,227	66,742	全額26年度へ繰越
	王寺町	緊急時給水拠点確保等事業費(緊急遮断弁)	1/3	30,123	10,041	
	広陵町	ライフライン機能強化等事業費(老朽管)	1/3	116,000	38,666	全額26年度へ繰越
	奈良県	特定広域化施設整備費	1/3	133,470	44,490	
	奈良県	特定広域化施設整備費	1/3	234,525	78,175	本省繰越
	奈良県	緊急時給水拠点確保等事業費(基幹耐震化)	1/3	48,662	16,220	本省繰越
奈良県	ライフライン機能強化等事業費(老朽管)	1/3	8,431	2,810	本省繰越	
	計	16 件		1,016,847	338,944	
H26	広陵町	緊急時給水拠点確保等事業費(緊急遮断弁)	1/3	28,000	9,333	全額27年度へ繰越
	御所市	緊急時給水拠点確保等事業費(老朽管)	1/2	14,059	7,029	
	王寺町	緊急時給水拠点確保等事業費(老朽管)	1/3	8,758	2,919	
	明日香村	緊急時給水拠点確保等事業費(配水池)	1/3	53,080	17,693	本省繰越
	橿原市	緊急時給水拠点確保等事業費(重要給水施設配水管)	1/3	83,582	27,860	本省繰越
	生駒市	緊急時給水拠点確保等事業費(重要給水施設配水管)	1/3	36,000	12,000	本省繰越
	桜井市	緊急時給水拠点確保等事業費(基幹耐震化)	1/3	15,347	4,737	本省繰越
	広陵町	緊急時給水拠点確保等事業費(老朽管)	1/2	95,521	47,760	本省繰越
	御所市	緊急時給水拠点確保等事業費(老朽管(ダクタイル))	1/3	70,112	23,370	本省繰越
	奈良県	特定広域化施設整備費	1/3	73,800	24,600	本省繰越
		計	10 件		478,259	177,301
H27	計	0 件		0	0	事業実施なし
H28	計	0 件		0	0	事業実施なし

年度	市町村名	地区名	事業区分	補助率	補助基本額 (千円)	国庫補助金 (千円)	計画 給水人口 (人)	備考
H24	桜井市	北音羽	給水区域内無水源	4/10	190,580	76,232	55,000	一部25年度へ繰越
	五條市 (旧西吉野村)	白銀南	飛地区域	4/10	50,400	20,160	196	
	五條市 (旧西吉野村)	宇井	飛地区域	4/10	115,200	46,080	137	
	宇陀市 (旧大宇陀町)	田原	新設	4/10	76,000	30,400	1,160	一部25年度へ繰越
	宇陀市 (旧菟田野町)	松井	新設	4/10	78,800	31,520	3,160	一部25年度へ繰越
	宇陀市	玉立・赤瀬	給水区域内無水源	4/10	36,632	14,652	160	一部25年度へ繰越
	宇陀市 (旧室生村)	室生中央	統合簡水	1/4	231,600	57,900	2,700	一部25年度へ繰越
	宇陀市 (旧榛原町)	高井・自明他	飛地区域	4/10	115,200	46,080	733	一部25年度へ繰越
	十津川村	小原	飛地区域	4/10	159,810	63,924	1,010	
	十津川村	平谷	区域拡張	4/10	129,978	51,991	480	一部25年度へ繰越
	御杖村	御杖	統合簡水	1/3	60,364	20,121	3,040	
	宇陀市 (旧大宇陀町)	大宇陀	統合簡水	1/4	17,000	4,250	3,580	
	曾爾村	曾爾	統合簡水	4/10	178,475	71,390	1,850	一部25年度へ繰越
		計	13件			1,440,039	534,700	
H25	桜井市	北音羽他	給水区域内無水源	4/10	162,602	65,040	55,000	
	五條市 (旧西吉野村)	宇井	飛地区域	4/10	98,600	39,440	137	全額26年度へ繰越
	宇陀市	玉立・赤瀬	給水区域内無水源	4/10	150,000	60,000	160	一部26年度へ繰越
	宇陀市 (旧大宇陀町)	大宇陀	統合簡水	1/4	10,200	2,550	3,580	
	宇陀市 (旧室生村)	室生中央	統合簡水	1/4	70,900	17,725	2,700	
	宇陀市	田原他	新設	4/10	40,000	16,000	1,160	全額26年度へ繰越
	宇陀市	松井	新設	4/10	40,000	16,000	3,160	全額26年度へ繰越
	曾爾村	曾爾	統合簡水	4/10	151,361	60,544	1,850	一部26年度へ繰越
	吉野町	吉野山	統合整備	4/10	138,952	55,581	570	一部26年度へ繰越
	十津川村	小原	区域拡張	4/10	140,070	56,028	940	
	下北山村	佐田・桑原	基幹改良	1/3	10,335	3,445	600	
	五條市 (旧西吉野村)	宇井	飛地区域	4/10	43,316	17,326	137	本省繰越
	御杖村	御杖	統合簡水	1/3	112,187	37,395	3,040	本省繰越
	十津川村	小原	飛地区域	4/10	193,250	77,300	1,010	本省繰越
		計	14件			1,361,773	524,374	

年度	市町村名	地区名	事業区分	補助率	補助基本額 (千円)	国庫補助金 (千円)	計 画 給水人口 (人)	備 考
H26	桜井市	竜谷	飛地区域	4/10	3,628	1,344	52	
	五條市 (旧西吉野村)	宗桧上	統合簡水	4/10	133,713	53,485	234	一部27年度へ繰越
	桜井市	笠・小夫	統合整備	1/3	31,082	9,593	421	
	下市町	栃原平原他	統合整備	4/10	48,292	19,317	6,100	
	十津川村	小原	区域拡張	4/10	262,800	105,120	940	本省繰越
	宇陀市 (旧室生村)	室生中央	統合簡水	1/4	16,200	4,050	2,700	本省繰越
	曾爾村	曾爾	統合簡水	4/10	144,034	57,613	1,850	本省繰越
	吉野町	吉野山	統合整備	4/10	120,915	48,363	5,820	本省繰越
	下北山村	下北山	基幹改良	1/3	69,679	23,226	1,097	本省繰越
	計	9件			830,343	322,111		
H27	五條市 (旧大塔村)	宇井	飛地区域	4/10	24,000	96,000	137	
	吉野町	吉野山	統合整備	4/10	290,079	116,031	5,820	
	下市町	栃原平原他	統合整備	4/10	331,140	132,456	6,100	
	十津川村	小原	飛地区域	4/10	185,135	74,054	940	一部28年度へ繰越
	桜井市	竜谷	飛地区域	4/10	89,760	35,904	52	本省繰越
	桜井市	笠・小夫	統合整備	1/3	94,644	31,548	421	本省繰越
	五條市 (旧西吉野村)	宗桧上	統合簡水	4/10	91,375	36,550	180	本省繰越
	宇陀市 (旧大宇陀町)	田原	新設	4/10	35,728	14,291	1,160	本省繰越
	宇陀市 (旧菟田野町)	松井	新設	4/10	43,310	17,324	160	本省繰越
	宇陀市 (旧室生村)	室生中央	統合簡水	1/4	70,244	17,561	2,700	本省繰越
	宇陀市	玉立・赤瀬	給水区域内無水源	4/10	70,953	28,381	160	本省繰越
	曾爾村	曾爾	統合簡水	4/10	114,613	45,845	1,850	本省繰越
	十津川村	平谷	区域拡張	4/10	129,020	51,608	550	本省繰越
	下北山村	下北山	基幹改良	1/3	68,610	22,870	1,097	本省繰越
計	14件			1,638,611	720,423			
H28	五條市 (旧西吉野村)	宗桧上	統合簡水	4/10	125,910	50,364	180	本省繰越
	宇陀市	田原	新設	4/10	82,685	33,074	1,160	一部28年度へ繰越
	宇陀市	松井	新設	4/10	117,193	46,877	3,160	一部28年度へ繰越
	宇陀市	玉立・赤瀬	給水区域内無水源	4/10	130,178	52,071	160	一部28年度へ繰越
	曾爾村	曾爾	統合簡水	4/10	66,760	26,704	1,850	本省繰越
	下市町	栃原平原他	統合整備	4/10	248,230	99,292	6,100	本省繰越
	黒滝村	黒滝村	統合整備	1/3	85,695	28,565	740	
	十津川村	平谷	区域拡張	4/10	314,330	125,732	550	本省繰越
	東吉野村	東吉野村	統合整備	1/3	32,717	10,905	2,045	
計	9件			1,203,698	473,584			

※H27年度より制度開始

年度	事業体名	事業名	補助率	補助基本額 (千円)	国庫補助金 (千円)	備考
H27	橿原市	水道管路耐震化等推進事業費(老朽管)	1/4	10,684	2,671	
	葛城市	緊急時給水拠点確保等事業費(緊急遮断弁)	1/3	25,920	8,640	
	大淀町	緊急時給水拠点確保等事業費(重要給水施設配水管)	1/3	8,442	2,814	
	大淀町	水道管路耐震化等推進事業費(老朽管)	1/3	15,198	5,066	
	御所市	緊急時給水拠点確保等事業費(老朽管(ダクタイル))	1/3	41,010	13,670	本省繰越
	御所市	緊急時給水拠点確保等事業費(老朽管)	1/2	12,546	6,273	本省繰越
	明日香村	緊急時給水拠点確保等事業費(重要給水施設配水管)	1/3	91,947	30,649	本省繰越
	広陵町	緊急時給水拠点確保等事業費(老朽管)	1/2	16,439	8,219	本省繰越
	王寺町	緊急時給水拠点確保等事業費(老朽管)	1/2	38,028	19,014	本省繰越
	奈良県	特定広域化施設整備費	1/3	231,464	77,154	本省繰越
	計	10 件		491,678	174,170	
H28	大和高田市	緊急時給水拠点確保等事業費(基幹構造物耐震化)	1/4	20,208	5,052	
	天理市	緊急時給水拠点確保等事業費(重要給水施設配水管)	1/4	64,308	16,077	
	橿原市	緊急時給水拠点確保等事業費(配水池)	1/4	171,452	42,863	全額29年度へ繰越
	桜井市	緊急時給水拠点確保等事業費(重要給水施設配水管)	1/4	14,712	3,678	
	御所市	緊急時給水拠点確保等事業費(重要給水施設配水管)	1/4	34,720	8,680	
	三郷町	緊急時給水拠点確保等事業費(基幹構造物耐震化)	1/4	3,708	927	
	三郷町	緊急時給水拠点確保等事業費(緊急遮断弁)	1/4	2,948	737	
	広陵町	緊急時給水拠点確保等事業費(重要給水施設配水管)	1/4	206,080	51,520	
	桜井市	簡易水道再編推進事業(簡易水道統合整備)	1/3	268,227	89,409	
	宇陀市	簡易水道再編推進事業(統合簡易水道)	1/4	70,976	17,744	
	吉野町	簡易水道再編推進事業(簡易水道統合整備)	4/10	254,760	101,904	
	十津川村	簡易水道再編推進事業(統合簡易水道)	1/3	70,299	23,433	一部29年度へ繰越
	下北山村	生活基盤近代化事業(基幹改良)	1/3	50,443	16,814	
	川上村	生活基盤近代化事業(増補改良)	1/3	12,222	4,074	
	御所市	緊急時給水拠点確保等事業費(老朽管(ダクタイル))	1/3	10,780	5,445	本省繰越
	御所市	緊急時給水拠点確保等事業費(老朽管)	1/2	25,659	8,553	本省繰越
	明日香村	緊急時給水拠点確保等事業費(重要給水施設配水管)	1/3	28,710	9,570	本省繰越
	王寺町	緊急時給水拠点確保等事業費(老朽管)	1/2	15,952	7,976	本省繰越
	大淀町	緊急時給水拠点確保等事業費(重要給水施設配水管)	1/3	50,352	16,784	本省繰越
	大淀町	緊急時給水拠点確保等事業費(老朽管)	1/3	90,633	30,211	本省繰越
	奈良県	特定広域化施設整備費	1/3	1,043,451	347,817	本省繰越
	計	21 件		2,510,600	809,268	

奈良県の水道概要（平成28年度版）

平成30年5月発行

奈良県地域振興部地域政策課

水循環・県域水道推進係

〒630-8501

奈良市登大路町30

TEL 0742-27-8489

FAX 0742-27-6395

ホームページ <http://www.pref.nara.jp/31725.htm>