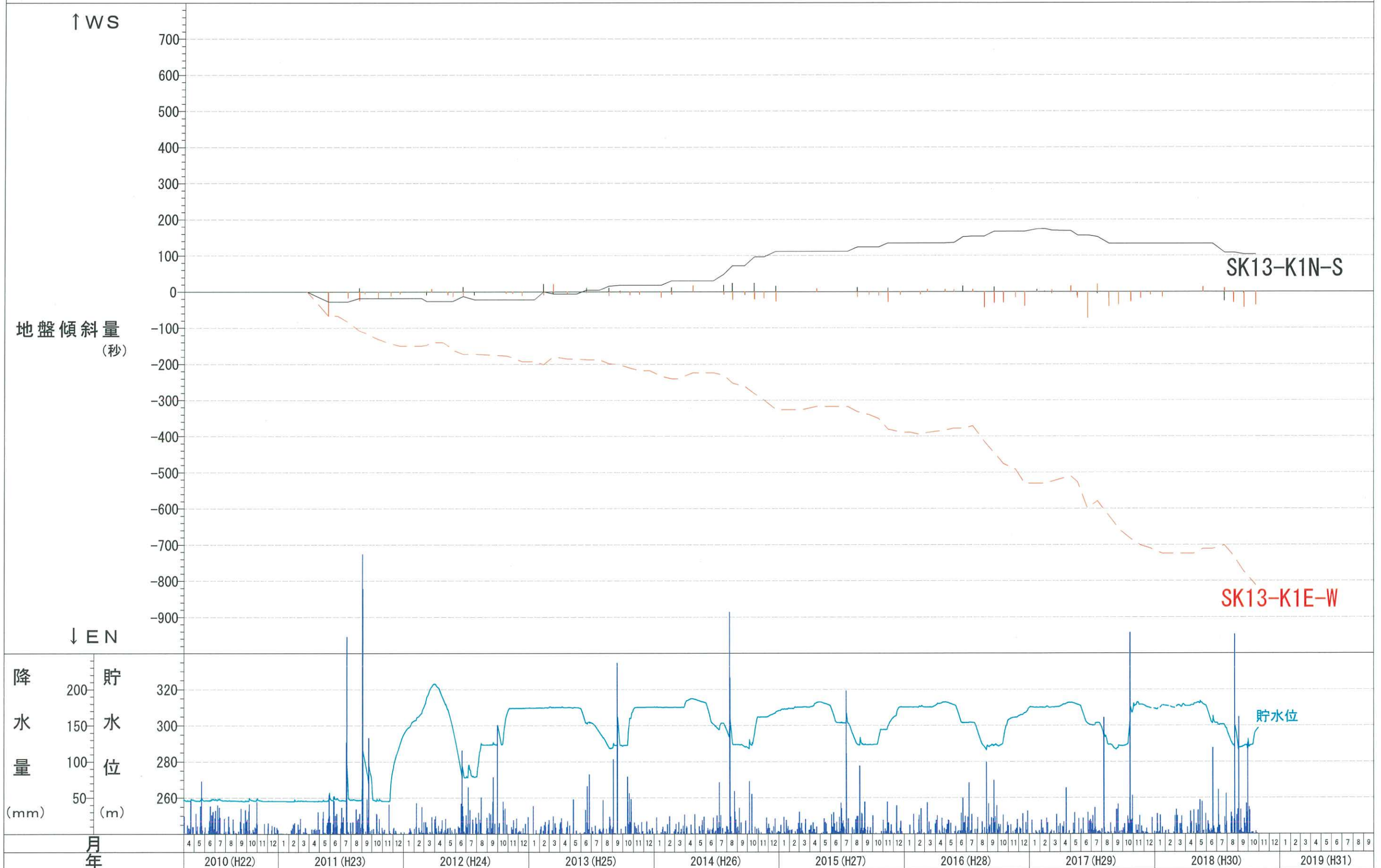


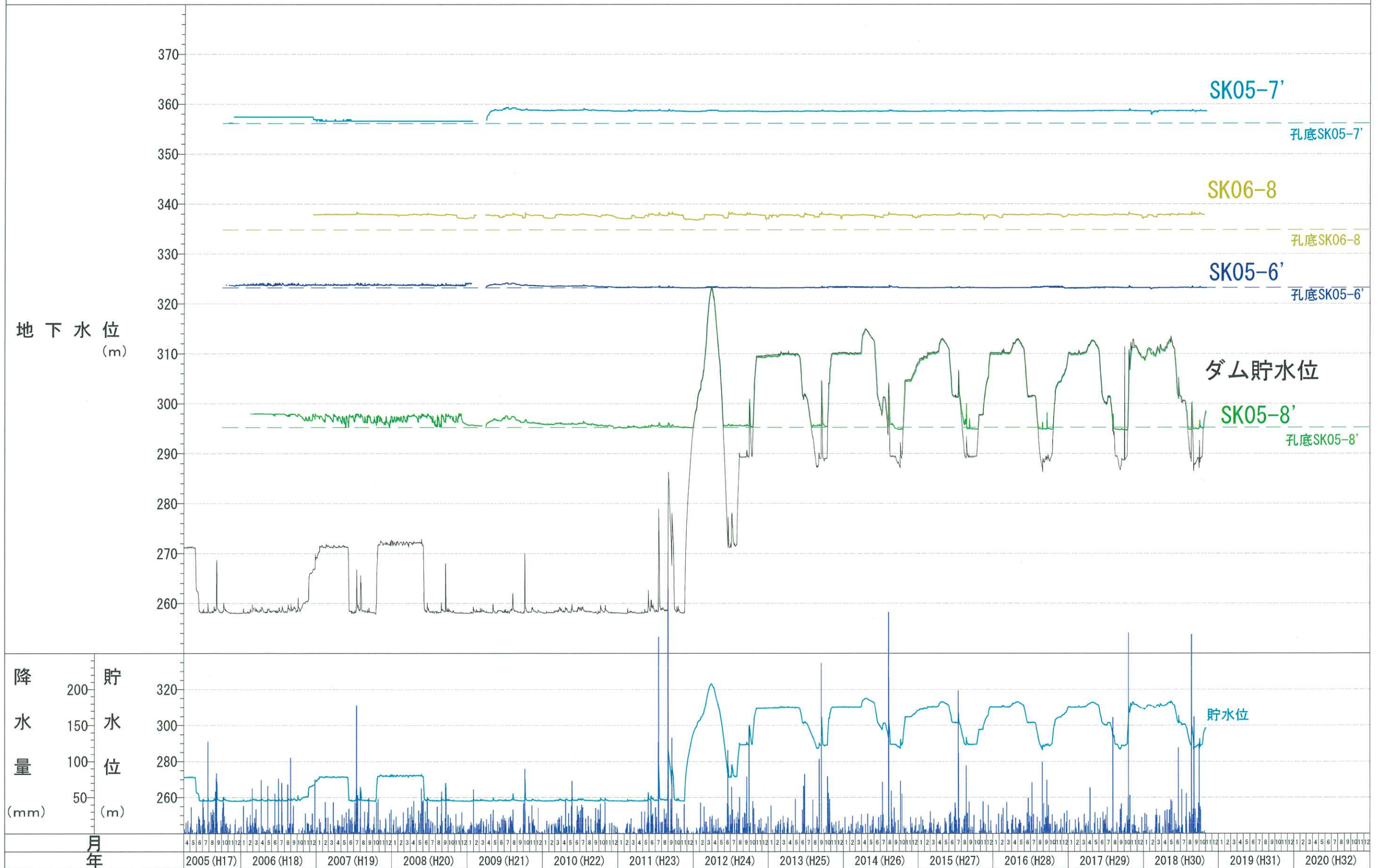
手動観測（観測頻度；1回/月）

迫地区SK13ブロック地盤傾斜計変動図



迫地区SK13ブロック地盤傾斜計変動図

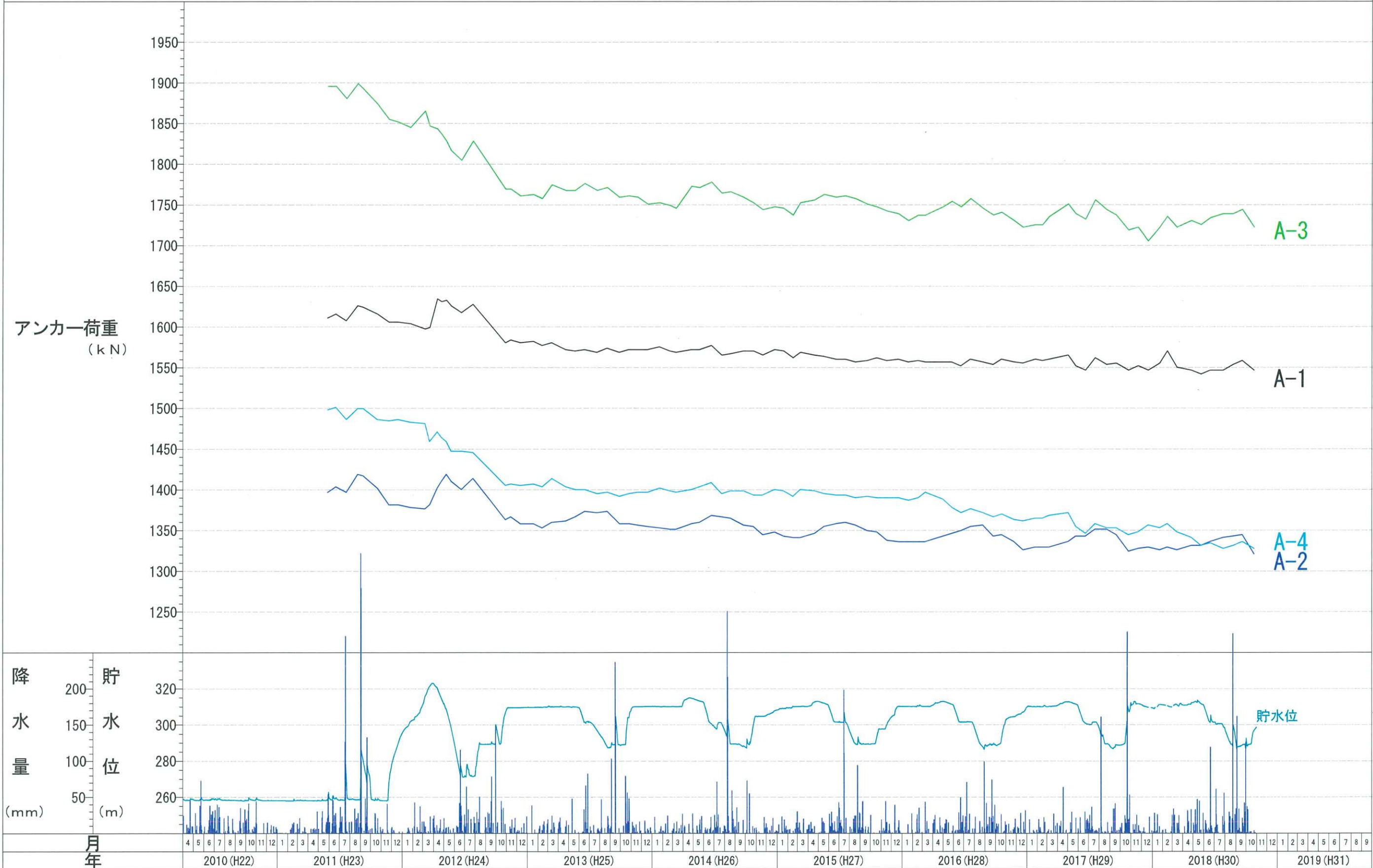
迫地区SK13ブロック地下水位変動図



迫地区SK13ブロック地下水位変動図

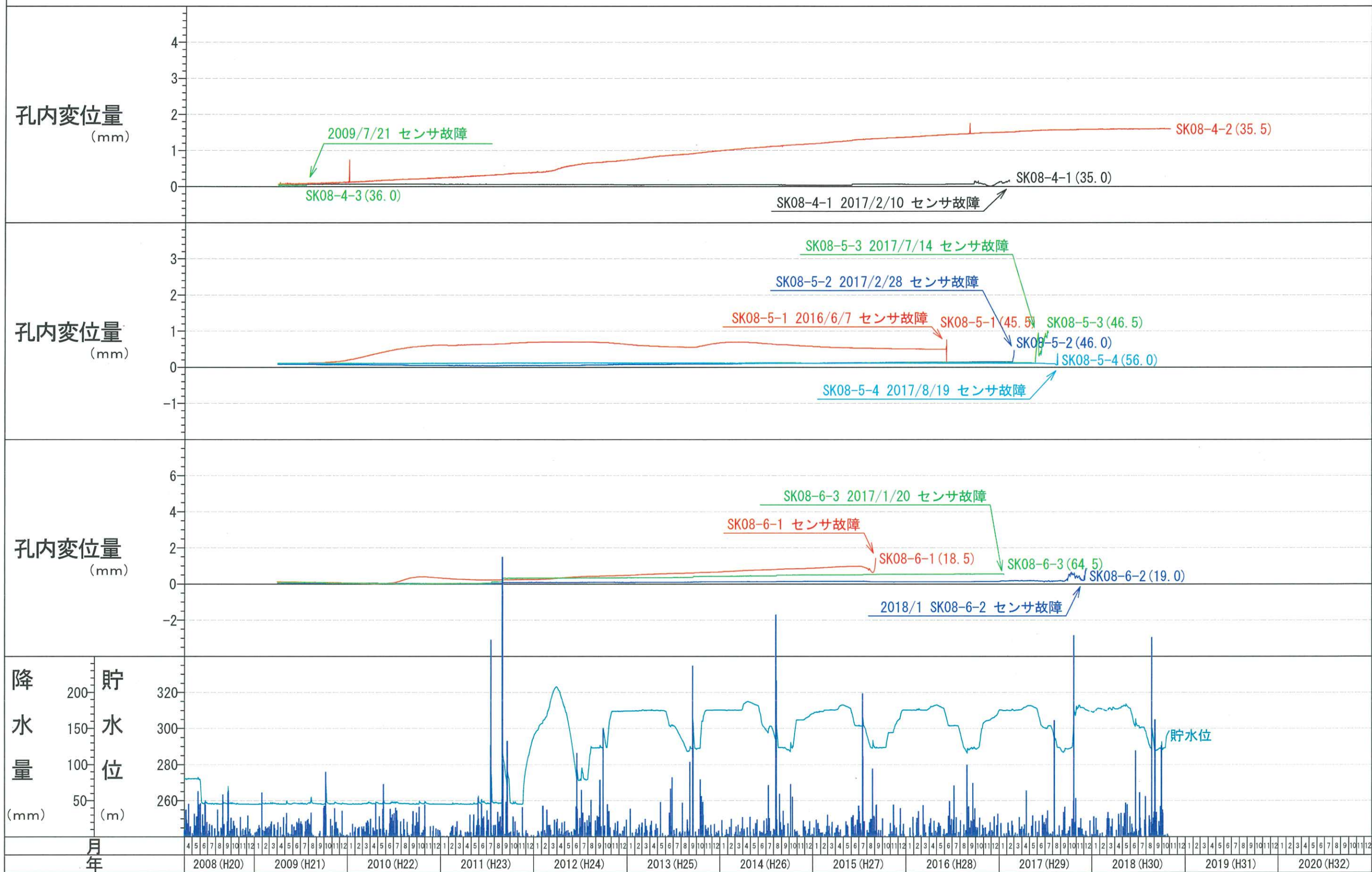
手動観測（観測頻度；1回/月）

迫地区SK13ブロック アンカー荷重計変動図

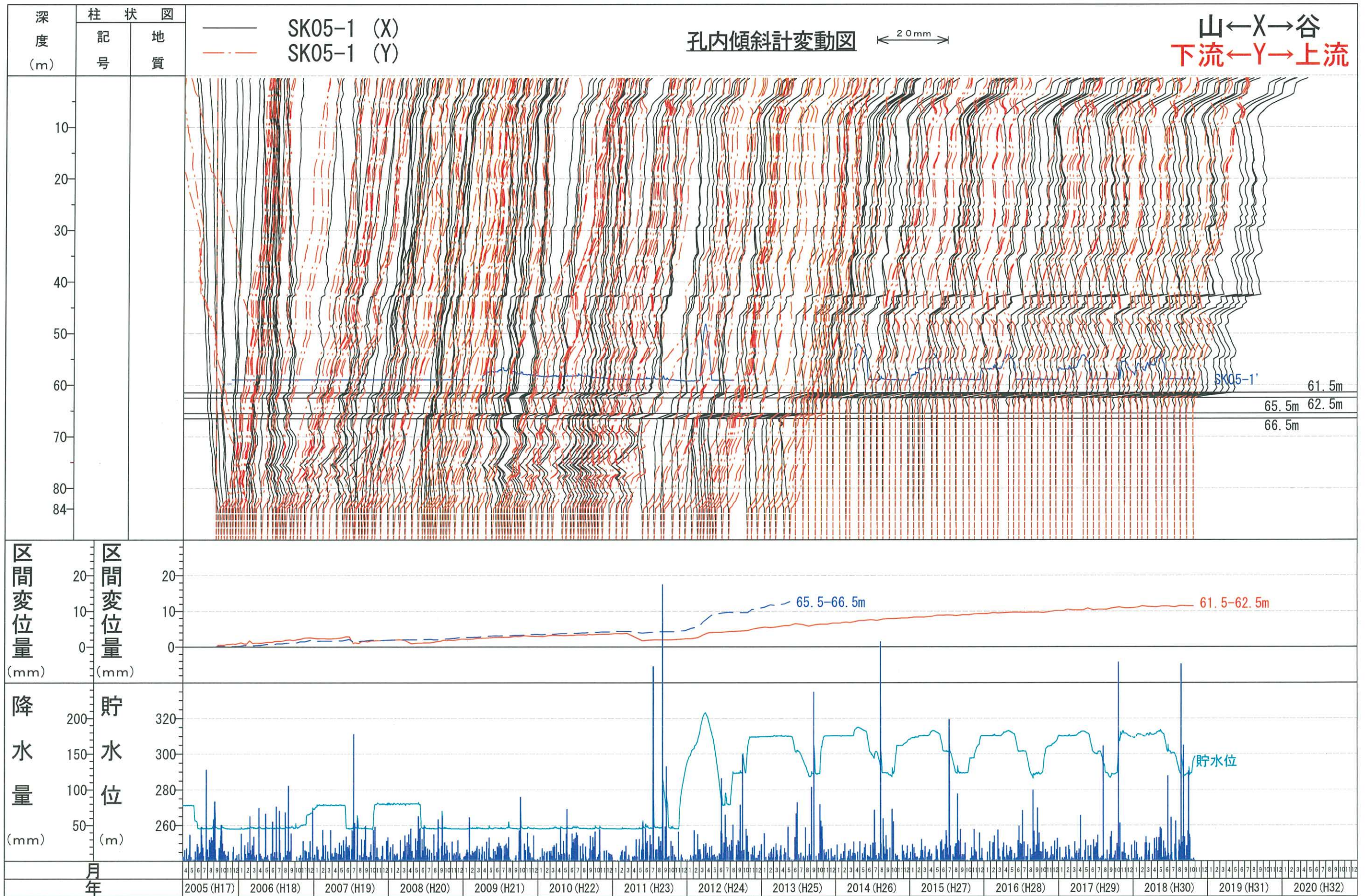


迫地区SK13ブロック アンカー荷重計変動図

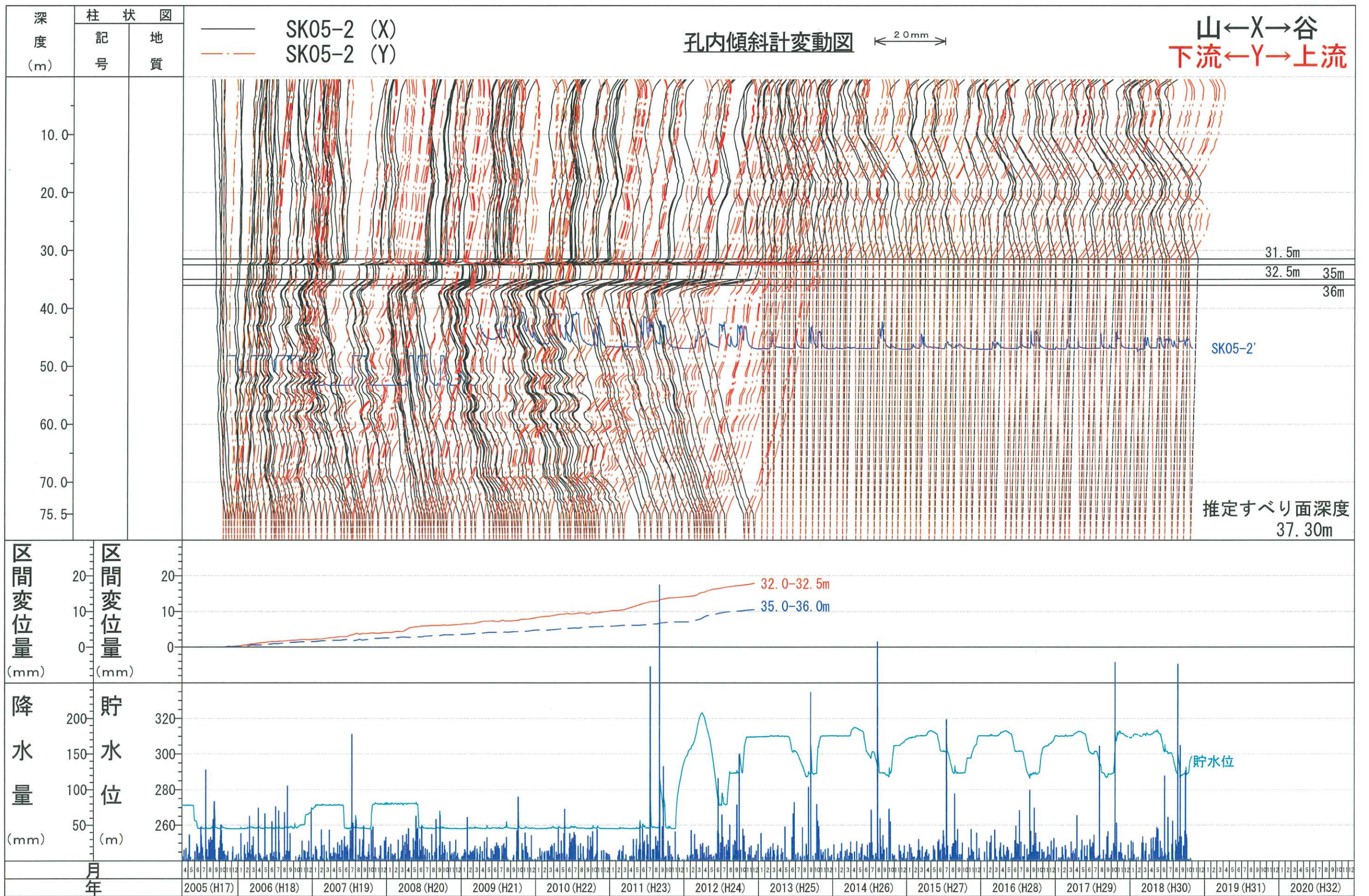
迫地区SK12ブロック 孔内傾斜計変動図



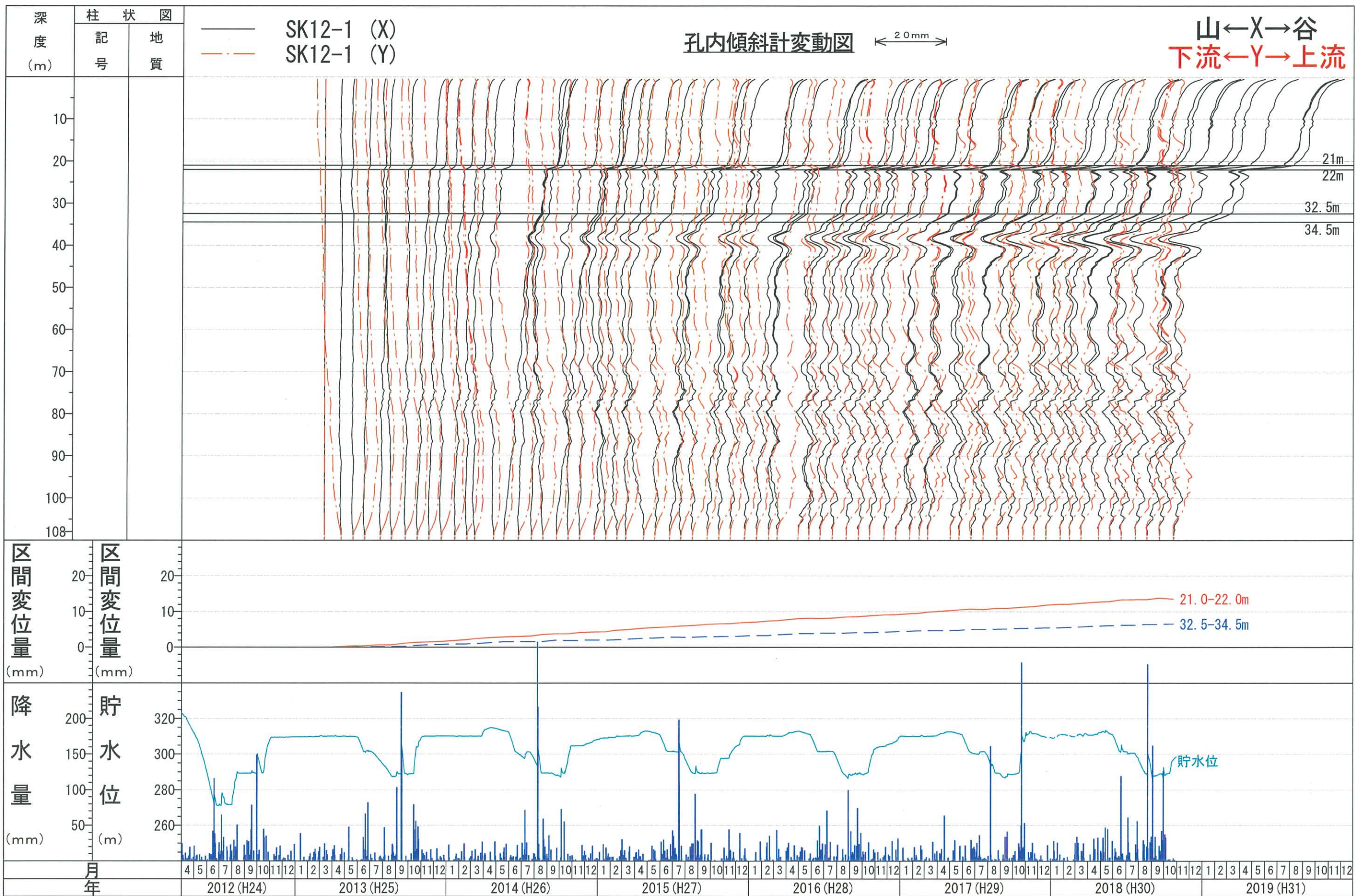
迫地区SK12ブロック 孔内傾斜計変動図



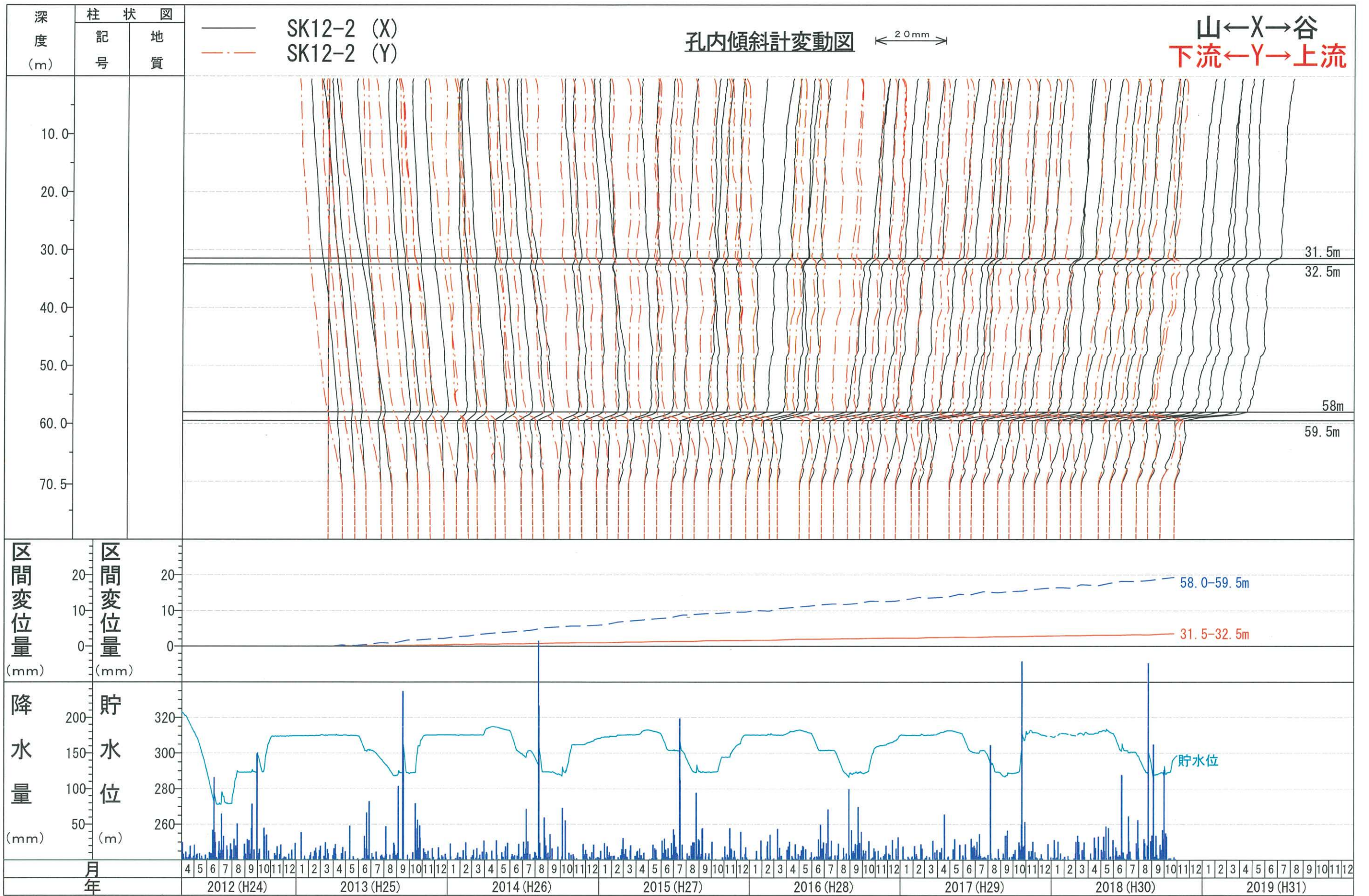
迫地区孔内傾斜計SK05-1変動図



迫地区孔内傾斜計SK05-2變動図



迫地区孔内傾斜計SK12-1變動図



迫地区孔内傾斜計SK12-2変動図