1:2,500 吉野都市計画図

計　画　図（1/6）

平成二年十二月修正

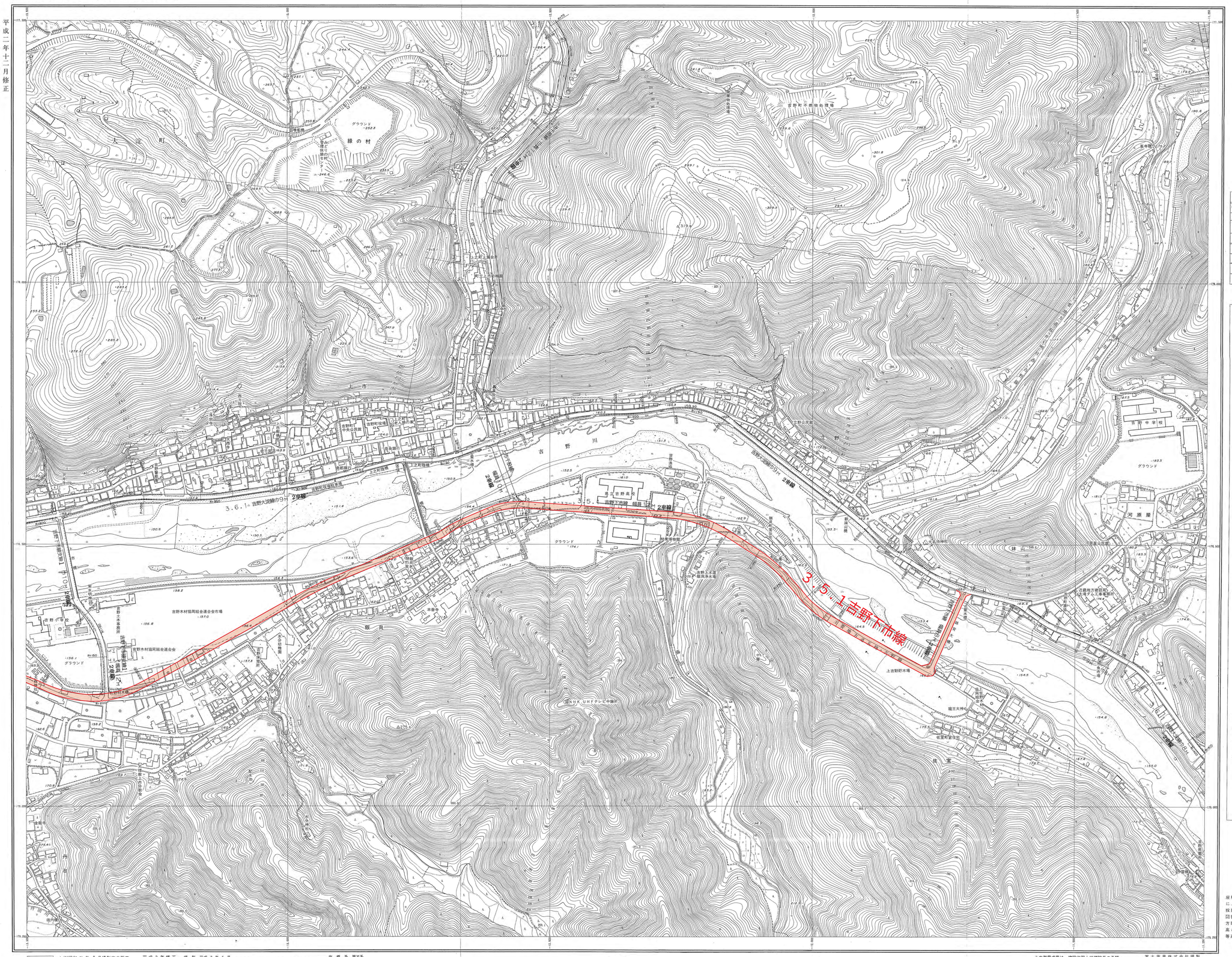

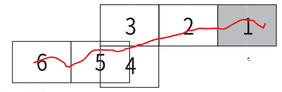



1:2,500

1.(1)昭和 41 年 8 月撮影空中写真
(2)昭和　年　月撮影空中写真
2.昭和 41 年 10 月現地調査
3 昭和 59 年 5 月修正

平成 2 年修正　撮影 平成 2 年 6 月
地図 平成 2 年 9 月 オートグラフA7，ステレオプロッターA8
現調 平成 2 年 9 月

座標系 旧平面直角第6系
等高線間隔 2m

この測量成果は、建設省国土地理院長の承認及び設置を得て、同院所管の測量標及び測量成果を使用して得たものである。
（承認番号）平2，近公第 47 号

富士測量株式会社調製
〒630-8213 奈良市北椿尾二丁目
TEL.(0742)72-5427 FAX.(0742)72-5424

座標系は昭和29年建設省告示第279号の規定による第Ⅵ座標系
投影は横メルカトール図法
図郭に表示してある座標値は平ロメートル単位
方眼は500メートル間隔
高さの基準は東京湾の平均海面
等高線間隔は2メートル