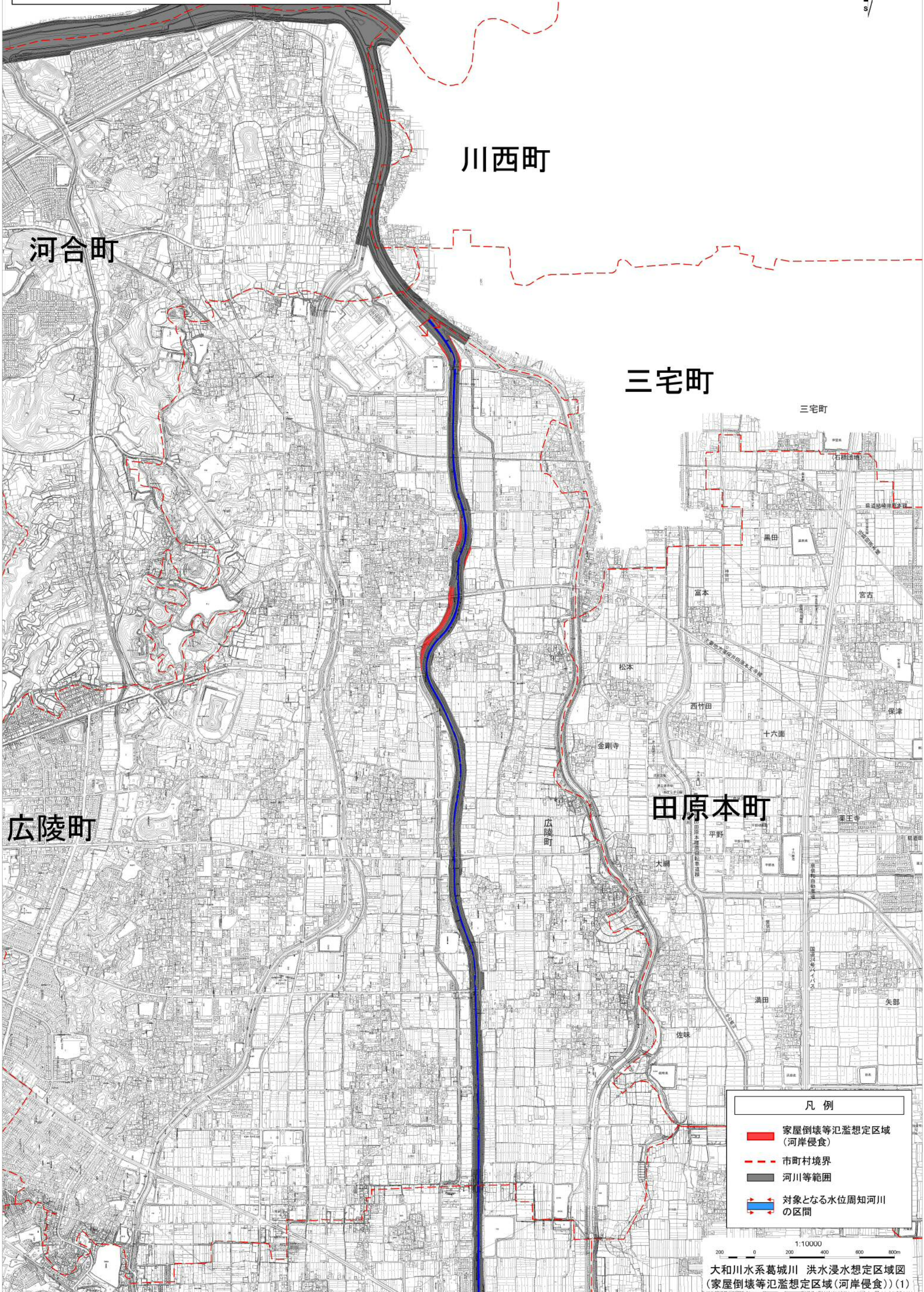


大和川水系葛城川 洪水浸水想定区域図
(家屋倒壊等氾濫想定区域(河岸侵食))(1)



川西町

河合町

三宅町

三宅町

田原本町

広陵町

広陵町

凡例

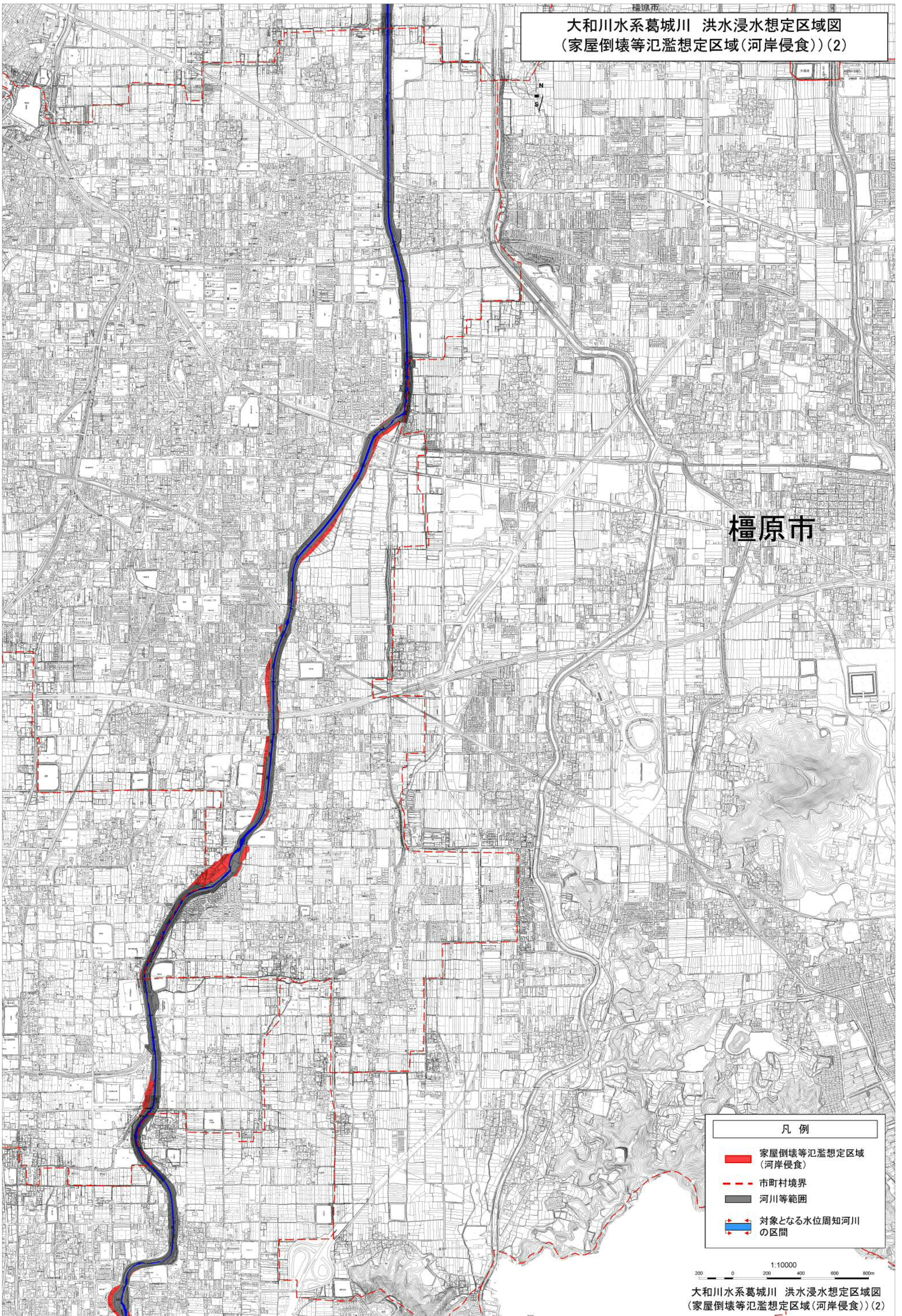
- 家屋倒壊等氾濫想定区域
(河岸侵食)
- 市町村境界
- 河川等範囲
- 対象となる水位周知河川の区間

1:10000
200 0 200 400 600 800m

大和川水系葛城川 洪水浸水想定区域図
(家屋倒壊等氾濫想定区域(河岸侵食))(1)

この地図は、大和高田市長の承認を得て、同市発行の2,500分の1地形図を複製したものである。(承認番号 大高第439-2号)
 この地図は、穂積市長の承認を得て、同市発行の2,500分の1地形図を複製したものである。(承認番号 穂積市指第403号)
 この地図は、田原市長の承認を得て、同市発行の2,500分の1地形図を複製したものである。(承認番号 田原第317号)
 この地図は、広陵市長の承認を得て、同市発行の2,500分の1地形図を複製したものである。(承認番号 広陵第211号)
 この地図は、河合町長の承認を得て、同市発行の2,500分の1地形図を複製したものである。(承認番号 河ま推 第146号)

大和川水系葛城川 洪水浸水想定区域図
(家屋倒壊等氾濫想定区域(河岸侵食))(2)



橿原市

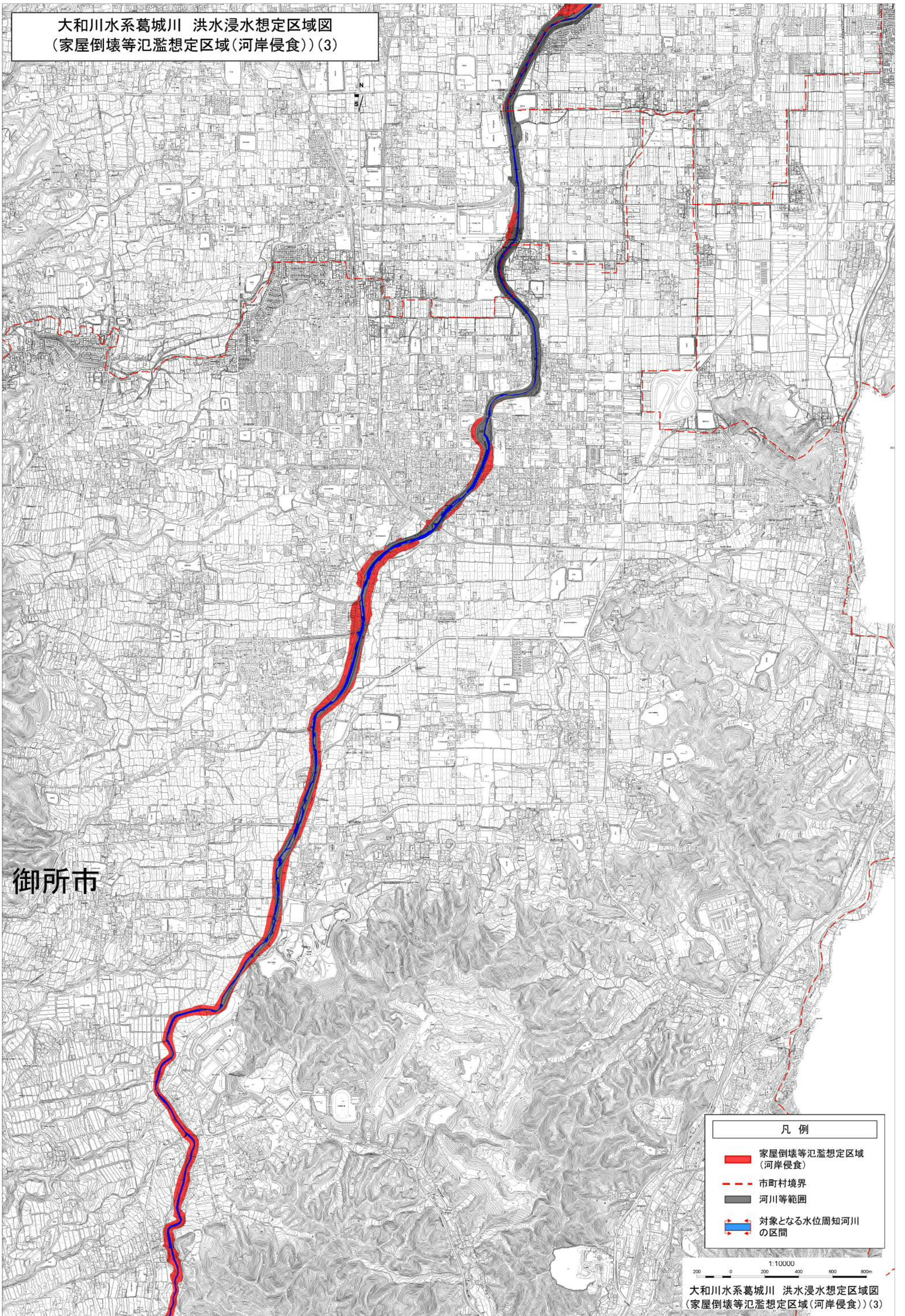
- 凡例
- 家屋倒壊等氾濫想定区域 (河岸侵食)
 - - - 市町村境界
 - 河川等範囲
 - 対象となる水位周知河川の区間

1:10000
200 0 200 400 600 800m

大和川水系葛城川 洪水浸水想定区域図
(家屋倒壊等氾濫想定区域(河岸侵食))(2)

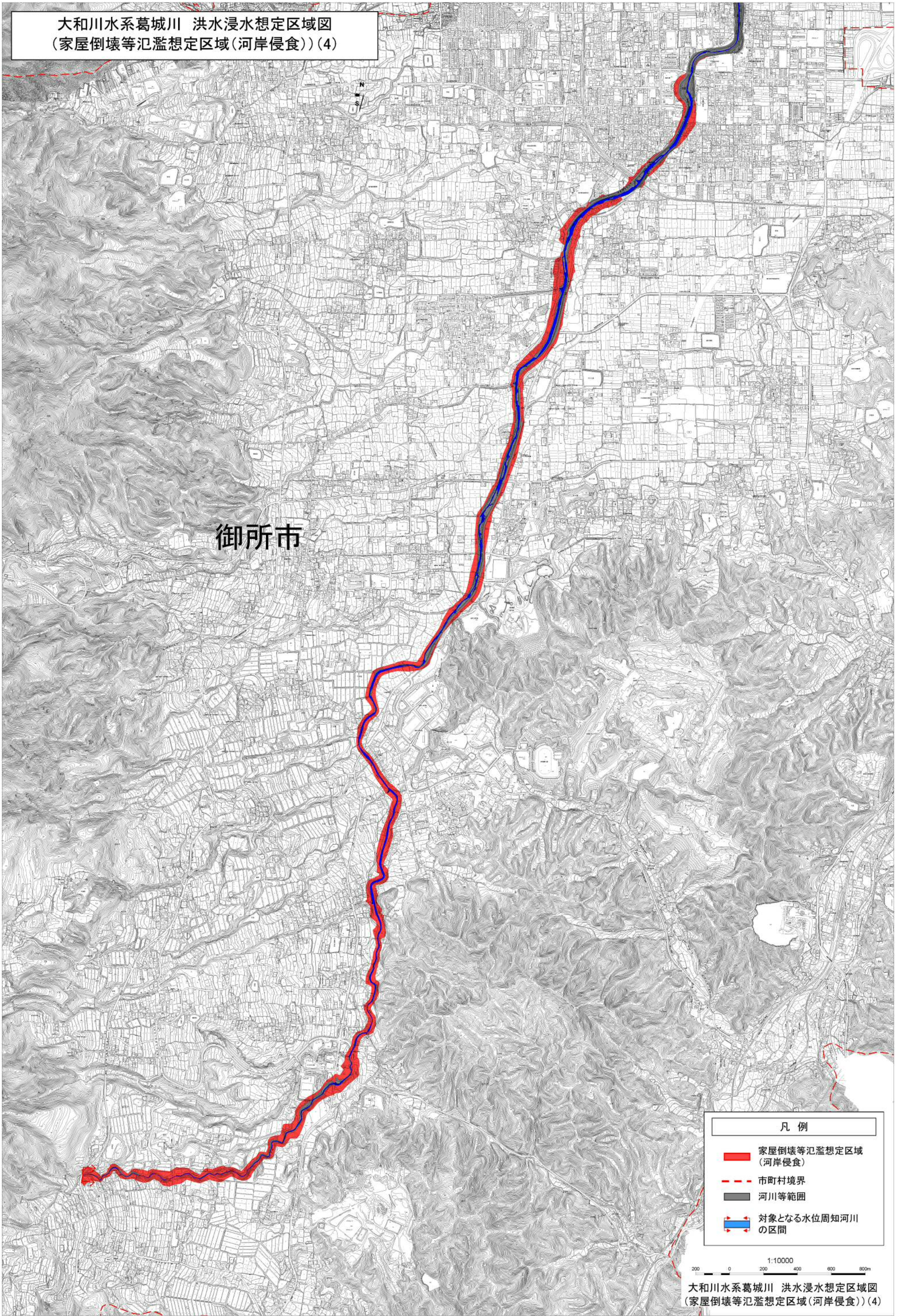
この地図は、大和高田市長の承認を得て、同市発行の2,500分の1地形図を複製したものである。(承認番号 大高第439-2号)
この地図は、橿原市長の承認を得て、同市発行の2,500分の1地形図を複製したものである。(承認番号 橿原市指字 第403号)
この地図は、御所市長の承認を得て、同市発行の2,500分の1地形図を複製したものである。(承認番号 御所市 第69号)
この地図は、葛城市長の承認を得て、同市発行の2,500分の1地形図を複製したものである。(承認番号 葛城第3741号)
この地図は、田原本町長の承認を得て、同市発行の2,500分の1地形図を複製したものである。(承認番号 田原本317号)
この地図は、広瀬町長の承認を得て、同市発行の2,500分の1地形図を複製したものである。(承認番号 広瀬第2111号)

大和川水系葛城川 洪水浸水想定区域図
(家屋倒壊等氾濫想定区域(河岸侵食))(3)



この地図は、大和高田市長の承認を得て、同市発行の2,500分の1地形図を複製したものである。(承認番号 大高第439-2号)
この地図は、橿原市長の承認を得て、同市発行の2,500分の1地形図を複製したものである。(承認番号 橿原市指令第403号)
この地図は、御所市長の承認を得て、同市発行の2,500分の1地形図を複製したものである。(承認番号 御所第 第09号)
この地図は、葛城市長の承認を得て、同市発行の2,500分の1地形図を複製したものである。(承認番号 葛城第3741号)

大和川水系葛城川 洪水浸水想定区域図
(家屋倒壊等氾濫想定区域(河岸侵食))(4)



この地図は、橿原市長の承認を得て、同市発行の2,500分の1地形図を複製したものである。(承認番号 橿原市指令 第403号)
この地図は、御所市長の承認を得て、同市発行の2,500分の1地形図を複製したものである。(承認番号 御所市指 第09号)
この地図は、葛城市長の承認を得て、同市発行の2,500分の1地形図を複製したものである。(承認番号 葛城市指 第374号)