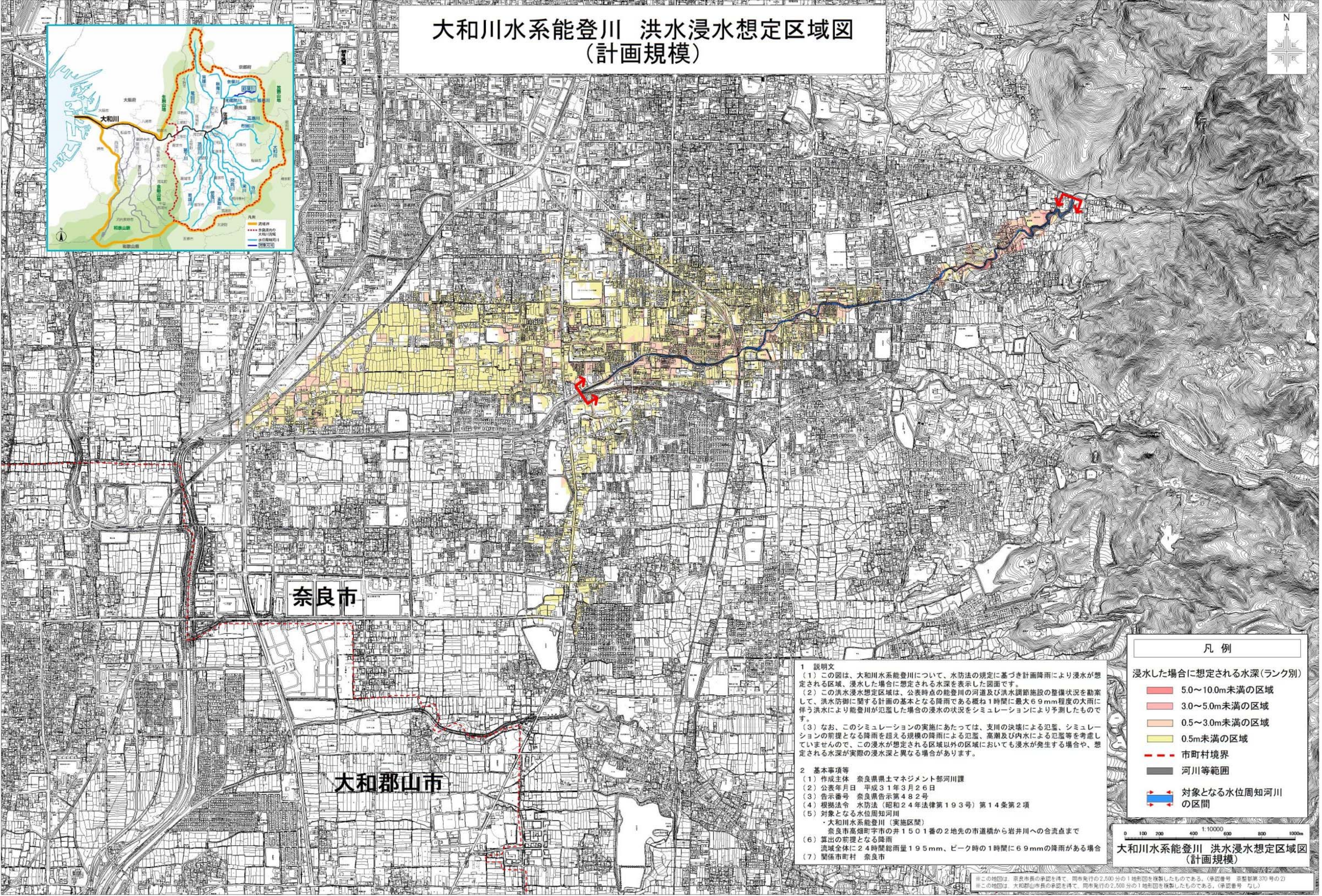
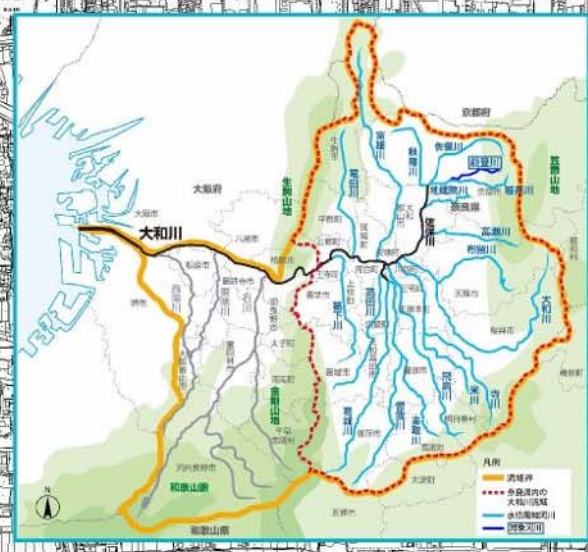


大和川水系能登川 洪水浸水想定区域図 (計画規模)

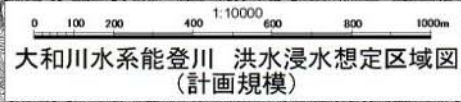


奈良市

大和郡山市

- 1 説明文**
- (1) この図は、大和川水系能登川について、水防法の規定に基づき計画降雨により浸水が想定される区域、浸水した場合に想定される水深を表示した図面です。
 - (2) この洪水浸水想定区域は、公表時点の能登川の河道及び洪水調節施設の整備状況を勘案して、洪水防衛に関する計画の基本となる降雨である概ね1時間に最大69mm程度の大雨に伴う洪水により能登川が氾濫した場合の浸水の状況をシミュレーションにより予測したものです。
 - (3) なお、このシミュレーションの実施にあたっては、支川の決壊による氾濫、シミュレーションの前提となる降雨を超える規模の降雨による氾濫、高潮及び内水による氾濫等を考慮していませんので、この浸水が想定される区域以外の区域においても浸水が発生する場合や、想定される水深が実際の浸水深と異なる場合があります。
- 2 基本事項等**
- (1) 作成主体 奈良県土木マネジメント部河川課
 - (2) 公表年月日 平成31年3月26日
 - (3) 告示番号 奈良県告示第482号
 - (4) 根拠法令 水防法(昭和24年法律第193号)第14条第2項
 - (5) 対象となる水位周知河川
大和川水系能登川(実施区間)
奈良市高畑町字市の井1501番の2地先の市道橋から岩井川への合流点まで
 - (6) 算出の前提となる降雨
流域全体に24時間総雨量195mm、ピーク時の1時間に69mmの降雨がある場合
 - (7) 関係市町村 奈良市

凡例	
浸水した場合に想定される水深(ランク別)	
	5.0~10.0m未満の区域
	3.0~5.0m未満の区域
	0.5~3.0m未満の区域
	0.5m未満の区域
	市町村境界
	河川等範囲
	対象となる水位周知河川の区間



大和川水系能登川 洪水浸水想定区域図
(計画規模)

※この地図は、奈良市長の承認を得て、同市発行の2,500分の1地形図を複製したものである。(承認番号 第370号の2)
※この地図は、大和郡山市長の承認を得て、同市発行の2,500分の1地形図を複製したものである。(承認番号 なし)