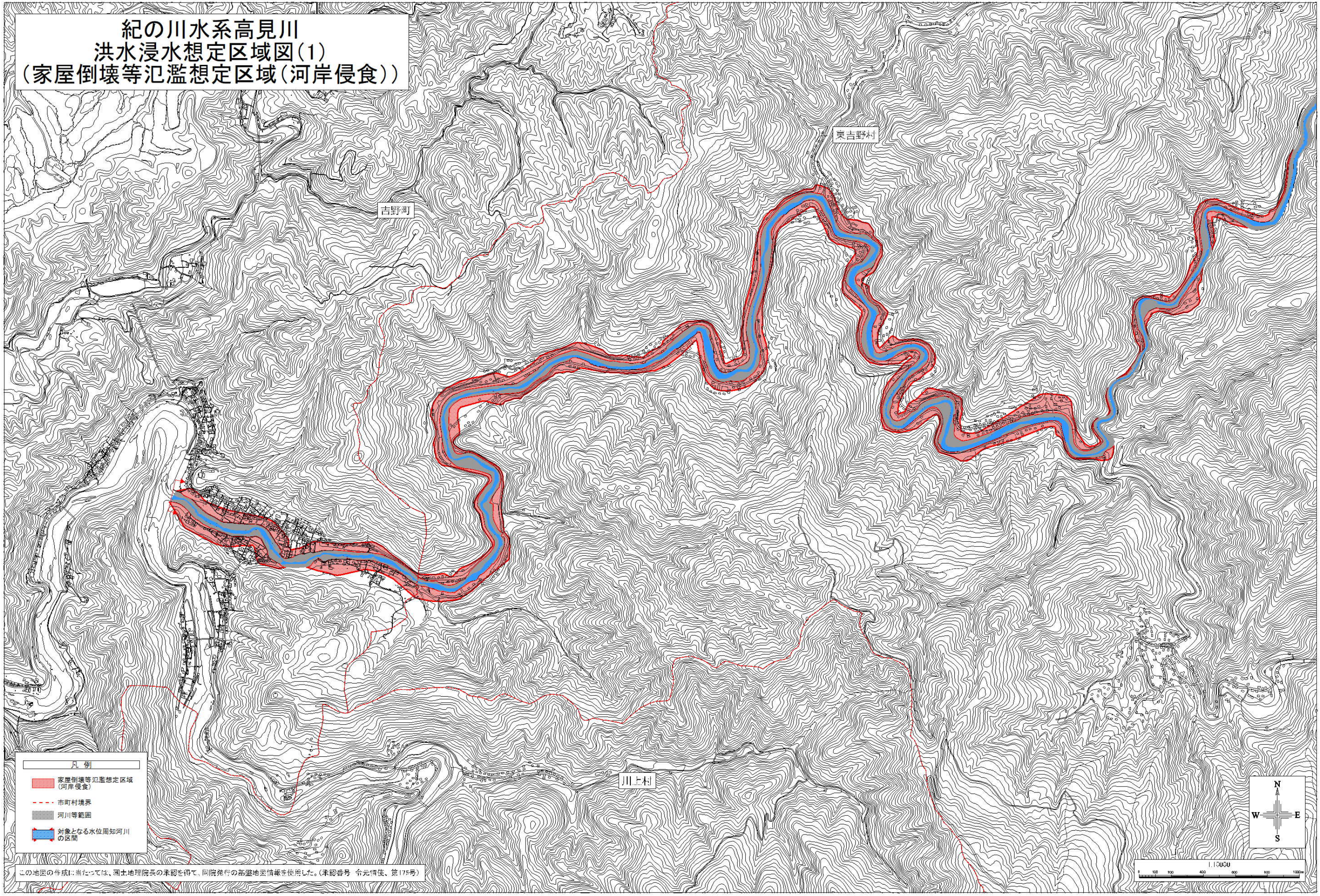


紀の川水系高見川
洪水浸水想定区域図(1)
(家屋倒壊等氾濫想定区域(河岸侵食))



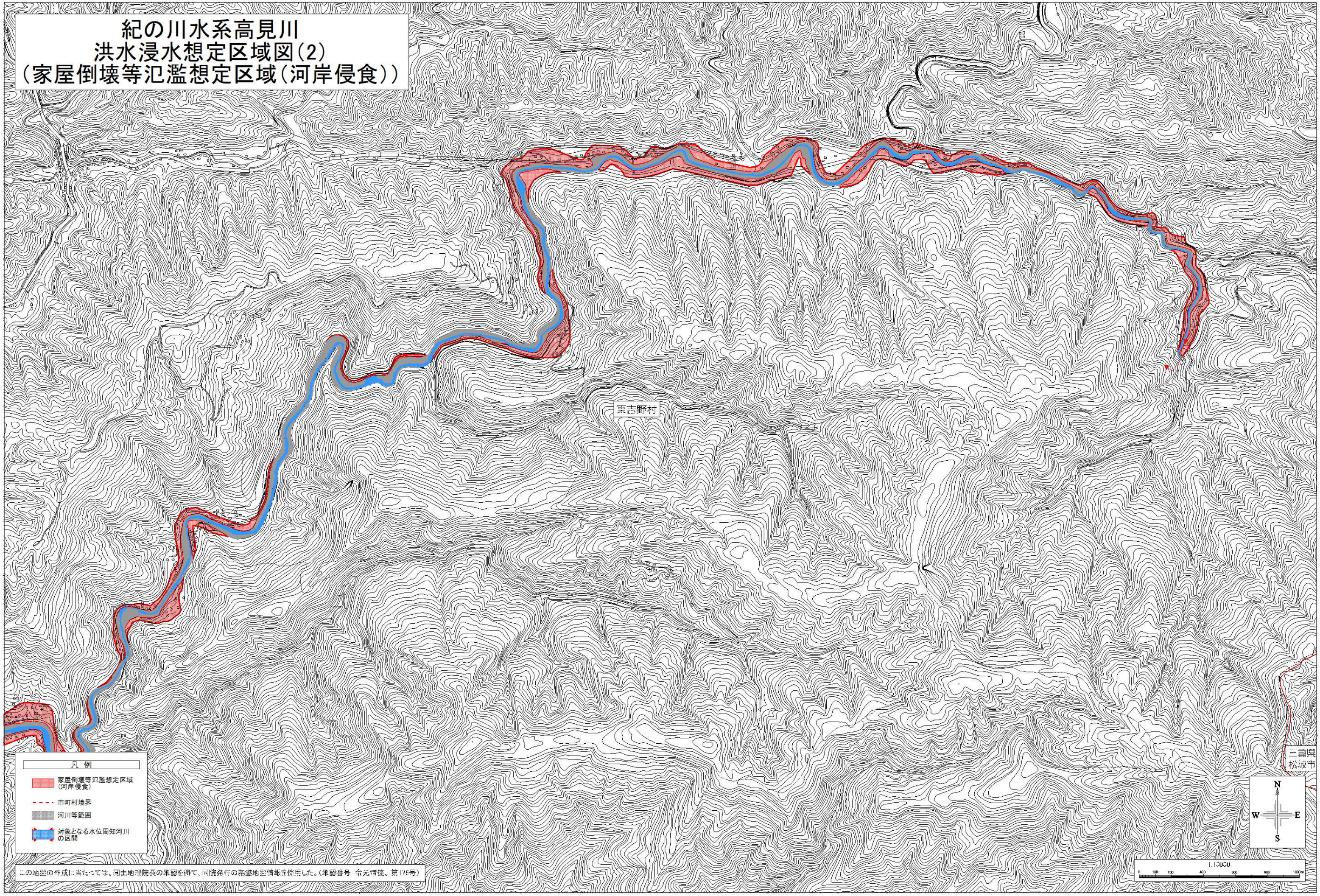
- 凡例
- 家屋倒壊等氾濫想定区域 (河岸侵食)
 - 市町村境界
 - 河川等範囲
 - 対象となる水位周知河川の区間

この地図の作成に当たっては、国土地理院長の承認を得て、同院発行の基盤地図情報を使用した。(承認番号 令元備使、第175号)

1:15000


0 100 200 400 600 800 1000m

紀の川水系高見川
洪水浸水想定区域図(2)
(家屋倒壊等氾濫想定区域(河岸侵食))



- 凡例
- 家屋倒壊等氾濫想定区域(河岸侵食)
 - 市町村境界
 - 河川等範囲
 - 対象となる水位周知河川の区間

この地図の作成に当たっては、国土地理院長の承認を得て、同院発行の基盤地図情報等を参照した。(承認番号 令元備使、第175号)



三島市
松江市