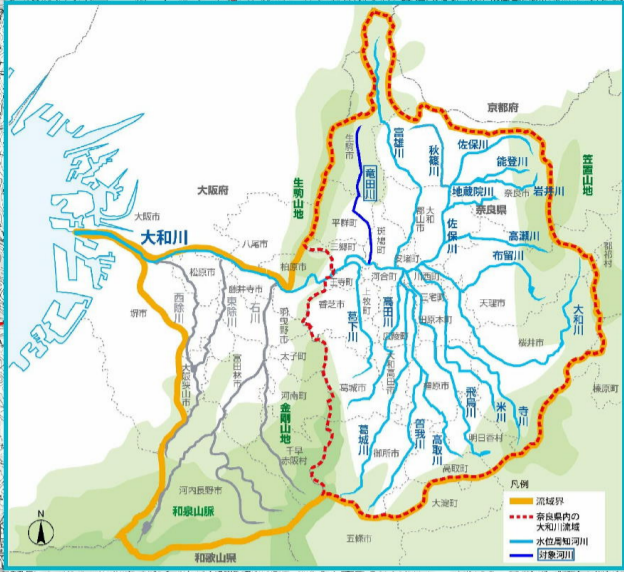



大和川水系竜田川 洪水浸水想定区域図 (浸水継続時間)

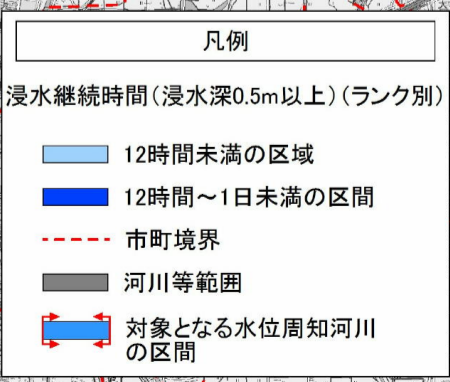


1 説明文

- (1) この図は、大和川水系竜田川について、水防法の規定に基づき浸水継続時間を表示した図面です。
- (2) この浸水継続時間は、公表時点の竜田川の河道及び洪水調節施設の整備状況を勘案して、想定最大規模降雨に伴う洪水により竜田川が氾濫した場合の浸水の状況をシミュレーションにより予測したものです。
- (3) なお、このシミュレーションの実施にあたっては、支川の決壊による氾濫、シミュレーションの前提となる降雨を超える規模の降雨による氾濫、高潮及び内水による氾濫等を考慮していませんので、この想定される浸水継続時間が実際の浸水継続時間と異なる場合や、浸水継続時間が明示されていない区域においても浸水が発生する場合があります。

2 基本事項等

- (1) 作成主体 奈良県土木マネジメント部河川課
- (2) 公表年月日 平成31年3月26日
- (3) 告示番号 奈良県告示第485号
- (4) 根拠法令 水防法（昭和24年法律第193号）第14条第2項
- (5) 対象となる水位周知河川
大和川水系竜田川（実施区間：左岸 生駒市俣口町183番地先から大和川への合流点まで、右岸 生駒市俣口町182番地先から大和川への合流点まで）
- (6) 算出の前提となる降雨 大和川流域の12時間総雨量316mm
- (7) 関係市町村 生駒市、平群町、斑鳩町



この地図の作成に当たっては、国土地理院長の承認を得て、同院発行の基礎地図情報を使用した。(承認番号 平30情使、第841号)