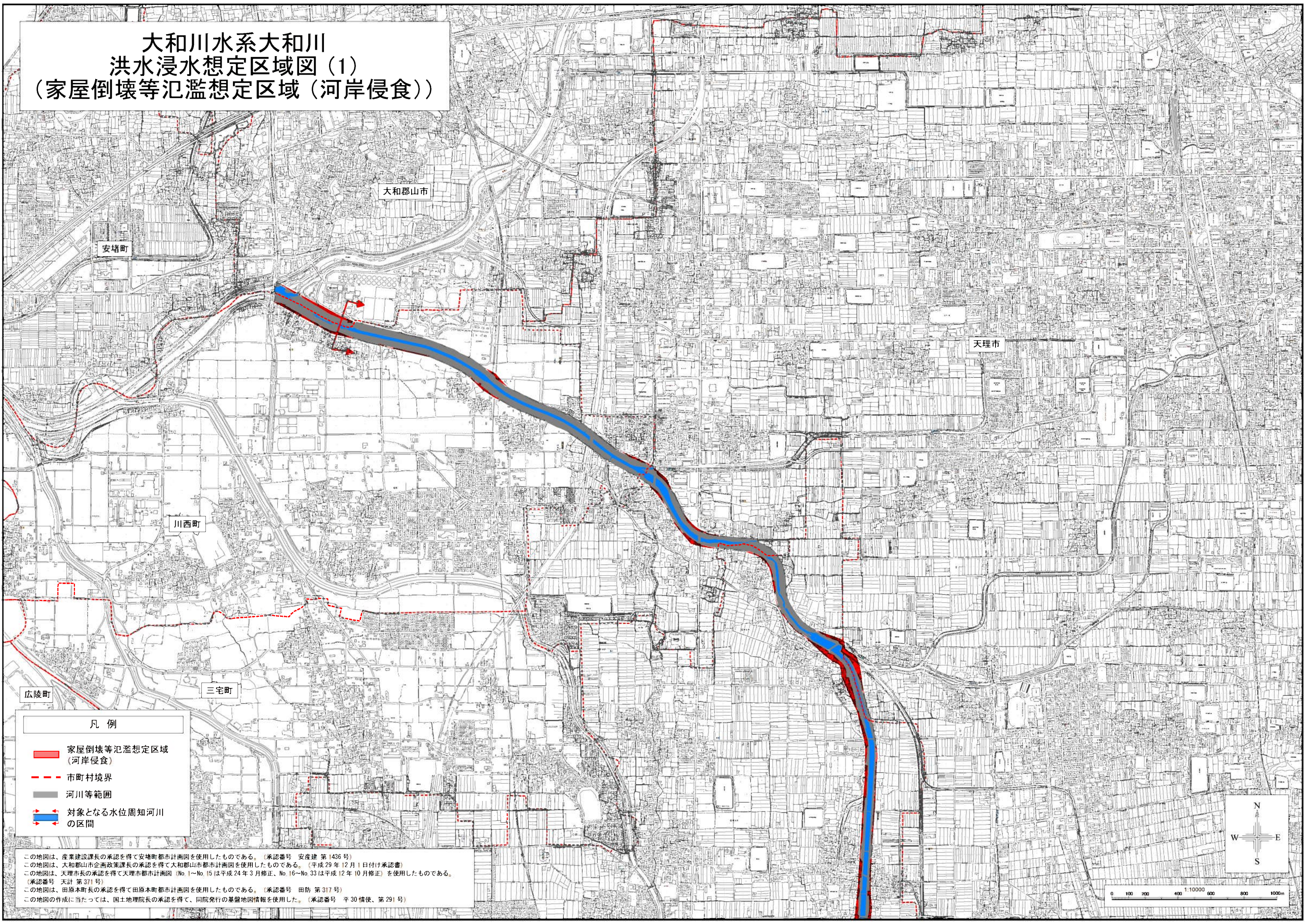


# 大和川水系大和川 洪水浸水想定区域図(1) (家屋倒壊等氾濫想定区域(河岸侵食))



大和郡山市

安堵町

天理市

川西町

広陵町

三宅町

## 凡例

- 家屋倒壊等氾濫想定区域  
(河岸侵食)
- 市町村境界
- 河川等範囲
- 対象となる水位周知河川  
の区間

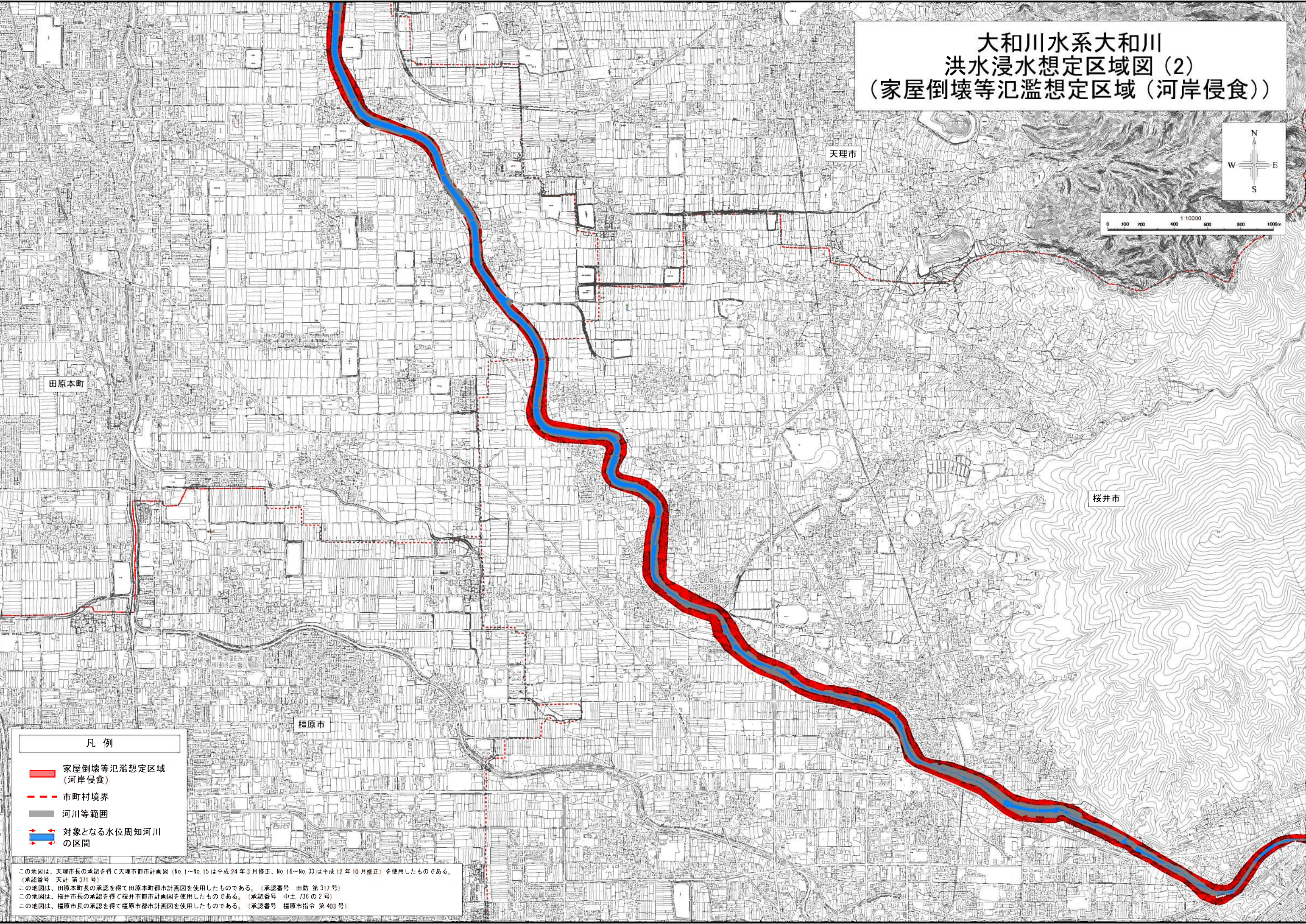


この地図は、産業建設課長の承認を得て安堵町都市計画図を使用したものである。(承認番号 安産建 第1436号)  
この地図は、大和郡山市企画政策課長の承認を得て大和郡山市都市計画図を使用したものである。(平成29年12月1日付承認書)  
この地図は、天理市長の承認を得て天理市都市計画図(No.1~No.15は平成24年3月修正、No.16~No.33は平成12年10月修正)を使用したものである。  
(承認番号 天計 第371号)  
この地図は、田原本町長の承認を得て田原本町都市計画図を使用したものである。(承認番号 田防 第317号)  
この地図の作成に当たっては、国土地理院長の承認を得て、同院発行の基礎地図情報を使用した。(承認番号 平30情使、第291号)

0 100 200 400 600 800 1000m  
1:10000





# 大和川水系大和川 洪水浸水想定区域図(2) (家屋倒壊等氾濫想定区域(河岸侵食))



- 凡例
- 家屋倒壊等氾濫想定区域(河岸侵食)
  - 市町村境界
  - 河川等範囲
  - 対象となる水位周知河川の区間

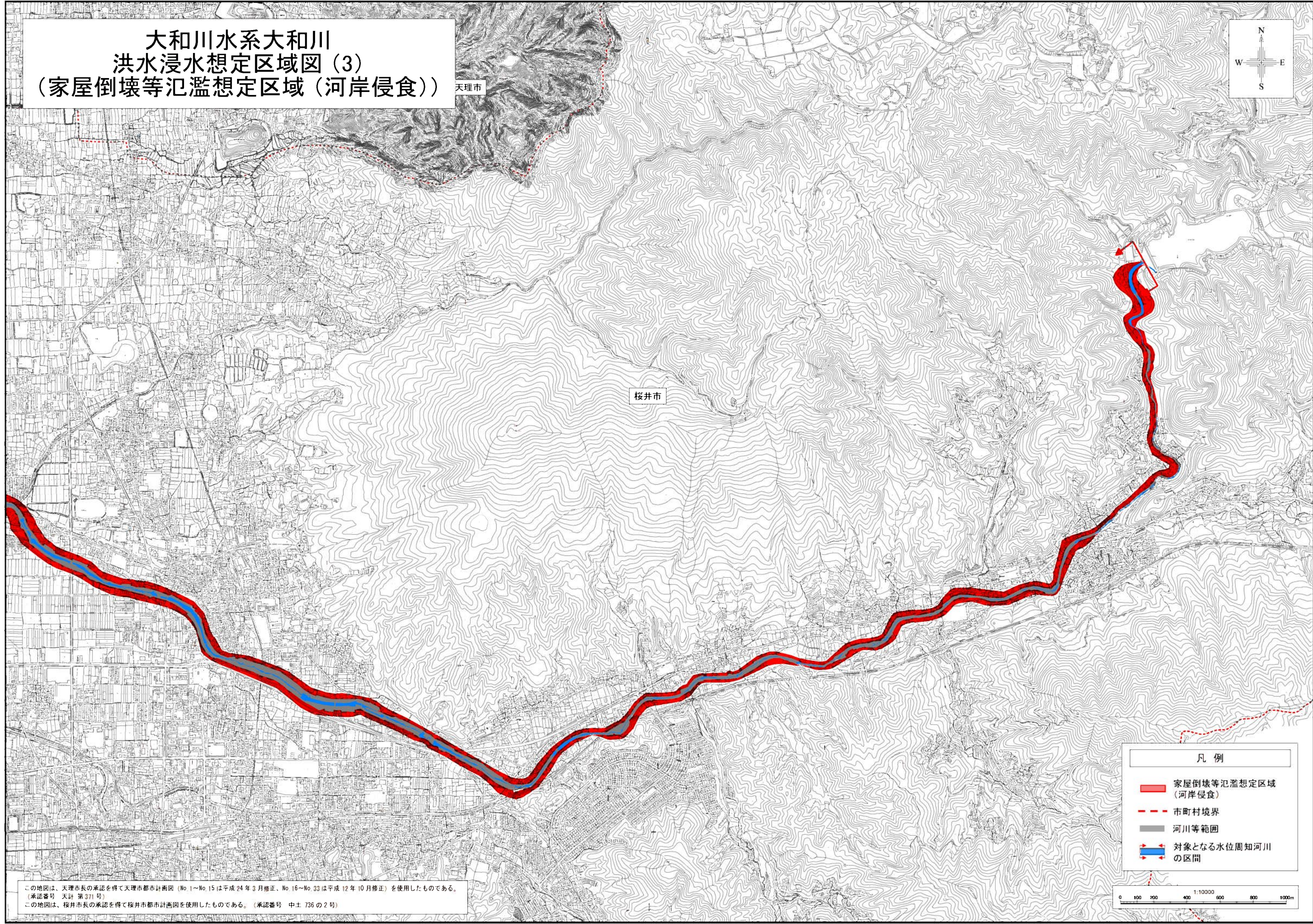
この地図は、天理市長の承認を得て天理市都市計画図(No.1~No.15は平成24年3月修正、No.16~No.33は平成12年10月修正)を使用したものである。(承認番号 天計 第371号)  
この地図は、田原本町長の承認を得て田原本町都市計画図を使用したものである。(承認番号 田防 第317号)  
この地図は、桜井市長の承認を得て桜井市都市計画図を使用したものである。(承認番号 中土 736の2号)  
この地図は、橿原市長の承認を得て橿原市都市計画図を使用したものである。(承認番号 橿原市指令 第403号)



# 大和川水系大和川 洪水浸水想定区域図(3) (家屋倒壊等氾濫想定区域(河岸侵食))

天理市

桜井市



- 凡例
- 家屋倒壊等氾濫想定区域(河岸侵食)
  - 市町村境界
  - 河川等範囲
  - 対象となる水位周知河川の区間

この地図は、天理市長の承認を得て天理市都市計画図(No.1~No.15は平成24年3月修正、No.16~No.33は平成12年10月修正)を使用したものである。(承認番号 天計 第371号)  
この地図は、桜井市長の承認を得て桜井市都市計画図を使用したものである。(承認番号 中土 736の2号)

0 100 200 400 600 800 1000m  
1:10000