

# 台風第9号について

(暴風やうねりを伴った高波、高潮に厳重に警戒、土砂災害、低い土地の浸水、河川の増水や氾濫に警戒)

令和2年8月31日12時00分

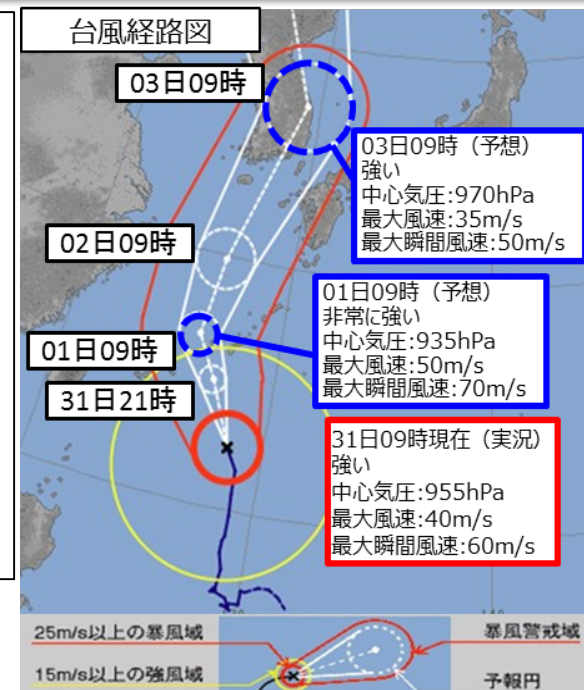
<気象概況> 大型で強い台風第9号は、沖縄の南にあって北へ進んでいる。今後、発達しながら北上し、9月1日にかけて非常に強い勢力で沖縄地方・奄美地方に接近する。その後は東シナ海を北上して次第に進路を東寄りに変えて、2日から3日にかけて非常に強い勢力を維持して西日本に接近するおそれ。

<暴風、高波> 沖縄地方と奄美地方では、早いところで31日夜のはじめ頃から暴風となって、1日にかけて猛烈な風が吹き、海上では次第に大しけとなり、31日夜から2日にかけてうねりを伴った猛烈なしけとなる見込み。台風の北上に伴い、九州南部では1日から海上は大しけとなり、2日から3日にかけて西日本は暴風や猛烈なしけとなるおそれ。

<大雨> 沖縄地方と奄美地方では台風本体や台風周辺の雨雲がかかり、31日夜から1日にかけて、雷を伴った非常に激しい雨や猛烈な雨が降り、大雨となる見込み。西日本では2日から3日にかけて大雨のおそれ。

<高潮> 沖縄地方では台風の接近と大潮の時期が重なるため、1日にかけて潮位が高くなる見込み。奄美地方では1日に、九州南部と九州北部地方では2日から3日にかけて潮位が高くなるおそれ。

<警戒事項> 沖縄地方と奄美地方では、台風接近に伴う暴風やうねりを伴った高波、高潮に厳重に警戒、土砂災害、低い土地の浸水、河川の増水や氾濫に警戒。落雷や竜巻等の激しい突風に注意。西日本では2日から3日を中心に暴風や高波に警戒し、大雨や高潮にも警戒・注意。最新の台風や大雨に関する情報等に留意。

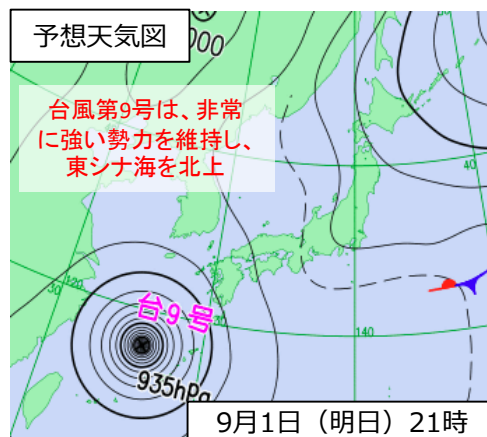
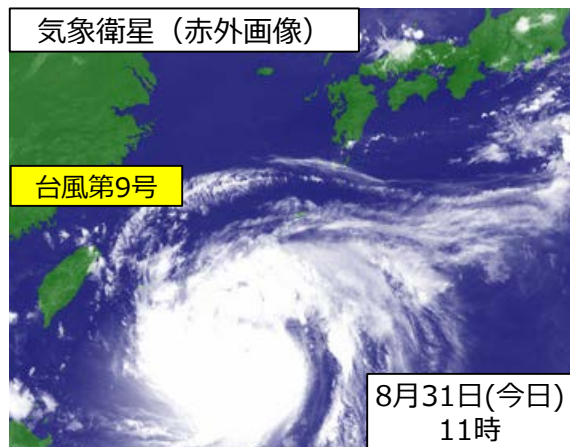


	最大風速 (最大瞬間風速)	波の高さ
九州南部	25~29 (35~45)	11
奄美地方	30 (45)	11
沖縄地方	50 (70)	13

9月2日にかけて予想される風と波 単位: m/s, m

	1日12時までの 24時間雨量	2日12時までの 24時間雨量
九州北部地方	50	100~200
九州南部	60	200~300
奄美地方	150	200~300
沖縄地方	300	200~300

予想される24時間雨量 (多い所) 単位: ミリ



日	時	31日 12~18	18~6	1日 6~24	2日	3日	4日
中国地方	暴風						
	波浪						
四国地方	暴風						
	波浪						
九州北部地方	大雨						
	暴風						
	高潮						
九州南部	大雨						
	暴風						
	高潮						
奄美地方	大雨						
	暴風						
	波浪						
沖縄地方	大雨						
	暴風						
	波浪						

大雨、暴風、波浪、高潮の警報級となる可能性のある期間  
(●可能性がある、■可能性が高い)