

報道資料

令和 2年10月 7日

奈良県 県土マネジメント部 道路建設課
事業第一係
主幹 小松 順
Tel (0742) 27-7498 (内線4146)
奈良県 県土マネジメント部 奈良土木事務所
工務課
課長 川端 伸幸
Tel (0742) 23-8032 (内線30)

一般国道25号（福住工区）の部分供用

1. 概要

令和2年10月9日に一般国道25号（福住工区）が部分供用となります。

一般国道25号（福住工区）は福住小学校の通学路に指定されていますが、歩道が無く、児童の安全確保が不十分な状況でした。また、幅員が狭隘で乗用車の対向が困難であり、車両の通行に支障をきたしていました。

本工区を整備することにより、狭隘区間を解消し、通行の安全確保と、交通の円滑化に寄与します。

2. 供用日

- ・令和2年10月9日（金）

3. 今回供用する区間

- ・一般国道25号(福住工区)
区間:天理市福住町
供用延長:L=120m
標準幅員:W=9.75m



一般国道25号 福住工区

令和2年10月9日に一般国道25号(福住工区)が部分供用となります。

一般国道25号(福住工区)は福住小学校の通学路に指定されていますが、歩道がなく、児童の安全確保が不十分な状況でした。また、幅員が狭隘で乗用車の対向が困難であり、車両の通行に支障をきたしていました。

本工区を整備することにより、狭隘区間を解消し、通行の安全確保と、交通の円滑化に寄与します。

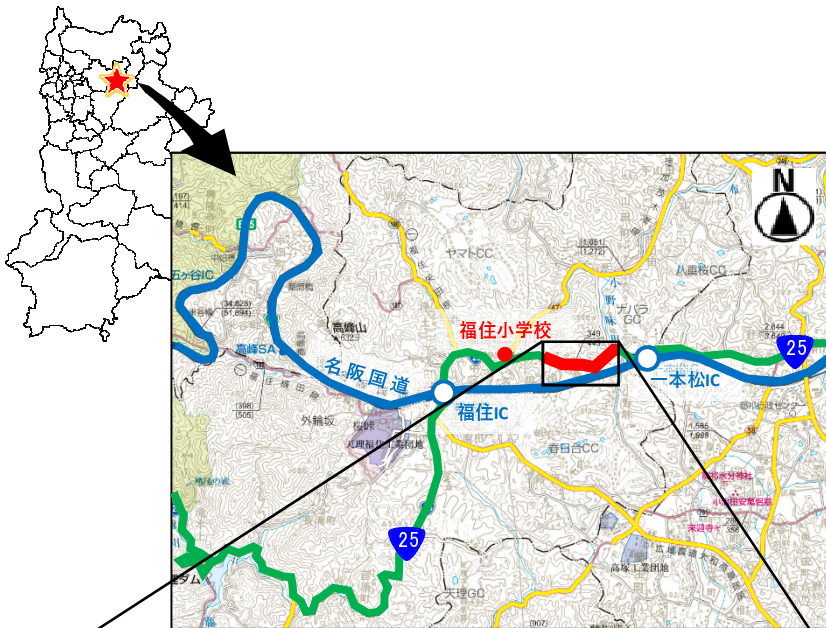
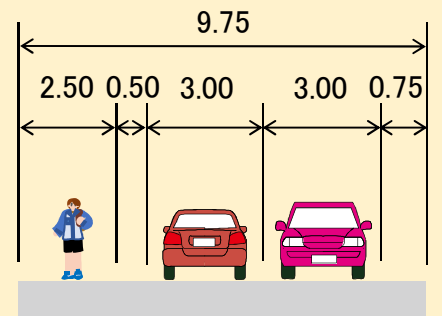
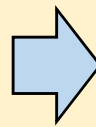
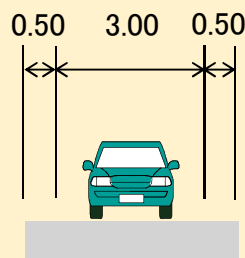
開 通 日: 令和2年10月9日

開 通 区 間: 天理市福住町

延 長: $L=120\text{m}$

標準幅員: $W=9.75\text{m}$

◆標準断面図



「国土地理院発行の5万分1地形図を複製」



至 名阪国道一本松IC
至 名阪国道福住IC

整備前



至 名阪国道一本松IC
至 名阪国道福住IC

整備後

