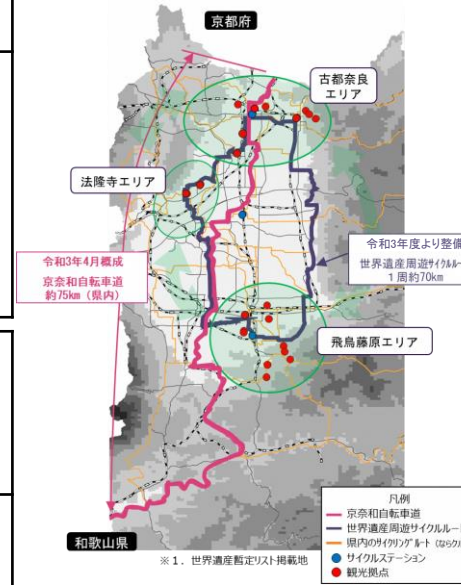


措置	内容	措置	内容
1	広域的な周遊観光サイクルルートの整備推進	2 1	自転車通勤の促進
2	農村周遊自転車ルートの整備	2 2	自転車に乗り始める際の親子交通安全教室の開催
3	奈良県自転車利用ネットワークづくりガイドライン（H23.7）の改定	2 3	教職員向けの交通安全教室等の開催
4	サイクルステーションの整備（中町「道の駅」他）	2 4	自動車教習場における教育の実施
5	サイクルステーションの利用促進	2 5	高齢者向けの安全教室の実施
6	サイクリートレイン等の実施に向けた検討	2 6	地域交通安全活動推進委員等による指導啓発活動の推進
7	自転車を利用した周遊観光を支える拠点施設の充実を図るため、認定の推進	2 7	交通安全に関する指導技術の向上
8	レンタサイクルへの支援	2 8	自転車安全利用五則の活用等による通行ルールの周知
9	タンDEM自転車の解禁	2 9	ヘルメット着用促進に向けた広報啓発
1 0	自転車マップの作成	3 0	交通安全意識向上を図る広報啓発
1 1	自転車観光などの情報発信の充実	3 1	自転車運転者講習制度の着実な運用
1 2	奈良の特性を活かしたサイクルイベントの開催	3 2	市町村の実施する自転車の安全対策の実施に向けた支援
1 3	まちづくり連携協定に基づく自転車施策の推進	3 3	ドライバーに対する安全啓発の実施
1 4	まちづくり連携協定に基づく無電柱化に合わせた自転車通行空間整備の推進	3 4	公務員に対するルールの遵守の徹底
1 5	公共用地へのサイクルポート設置支援	3 5	自転車損害賠償責任保険等への加入の周知
1 6	鉄道駅周辺へのサイクルポート設置に向けた鉄道会社への働きかけ	3 6	道路標識・道路標示・信号機の適切な設置・運用
1 7	市町村版自転車活用推進計画（自転車ネットワーク計画）等の策定支援	3 7	自転車専用通行帯での駐停車禁止の規制の実施
1 8	地域内の自転車通行空間の整備推進	3 8	違法駐車の積極的な取締り
1 9	奈良県道路の整備に関する条例（県道の構造の技術的基準）の改正	3 9	駐車監視員による違法車両の確認
2 0	生活道路におけるゾーン30などによる安全対策の実施	4 0	自転車指導啓発重点地区、路線における重点的な取締りの実施

奈良県自転車活用推進計画に位置づけた措置の取組状況と今後の取組内容（案）について

担当課：道路建設課

措置 1	広域的な周遊観光サイクルートの整備推進
内容	<ul style="list-style-type: none"> 京奈和自転車道、世界遺産周遊サイクルート等の整備を推進する。 京奈和自転車道は、京都・和歌山と連携して取り組む、京都・嵐山から和歌山港に至る全長180kmの広域サイクルート。令和3年4月につながる。 世界遺産周遊サイクルートは、世界遺産等県内の観光地を周遊する広域的な自転車ルート。令和3年度から事業に着手。
令和3年度	<ul style="list-style-type: none"> 京奈和自転車道が、京都嵐山から和歌山港までつながる。令和3年4月供用開始：奈良市西九条町～大和郡山市下三橋町（1.2km）、川西町保田（0.1km） 京奈和自転車道の走行環境改善のため、中和工区（三宅町）の工事を実施。 世界遺産周遊サイクルートの案内誘導サイン等の詳細設計を実施。
令和4年度	<ul style="list-style-type: none"> 京奈和自転車道の走行環境改善のため、中和工区（三宅町）の工事を実施。 世界遺産周遊サイクルートの案内誘導サイン等の詳細設計を実施。 世界遺産周遊サイクルートの案内誘導サイン等の工事に着手。
令和5年度以降	<ul style="list-style-type: none"> 京奈和自転車道の中和工区（三宅町）の工事を完了予定。 自転車利用者の声を聞きながら、京奈和自転車道の走行環境の改善を実施予定。 令和7年度の完成に向けて、世界遺産周遊サイクルートの案内誘導サイン等の工事を推進。



（整備前）



（整備後）



▲（左）世界遺産周遊サイクルートのイメージ
（右）京奈和自転車道の整備状況（大和郡山市）

具体的な取組	R 2	R 3	R 4	R 5	R 6	R 7以降
京奈和自転車道	概成に向けた整備	概成	京奈和自転車道の走行環境の改善			
世界遺産周遊サイクルート	統一的な仕様等の検討	設計	世界遺産周遊サイクルートの整備の推進			

奈良県自転車活用推進計画に位置づけた措置の取組状況と今後の取組内容（案）について

担当課：農村振興課

措置 2	農村周遊自転車ルート整備
内容	<ul style="list-style-type: none"> 県内の豊かな歴史文化資源や農村景観・農地を活用した、都市農村交流を促進する農村周遊自転車ルート整備を推進する（令和元年度に休憩施設や案内板、道路整備が概成）。
令和3年度	<ul style="list-style-type: none"> 道の駅（レスティ唐古・鍵）で施設利用者数調査実施。 PRパンフレットやHP等を通じた利用促進。
令和4年度	<ul style="list-style-type: none"> PRパンフレットやHP等を通じた利用促進。
令和5年度以降	<ul style="list-style-type: none"> PRパンフレットやHP等を通じた利用促進。 道の駅（レスティ唐古・鍵）で施設利用者数調査実施予定。 休憩施設や農業関連施設周辺でのイベント等の検討。




▲休憩施設 明日香村稲渕

具体的な取組	R 2	R 3	R 4	R 5	R 6	R 7以降
農村周遊自転車ルート整備	R 1 概成					
農村周遊自転車ルートの整備の効果検証	手法検討	施設利用者数調査		施設利用者数調査		
農村周遊自転車ルートの広報	PRパンフレットやHP等を通じた広報					


奈良県自転車活用推進計画に位置づけた措置の取組状況と今後の取組内容（案）について

担当課：道路建設課

措置3	奈良県自転車利用ネットワークづくりガイドライン（H23.7）の改定
内容	<ul style="list-style-type: none"> 安全・快適でわかりやすい自転車利用ネットワークを構築するため、近年の自転車施策の変化等を踏まえ、平成23年7月に策定された「奈良県自転車利用ネットワークづくりガイドライン」について、改定を行う。
令和3年度	<ul style="list-style-type: none"> 国土交通省・警察庁による「安全で快適な自転車利用環境創出ガイドライン（H28.7）」改定の動きを確認。
令和4年度	<ul style="list-style-type: none"> 国土交通省・警察庁による「安全で快適な自転車利用環境創出ガイドライン（H28.7）」改定の動きを確認。
令和5年度以降	<ul style="list-style-type: none"> 国土交通省・警察庁による「安全で快適な自転車利用環境創出ガイドライン（H28.7）」改定の動きを確認。



▲奈良県自転車ネットワークづくりガイドライン（H23年7月作成 奈良県）



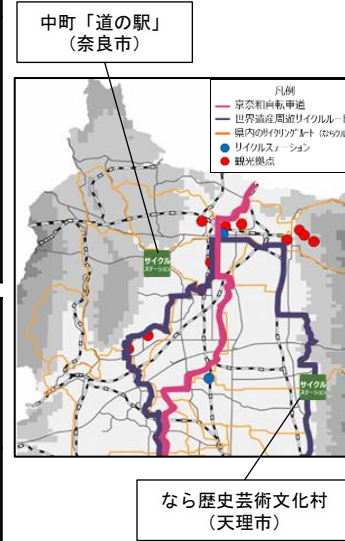
◀安全で快適な自転車利用環境創出ガイドライン（H28年7月作成 国土交通省・警察庁）

具体的な取組	R 2	R 3	R 4	R 5	R 6	R 7以降
奈良県自転車ネットワークづくりガイドラインの改定		<div style="border: 2px solid blue; padding: 10px; display: inline-block;"> <p style="font-weight: bold; font-size: 1.2em;">国の動きを確認</p> </div>				

奈良県自転車活用推進計画に位置づけた措置の取組状況と今後の取組内容（案）について

担当課：道路建設課

措置 4	サイクルステーションの整備（中町「道の駅」他）
内容	<ul style="list-style-type: none"> 中町「道の駅」やなら歴史芸術文化村の整備にあわせて、サイクルステーションの整備を推進する。
令和3年度	<ul style="list-style-type: none"> 【中町「道の駅」】建築基本実施設計、造成工事着手。 【なら歴史芸術文化村】シャワーやサイクルラックを備えたサイクルステーションが入る交流にぎわい棟を整備。なら歴史芸術文化村開村（令和4年3月21日）。
令和4年度	<ul style="list-style-type: none"> 【中町「道の駅」】造成・建築工事。 【なら歴史芸術文化村】広報・PRの実施。
令和5年度以降	<ul style="list-style-type: none"> 【中町「道の駅」】建築・舗装工事（令和5年度末オープン予定）。 【なら歴史芸術文化村】広報・PRの実施。



▲ (左) 位置図
 (右上) 中町「道の駅」レイアウト
 (右下) なら歴史芸術文化村

具体的な取組	R 2	R 3	R 4	R 5	R 6	R 7以降
中町「道の駅」のサイクルステーションの整備	設計	設計・造成工事	造成・建築工事	建築・舗装工事	オープン	広報・PRの実施
なら歴史芸術文化村のサイクルステーションの整備	整備		開村	広報・PRの実施		

奈良県自転車活用推進計画に位置づけた措置の取組状況と今後の取組内容（案）について

担当課：道路建設課

措置 5	サイクルステーションの利用促進
内容	<ul style="list-style-type: none"> サイクルステーションの利用を促すため、情報発信の充実・強化を推進する。



令和3年度	<ul style="list-style-type: none"> なら歴史芸術文化村開村（令和4年3月21日）。 サイクルステーションを掲載した京奈和自転車道サイクリングマップを、ならクル・サポーター（飲食店、宿泊施設等）等で配布。 ホームページでPR。
令和4年度	<ul style="list-style-type: none"> サイクルステーションを掲載した京奈和自転車道サイクリングマップを、ならクル・サポーター（飲食店、宿泊施設等）等で配布。 ホームページの改修にあわせて、サイクルステーションの情報を充実。
令和5年度以降	<ul style="list-style-type: none"> サイクルステーションを掲載した京奈和自転車道サイクリングマップ・（仮称）奈良県サイクリングマップを、ならクル・サポーター（飲食店、宿泊施設等）等で配布予定。 ホームページでPR。

- ▲県内のサイクルステーション
 (左上) 県立橿原公苑ジョギング&サイクリングステーション
 (右上) 平城宮跡歴史公園 天平みはらし館
 (下) まほろば健康パーク スイムピア奈良

具体的な取組	R 2	R 3	R 4	R 5	R 6	R 7以降
情報発信の充実・強化	サイクリングマップ、HPでPR					

奈良県自転車活用推進計画に位置づけた措置の取組状況と今後の取組内容（案）について

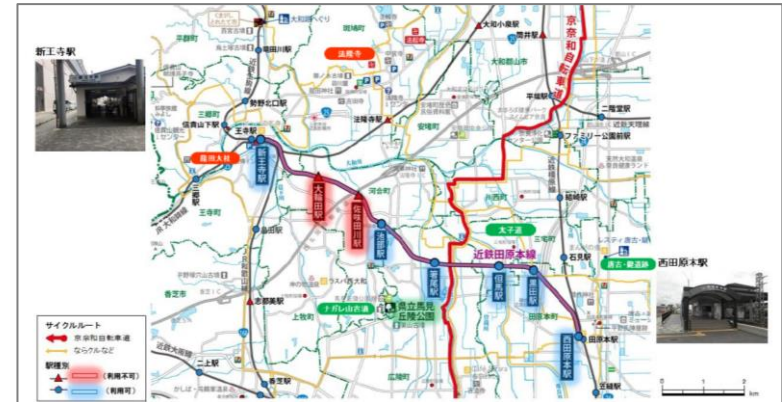
担当課：道路建設課

措置 6	サイクルトレイン等の実施に向けた検討
内容	<ul style="list-style-type: none"> 他府県のサイクルトレイン等に関する事例を収集し、実施スキームの検討を行う。 鉄道駅における自転車との連携方策の検討を行う。



▲近鉄田原本線で実施の様子（R4.4）

令和3年度	<ul style="list-style-type: none"> 全国のサイクルトレインの事例を収集。 鉄道事業者（JR、近鉄）へヒアリングを実施。 近鉄がサイクルトレインの実施に向けて検討。 候補となる沿線自治体とサイクルトレインの実施に向けた意見交換を実施。
令和4年度	<ul style="list-style-type: none"> 近鉄田原本線で近鉄、県、近隣各町が連携してサイクルトレインを運行。 春：令和4年4月9日～4月17日 秋：令和4年9月17日～12月11日 他路線での実施に向けて、近鉄と調整。
令和5年度以降	<ul style="list-style-type: none"> 近鉄田原本線で令和5年4月中旬より、通年運行の予定。 他路線での実施に向けて、近鉄と調整。



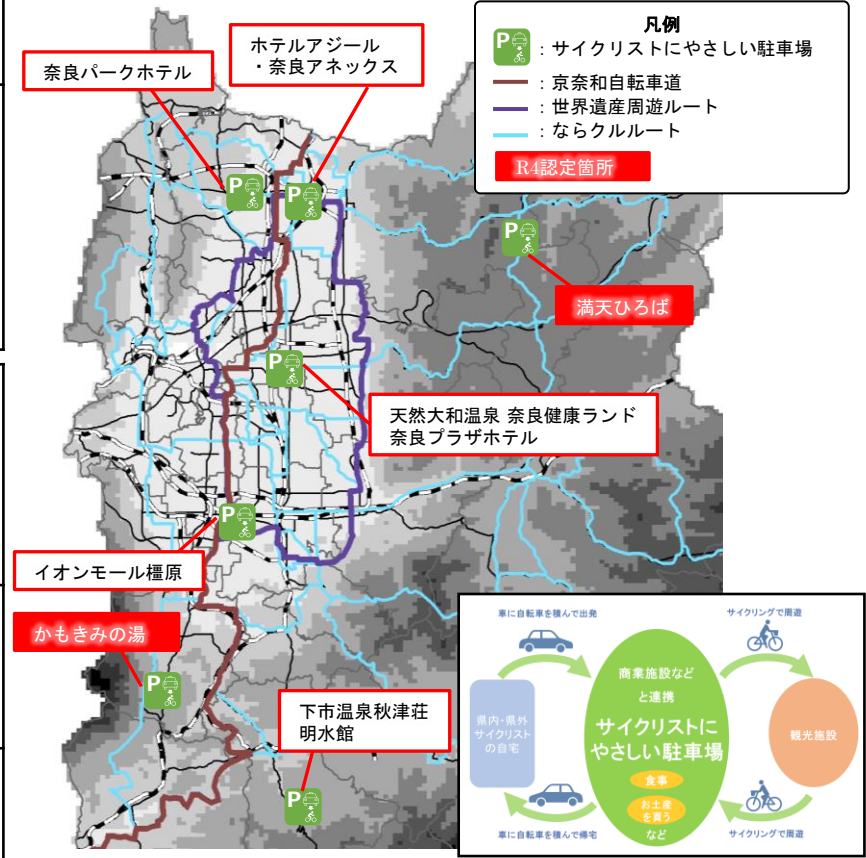
▲近鉄田原本線周辺図（新王寺駅～西田原本駅）

具体的な取組	R 2	R 3	R 4	R 5	R 6	R 7以降
サイクルトレイン等の実施に向けた検討		検討	近鉄等と調整			
近鉄田原本線サイクルトレイン			実施	実施	通年運行	

奈良県自転車活用推進計画に位置づけた措置の取組状況と今後の取組内容（案）について

措置 7	自転車を利用した周遊観光を支える拠点施設の充実を図るため、認定の推進
内容	<ul style="list-style-type: none"> 車で来られる県外・県内のサイクリストの利便性向上を図るため、大型商業施設などと連携し、サイクリストにやさしい駐車場の認定を推進する。 「自転車の休憩所」「サイクリストにやさしい宿」等の施設認定を推進するとともに、自転車を利用した周遊観光を支える拠点施設の充実を検討する。
令和3年度	<ul style="list-style-type: none"> 「サイクリストにやさしい駐車場」の認定制度を開始。 ならクル・サポーター認定制度（自転車の休憩所、サイクリストにやさしい宿、サイクリストにやさしい駐車場）の啓発。 ※認定施設数（令和4年3月末時点） 自転車の休憩所：177（+3）施設 サイクリストにやさしい宿：61（+5）施設 サイクリストにやさしい駐車場：5施設
令和4年度	<ul style="list-style-type: none"> ならクル・サポーター認定制度の啓発。 ※認定施設数（令和5年2月末時点） 自転車の休憩所：187（+10）施設 サイクリストにやさしい宿：56（-5）施設 サイクリストにやさしい駐車場：7（+2）施設
令和5年度以降	<ul style="list-style-type: none"> ならクル・サポーター認定制度の啓発。

担当課：道路建設課



▲サイクリストにやさしい駐車場 位置図

具体的な取組	R 2	R 3	R 4	R 5	R 6	R 7以降
自転車の休憩所、サイクリストにやさしい宿の認定の推進	認定制度の啓発					
サイクリストにやさしい駐車場の認定の推進	認定要件の検討	認定制度の啓発				

奈良県自転車活用推進計画に位置づけた措置の取組状況と今後の取組内容（案）について

担当課：道路建設課



レンタルサイクル

奈良県内でレンタルサイクルを行っている場所を紹介します。

奈良県がサポートしているレンタルサイクルポート

- 奈良県では、暮らした地区の観光協会やNPO法人などのポートに自転車を貸し出し、レンタルサイクルの拠点をサポートしています。

一般のレンタルサイクルポート

- 一般のレンタルサイクルポートになります。

下記のマップ及び一覧よりお探し頂けます。
レンタルサイクルの一覧はこちら

▲奈良県自転車利用総合案内サイトのレンタルサイクル紹介ページ

措置 8	レンタサイクルへの支援
内容	<ul style="list-style-type: none"> 自転車による周遊促進に向けてレンタサイクルポートの場所及びサービス内容の情報発信を行い、レンタサイクルの支援を検討する。
令和3年度	<ul style="list-style-type: none"> ホームページでレンタサイクルをPR。 ホームページで生駒市観光協会のe-bikeのレンタサイクルの情報を掲載。
令和4年度	<ul style="list-style-type: none"> ホームページでレンタサイクルをPR。 ホームページ改修にあわせて掲載ページをリニューアル。
令和5年度以降	<ul style="list-style-type: none"> ホームページでレンタサイクルをPR。 ホームページで県内レンタサイクルの情報を随時更新。

具体的な取組	R 2	R 3	R 4	R 5	R 6	R 7以降
レンタサイクルへの支援	HPでPR					

奈良県自転車活用推進計画に位置づけた措置の取組状況と今後の取組内容（案）について

担当課：交通企画課

措置 9	タンデム自転車の解禁
内容	<ul style="list-style-type: none"> タンデム自転車の公道走行の解禁に向けて検討する。（令和2年4月解禁）
令和3年度	<ul style="list-style-type: none"> タンデム自転車にかかる啓発・交通安全教育チラシを掲示、配布するなど同車の安全利用の呼び掛けを実施。
令和4年度	<ul style="list-style-type: none"> タンデム自転車にかかる啓発・交通安全教育チラシを掲示、配布するなど同車の安全利用の呼び掛けを実施。
令和5年度以降	<ul style="list-style-type: none"> タンデム自転車にかかる啓発・交通安全教育チラシを掲示、配布するなど同車の安全利用の呼び掛けを実施。



▲ (左) 県内警察署の掲示板にチラシを掲示
(右) タンデム自転車の安全利用を呼び掛けるチラシ

具体的な取組	R 2	R 3	R 4	R 5	R 6	R 7以降
タンデム自転車の解禁と安全利用の啓発	解禁	街頭活動等で安全利用を啓発				

奈良県自転車活用推進計画に位置づけた措置の取組状況と今後の取組内容（案）について

担当課：道路建設課、観光プロモーション課

措置10	自転車マップの作成
内容	<ul style="list-style-type: none"> 自転車利用者にとって有益な情報を掲載したマップの作成を検討する。
令和3年度	<ul style="list-style-type: none"> 京奈和自転車道サイクリングマップを、ならクル・サポーター（飲食店、宿泊施設等）等で配布。 京奈和自転車道サイクリングマップの増刷（1万部）。 京奈和自転車道サイクリングマップ改訂版の作成（1万部）。 なら自転車遊歩（桜井⇔飛鳥、奈良⇔大和郡山）の作成・配布（各1万部）。 なら自転車遊歩改訂版（桜井⇔飛鳥、奈良⇔大和郡山）の作成（計3万部）。
令和4年度	<ul style="list-style-type: none"> 京奈和自転車道サイクリングマップ改訂版の増刷（1万部）。 なら自転車遊歩の配布。 「（仮称）サイクリングマップなら」の作成。
令和5年度以降	<ul style="list-style-type: none"> 京奈和自転車道サイクリングマップの配布。 なら自転車遊歩の配布。 「（仮称）サイクリングマップなら」の配布。



▲京奈和自転車道サイクリングマップ（左）
なら自転車遊歩（右）

具体的な取組	R 2	R 3	R 4	R 5	R 6	R 7以降
京奈和自転車道サイクリングマップ	作成・配布					
なら自転車遊歩		作成・配布				
（仮称）サイクリングマップなら			作成・配布			

奈良県自転車活用推進計画に位置づけた措置の取組状況と今後の取組内容（案）について

担当課：道路建設課、スポーツ振興課



▲YouTube動画



▲（左）奈良県自転車利用総合案内サイトの京奈和自転車道紹介ページ
（右）「サイクルフォトシェアin奈良」公式HP

措置 1 1	自転車観光などの情報発信の充実
内容	<ul style="list-style-type: none"> ホームページの更新等により、奈良のサイクリングの魅力を国内外に発信するとともに、自転車利用者にとって有益な情報の掲載を推進する。
令和3年度	<ul style="list-style-type: none"> ホームページで京奈和自転車道の概成に関する情報やサイクリストにやさしい駐車場などの情報を更新。 秋のサイクルシーズンに合わせて、Instagramを活用した「サイクルフォトシェアin奈良」を10月から12月まで開催し、自転車ならではの奈良の魅力を発信。 県内サイクリングコースを実際に自転車で走った動画をホームページやYouTube等で配信（YouTube動画再生回数：約6,600回 令和4年2月15日時点）。
令和4年度	<ul style="list-style-type: none"> 春・秋のサイクルシーズンに「サイクルフォトシェアin奈良」を開催。（春：4月～7月、秋：9月～12月） ホームページ「奈良県自転車利用総合案内サイト」の改修。 ホームページの改修にあわせて、「パーク&サイクリング」「ホットスポット」など、おすすめのルートやスポットを紹介。 県内のサイクリングコースを実際に自転車で走った動画をホームページやYouTube等で配信（YouTube動画再生回数：約8,500回 令和5年2月7日時点）。
令和5年度以降	<ul style="list-style-type: none"> Instagramアカウント「@cycle.nara」を活用した情報発信について検討予定。 県内のサイクリングコースを実際に自転車で走った動画の配信を引き続き実施。

具体的な取組	R 2	R 3	R 4	R 5	R 6	R 7以降
奈良県自転車利用総合案内サイト等で情報発信の充実	随時更新		HP改修	随時更新		
サイクルフォトシェアin奈良の開催 「@cycle.nara」を活用した情報発信の検討		開催	開催	開催	検討	開催予定
サイクリングコースの動画を作成・配信	作成	配信				

奈良県自転車活用推進計画に位置づけた措置の取組状況と今後の取組内容（案）について

担当課：道路建設課、スポーツ振興課



▲「ツアー・オブ・奈良・まほろば」の開催の様子



▲「大和川サイクル月間」のチラシ

措置12	奈良の特性を活かしたサイクルイベントの開催
内容	<ul style="list-style-type: none"> 美しい風景や歴史的な景観、文化財をはじめとする多くの観光資源を活かしたイベントの開催を推進する。 広域的な連携も視野に入れたスポーツツーリズムの実施を検討する。
令和3年度	<ul style="list-style-type: none"> 「モバイルグランfondin奈良・吉野」の開催支援（R3.4～R4.2）。（参加者数:662名） 新型コロナウイルス感染拡大防止のため、「ツアー・オブ・奈良・まほろば」、「ヒルクライム大台ヶ原since2001」は中止。 秋のサイクルシーズンに合わせて、Instagramを活用し「サイクルフォトシェアin奈良」を10月から12月まで開催し、自転車ならではの奈良の魅力を発信。（投稿数：680件、2021秋終了時点フォロワー数：499人） 奈良市、田原本町、明日香村、吉野町が、スマホの位置情報を利用した「ライドアラウンドinなら」を11月に開催。（参加者数：283名）
令和4年度	<ul style="list-style-type: none"> 「モバイルグランfondin奈良・吉野」の開催支援（R4.4～R4.12）。（参加者数:967名） 「ツアー・オブ・奈良・まほろば」の開催支援（8月）。（参加者数：218名） 新型コロナウイルス感染拡大防止のため、「ヒルクライム大台ヶ原since2001」は中止。 奈良県、大阪府、大和川周辺自治体、国土交通省が連携して「大和川サイクル月間」を開催（R4.10.23～11.30）。（参加者数：265人） 「サイクルフォトシェアin奈良」をサイクルシーズンに合わせて開催。（投稿数：春488件・秋1,002件、2022秋終了時点フォロワー数：1,196人） 「ライドアラウンドinなら」を10～11月に開催。（参加者数：402名）
令和5年度以降	<ul style="list-style-type: none"> 「モバイルグランfondin奈良・吉野」、「ツアー・オブ・奈良・まほろば」、「ヒルクライム大台ヶ原since2001」の開催支援予定。 大和川サイクル月間を開催予定。

具体的な取組	R 2	R 3	R 4	R 5	R 6	R 7以降
山岳グランfondin吉野 モバイルグランfondin奈良・吉野	中止	開催支援		開催支援（予定）		
ツアー・オブ・奈良・まほろば	中止		開催支援	開催支援（予定）		
ヒルクライム大台ヶ原since2001	中止			開催支援（予定）		
大和川サイクル月間			開催	開催（予定）		

奈良県自転車活用推進計画に位置づけた措置の取組状況と今後の取組内容（案）について

担当課：道路建設課

措置 1 3	まちづくり連携協定に基づく自転車施策の推進
内容	<ul style="list-style-type: none"> 自転車施策に取り組んでいく市町村を拡大させていくとともに、既にまちづくり連携協定に自転車施策を位置づけている市町村については、奈良県の自転車活用推進に向け、協働しながらプロジェクト実施を推進する。
令和3年度	<ul style="list-style-type: none"> 連携協定で自転車施策を位置づけた市町村と協働し自転車施策を推進。 <ul style="list-style-type: none"> ・広陵町 竹取公園周辺地区 基本計画策定（令和3年7月30日） ・斑鳩町 法隆寺およびJR法隆寺駅周辺地区 基本構想策定（令和3年9月29日）
令和4年度	<ul style="list-style-type: none"> 連携協定で自転車施策を位置づけた市町村と協働し自転車施策を推進。 <ul style="list-style-type: none"> ・五條市 五條中心市街地地区 基本計画（令和4年4月更新）
令和5年度以降	<ul style="list-style-type: none"> 連携協定で自転車施策を位置づけた市町村と協働し自転車施策を推進。

市町村	地区	自転車施策の位置づけ
広陵町	竹取公園周辺地区 基本計画(R3.7.30)	<ul style="list-style-type: none"> ・自転車通行帯の整備 ・竹取公園エントランス部を改修し、一部駐車場、サイクルポート及びバスの乗入れ場として活用
斑鳩町	法隆寺および JR法隆寺駅周辺地区 基本構想 (R3.9.29)	<ul style="list-style-type: none"> ・自動車でのアクセス性向上及び、歩行者、自転車での利便性と安全性の向上
五條市	五條中心市街地地区 基本計画(R4.4更新)	<ul style="list-style-type: none"> ・周遊の促進及び魅力ある空間づくりのため、自転車の活用に向けた検討、イベント実施やサイクリングコースの整備等

▲令和3年度、令和4年度に策定した基本構想、基本計画における自転車施策の位置づけ

具体的な取組	R 2	R 3	R 4	R 5	R 6	R 7以降
まちづくり連携協定に基づく自転車施策の推進	<div style="border: 2px solid blue; padding: 10px; display: inline-block;"> 市町村と協働で自転車施策を推進 </div>					

奈良県自転車活用推進計画に位置づけた措置の取組状況と今後の取組内容（案）について

担当課：道路建設課

措置 1 4	まちづくり連携協定に基づく無電柱化に合わせた自転車通行空間整備の推進
内容	<ul style="list-style-type: none"> まちづくり連携協定に基づく無電柱化を推進していくとともに、無電柱化の実施路線においては道路空間を活用した自転車通行空間の整備を検討する。
令和3年度	-
令和4年度	-
令和5年度以降	<ul style="list-style-type: none"> まちづくり連携協定に基づく無電柱化の実施路線で、道路空間を活用した自転車通行空間の整備を市町村と連携し、検討。



▲整備イメージ（福岡県大牟田市の整備事例）

具体的な取組	R 2	R 3	R 4	R 5	R 6	R 7以降
まちづくり連携協定に基づく無電柱化に合わせた自転車通行空間の整備の推進				市町村と連携して整備を検討		

奈良県自転車活用推進計画に位置づけた措置の取組状況と今後の取組内容（案）について

担当課：道路建設課

措置 1 5	公共用地へのサイクルポート設置支援
内容	<ul style="list-style-type: none"> 公園や県有施設内の空きスペース等、公共用地へのサイクルポート設置について支援を行う。
令和3年度	<ul style="list-style-type: none"> 公共用地にサイクルポートを設置している事例を収集。 県内のシェアサイクル事業者にヒアリング。
令和4年度	<ul style="list-style-type: none"> 国による「シェアサイクルガイドライン（仮）」の策定状況を確認。 県内のシェアサイクル事業者と公共用地でのサイクルポート設置の協議。
令和5年度以降	<ul style="list-style-type: none"> 国による「シェアサイクルガイドライン（仮）」の策定状況を確認。 県内のシェアサイクル事業者と公共用地でのサイクルポート設置の協議。

岡山市コミュニティサイクル「ももちゃり」

▼石山公園

▼岡山市役所



出典：岡山市コミュニティサイクル運営本部HP

具体的な取組	R 2	R 3	R 4	R 5	R 6	R 7以降
公共用地へのサイクルポート設置支援		事例収集・ヒアリング	事業者と協議			

奈良県自転車活用推進計画に位置づけた措置の取組状況と今後の取組内容（案）について

担当課：道路建設課

措置 1 6	鉄道駅周辺へのサイクルポート設置に向けた鉄道会社への働きかけ
内容	<ul style="list-style-type: none"> 鉄道事業者と連携して、鉄道駅周辺におけるサイクルポートの設置を促進していく。
令和3年度	<ul style="list-style-type: none"> 鉄道駅周辺にサイクルポートを設置している事例を収集。 県内のシェアサイクル事業者にヒアリング。
令和4年度	<ul style="list-style-type: none"> 国による「シェアサイクルガイドライン（仮）」の策定状況を確認。 県内のシェアサイクル事業者と鉄道駅周辺へのサイクルポート設置の協議。
令和5年度以降	<ul style="list-style-type: none"> 国による「シェアサイクルガイドライン（仮）」の策定状況を確認。 県内のシェアサイクル事業者と鉄道駅周辺へのサイクルポート設置の協議。 鉄道駅周辺へのサイクルポート設置に向けて、鉄道事業者に働きかけを予定。

鹿児島市コミュニティサイクル「かごりん」

▼鹿児島中央駅西口

▼鹿児島駅前



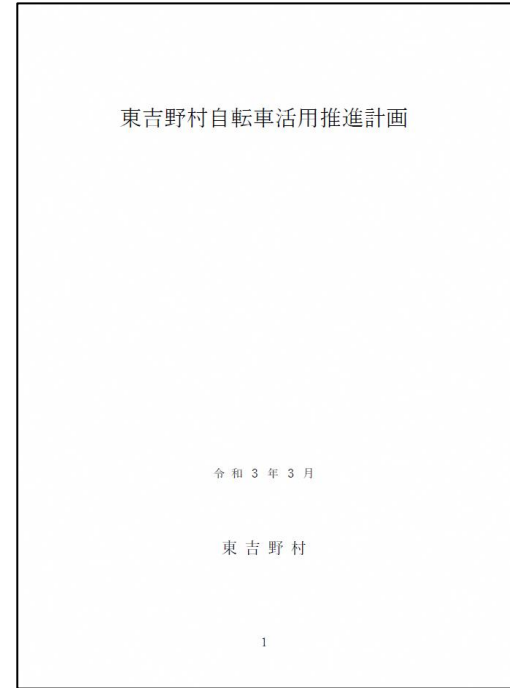
出典：かごりんHP

具体的な取組	R 2	R 3	R 4	R 5	R 6	R 7以降
鉄道駅周辺へのサイクルポート設置に向けた鉄道事業者への働きかけ		事例収集・ヒアリング	事業者と協議し、働きかけ			

奈良県自転車活用推進計画に位置づけた措置の取組状況と今後の取組内容（案）について

担当課：道路建設課

措置17	市町村版自転車活用推進計画（自転車ネットワーク計画）等の策定支援
内容	<ul style="list-style-type: none"> 市町村版自転車活用推進計画（自転車ネットワーク計画）の策定促進に向け、「安全で快適な自転車利用環境創出ガイドライン」や「地方版自転車活用推進計画策定の手引き」を各市町村へ周知するとともに、県内の自転車施策に関する情報を提供し、計画策定の支援を行う。
令和3年度	<ul style="list-style-type: none"> 市町村へ、機会があるごとに策定を啓発。
令和4年度	<ul style="list-style-type: none"> 市町村へ、機会があるごとに策定を啓発。
令和5年度以降	<ul style="list-style-type: none"> 市町村へ、機会があるごとに策定を啓発。 五條市、御所市、葛城市、宇陀市、平群町、安堵町、高取町、広陵町、河合町が策定予定。



▲東吉野村自転車活用推進計画

具体的な取組	R 2	R 3	R 4	R 5	R 6	R 7以降
市町村への計画策定支援	東吉野村策定	計画策定啓発				

奈良県自転車活用推進計画に位置づけた措置の取組状況と今後の取組内容（案）について

担当課：道路建設課

措置 1 8	地域内の自転車通行空間の整備推進
内容	<ul style="list-style-type: none"> 「安全で快適な自転車利用環境創出ガイドライン」に基づいた、自転車通行空間の整備を行う。



▲ 県道矢田寺線（大和郡山市）整備後の状況

令和3年度	<ul style="list-style-type: none"> 矢羽根型路面標示等の自転車通行空間整備を実施（県道戸毛久米線（橿原市））。
令和4年度	<ul style="list-style-type: none"> 道路路肩の側溝改修等の自転車通行空間整備を実施（県道橿原神宮公苑線（橿原市））。
令和5年度以降	<ul style="list-style-type: none"> 矢羽根型路面標示等の自転車通行空間整備を実施予定（県道橿原神宮公苑線（橿原市））。 自転車通行空間の整備箇所を検討。



▲ 県道戸毛久米線（橿原市）整備後の状況

具体的な取組	R 2	R 3	R 4	R 5	R 6	R 7以降
自転車通行空間の整備	矢田寺線	戸毛久米線	橿原神宮公苑線	整備箇所の検討・整備		

奈良県自転車活用推進計画に位置づけた措置の取組状況と今後の取組内容（案）について

担当課：道路建設課

措置19	奈良県道路の整備に関する条例（県道の構造の技術的基準）の改正
内容	<ul style="list-style-type: none"> 自転車に関する道路構造令の改正に伴い、奈良県道路の整備に関する条例の見直しを行う。
令和2年度	<ul style="list-style-type: none"> 「自転車通行帯」を新たに規定した「奈良県道路の整備に関する条例」を改正（令和2年7月10日施行）。



▲自転車通行帯のイメージ

具体的な取組	R 2	R 3	R 4	R 5	R 6	R 7以降
「奈良県道路の整備に関する条例」の改正	改正 (7月10日)					

奈良県自転車活用推進計画に位置づけた措置の取組状況と今後の取組内容（案）について

担当課：交通規制課、道路保全課

措置 20	生活道路におけるゾーン30などによる安全対策の実施
内容	<ul style="list-style-type: none"> 自動車の速度抑制や通過交通の進入抑制を図る「ゾーン30」の整備や、ハンプ等の物理的デバイスの設置など、ハードとソフト両面から交通安全対策を実施する。
令和3年度	<ul style="list-style-type: none"> 道路管理者である奈良市へ働きかけを行い連携し、奈良市内にゾーン30を「南永井地区」・「五条1丁目地区」に整備（県下49、50箇所目）。 ゾーン30区域（奈良女子大学周辺地区）内の一般県道谷田奈良線（奈良市法蓮町地内）において、9月21日～10月20日の1か月間、段差を設けることで車両の速度を抑制する『スムーズ横断歩道（仮設ハンプ）』を設置する社会実験を実施し、住民アンケート・効果検証を実施。
令和4年度	<ul style="list-style-type: none"> 道路管理者である田原本町へ働きかけを行い連携し、田原本町内に技術基準を満たす物理的デバイスの一種であるスムーズ横断歩道を県下初整備。 道路管理者である大和高田市へ働きかけを行い連携し、大和高田市内に区域の低速度規制と物理的デバイスを適切に組み合わせたゾーン30プラス「松塚地区」を県下初整備。 ゾーン30プラス整備計画（奈良女子大学周辺地区）を策定予定。 一般県道谷田奈良線の物理的デバイス設置工事に着手予定。
令和5年度以降	<ul style="list-style-type: none"> 「安全・安心の確保のための奈良県基本計画（R4.4）」に示すKPI指標「低速度規制と物理的デバイスの整備箇所数12箇所」の達成に向け、道路管理者等の関係機関に働きかけを推進。 一般県道谷田奈良線のカラー舗装・路面標示等の安全対策を実施予定。



▲一般県道谷田奈良線（奈良市法蓮町）のスムーズ横断歩道（仮設ハンプ）設置（令和3年度）

具体的な取組	R 2	R 3	R 4	R 5	R 6	R 7以降
ゾーン30の整備	整備		低速度規制と物理的デバイスの整備箇所数12箇所の達成に向けた働きかけの推進			
物理的デバイスの整備		谷田奈良線				