

令和3年秋期の取組内容(案)

1. 令和3年秋期の取組内容(案)

取組内容(案)

ぐるっとバス (P.2)

○鉄道駅から奈良公園や平城宮跡などの中心市街地内の観光施設を結ぶ交通手段

■全ルート

- ・通年の土日祝に加え、次の時期は毎日運行（なら燈花会、正倉院展）
- ・奈良マラソン実施予定日：12月第2日曜日（12月12日）は終日運休
- ・年末年始：12月31日、1月1日～1月3日は終日運休

■大宮通りルート・奈良公園ルート：

- ・「氷室神社・国立博物館」停留所のスキップ運行試行（年間）

■大宮通りルート：

- ・10月23日～11月28日の土日祝は、大仏殿前駐車場で折り返し運行
- ・10月23日～11月28日の土日祝は、近鉄奈良駅止まりのバスを宮跡庭園まで運行
- ・平城宮跡南側に建設中の「奈良めぐり平城宮跡前駐車場」の供用開始に合わせ、「朱雀門ひろば前」停留所の位置及びルート変更

木簡型一日乗車券 (P.4)

○公共交通による奈良中心市街地の観光周遊促進策として、奈良市街地内のバスが一日乗り放題となる「木簡型一日乗車券」を販売

■次の期間に販売

■販売場所は5箇所

- ・近鉄奈良駅（9月18日～11月28日の土日祝及び正倉院展期間の平日）
- ・JR奈良駅（9月18日～11月28日の土日祝及び正倉院展期間の平日）
- ・P&R奈良市役所駐車場（10月23日～11月28日の土日祝）
- ・P&R国道24号高架下駐車場（10月23日～11月28日の土日祝）
- ・奈良県コンベンションセンター（通年）

P&R (パーク&ライド)(P.5)

○交通渋滞の緩和のため、P&R無料駐車場を開設
○「ぐるっとバス」「レンタサイクル」「木簡型一日乗車券」と合わせ、中心市街地での観光周遊を促進

■次の期間に実施

【無料】

- ・奈良市役所駐車場（10月23日～11月28日の土日祝）
※期間中、奈良市役所が新型コロナウイルスのワクチン接種会場となる場合は中止
※レンタサイクルは中止
- ・国道24号高架下駐車場（10月23日～11月28日の土日祝）

【有料】

- ・奈良市営JR奈良駅駐車場（期間指定なし）
- ・奈良県コンベンションセンター駐車場（期間指定なし）

秋のP&R キャンペーン(P.6)

○P&R駐車場の利用平準化と利用促進によるマイカー流入抑制を図るためキャンペーンを実施

■木簡型一日乗車券を駐車場利用者に自動車1台あたり最大3枚進呈

- ・奈良県コンベンションセンター駐車場（11月3日,6日,7日）
- ・市営JR奈良駅駐車場（11月3日,6日,7日）

※新型コロナウイルスの影響により、取組内容を変更する可能性あり

2.ぐるっとバスに関する運行概要

運行概要

運行ルート	大宮通りルート	奈良公園ルート	若草山麓ルート
運行時間	9時～17時	9時～17時	10時20分～17時
運行間隔	土日祝：15分、平日：30分	土日祝：15分、平日：運休	
運賃	1乗車100円(小学生以上)		
備考	秋の観光シーズン(10/23～11/28)の土日祝は、奈良公園内道路が混雑するため、大宮通りルートは大仏殿前駐車場で折り返し運行及び近鉄奈良駅止まりのバスを宮跡庭園まで運行 「氷室神社・国立博物館」停留所を通常スキップ運行 平城宮跡南側に建設中の「奈良めぐり平城宮跡前駐車場」の供用開始に合わせ、「朱雀門ひろば前」停留所の位置及びルート変更		



大宮通りルートは、秋の観光シーズンの土日祝に大仏殿前駐車場で折り返し運行

停留所位置及びルート変更
大宮通りルート
※JR奈良駅西口は経由しません

図. ぐるっとバスの運行概要 (令和3年秋期)

2.ぐるっとバスに関する運行概要

運行予定日

- ・ 8月以降の運行日数：大宮通りルート：238日、奈良公園ルート：91日、若草山麓ルート91日を予定
- ・ 通年の土日祝日に加え、**なら燈花会**、**正倉院展期間**の平日は毎日、**土日祝ダイヤ**で運行
- ・ **10月23日～11月28日**の土日祝（★印の日）は、大宮通りルートを大仏殿前駐車場で折り返し運行
- ・ 奈良マラソン実施日（12月12日）は、全ルート終日運休
- ・ 12月31日、1月1日～1月3日は、全ルート終日運休

日付	1	2	3	4	5	6	7	8	9	10	11	12	13	14	15	16	17	18	19	20	21	22	23	24	25	26	27	28	29	30	31	
8月	日	月	火	水	木	金	土	日	月	火	水	木	金	土	日	月	火	水	木	金	土	日	月	火	水	木	金	土	日	月	火	
大宮通り	○	○	○	○	○	○	○	○	○	○	○	○	○	○	○	○	○	○	○	○	○	○	○	○	○	○	○	○	○	○	○	
奈良公園	○																															
若草山麓	○																															
イベント	なら燈花会(予定)																															
運行日数	大宮通り 31日間							奈良公園 16日間							若草山麓 16日間																	
9月	日	月	火	水	木	金	土	日	月	火	水	木	金	土	日	月	火	水	木	金	土	日	月	火	水	木	金	土	日	月	火	
大宮通り	○	○	○	○	○	○	○	○	○	○	○	○	○	○	○	○	○	○	○	○	○	○	○	○	○	○	○	○	○	○	○	○
奈良公園																																
若草山麓																																
イベント																																
運行日数	大宮通り 30日間							奈良公園 10日間							若草山麓 10日間																	
10月	日	月	火	水	木	金	土	日	月	火	水	木	金	土	日	月	火	水	木	金	土	日	月	火	水	木	金	土	日	月	火	
大宮通り	○	○	○	○	○	○	○	○	○	○	○	○	○	○	○	○	○	○	○	○	○	○	○	○	○	○	○	○	○	○	○	○
奈良公園																																
若草山麓																																
イベント	23-25天平祭 正倉院展(予定)																															
運行日数	大宮通り 31日間							奈良公園 15日間							若草山麓 15日間																	
11月	日	月	火	水	木	金	土	日	月	火	水	木	金	土	日	月	火	水	木	金	土	日	月	火	水	木	金	土	日	月	火	
大宮通り	○	○	○	○	○	○	○	○	○	○	○	○	○	○	○	○	○	○	○	○	○	○	○	○	○	○	○	○	○	○	○	○
奈良公園																																
若草山麓																																
イベント	正倉院展(予定)																															
運行日数	大宮通り 30日間							奈良公園 15日間							若草山麓 15日間																	

日付	1	2	3	4	5	6	7	8	9	10	11	12	13	14	15	16	17	18	19	20	21	22	23	24	25	26	27	28	29	30	31	
12月	水	木	金	土	日	月	火	水	木	金	土	日	月	火	水	木	金	土	日	月	火	水	木	金	土	日	月	火	水	木	金	
大宮通り	○	○	○	○	○	○	○	○	○	○	○	○	○	○	○	○	○	○	○	○	○	○	○	○	○	○	○	○	○	○	○	
奈良公園																																
若草山麓																																
イベント																																
運行日数	大宮通り 29日間							奈良公園 7日間							若草山麓 7日間																	
1月	日	月	火	水	木	金	土	日	月	火	水	木	金	土	日	月	火	水	木	金	土	日	月	火	水	木	金	土	日	月	火	
大宮通り																																
奈良公園																																
若草山麓																																
イベント																																
運行日数	大宮通り 28日間							奈良公園 9日間							若草山麓 9日間																	
2月	日	月	火	水	木	金	土	日	月	火	水	木	金	土	日	月	火	水	木	金	土	日	月	火	水	木	金	土	日	月	火	
大宮通り	○	○	○	○	○	○	○	○	○	○	○	○	○	○	○	○	○	○	○	○	○	○	○	○	○	○	○	○	○	○	○	○
奈良公園																																
若草山麓																																
イベント	なら環瑠絵(予定)																															
運行日数	大宮通り 28日間							奈良公園 10日間							若草山麓 10日間																	
3月	日	月	火	水	木	金	土	日	月	火	水	木	金	土	日	月	火	水	木	金	土	日	月	火	水	木	金	土	日	月	火	
大宮通り	○	○	○	○	○	○	○	○	○	○	○	○	○	○	○	○	○	○	○	○	○	○	○	○	○	○	○	○	○	○	○	○
奈良公園																																
若草山麓																																
イベント																																
運行日数	大宮通り 31日間							奈良公園 9日間							若草山麓 9日間																	

図. ぐるっとバス運行カレンダー（令和3年8月1日～）

桃色：土日祝ダイヤ
 水色：土日祝ダイヤ
 無色：平日ダイヤ

実施概要

- ・ 販売金額：大人500円・子供250円
- ・ 発行枚数：10,000枚
- ・ 販売場所：
 - 近鉄奈良駅（9月18日～11月28日の土日祝及び正倉院展期間の平日）
 - JR奈良駅（9月18日～11月28日の土日祝及び正倉院展期間の平日）
 - P&R奈良市役所駐車場（10月23日～11月28日の土日祝）
 - P&R国道24号高架下駐車場（10月23日～11月28日の土日祝）
 - 奈良県コンベンションセンター（通年）
- ・ 県産材を使用
- ・ リーフレットは奈良交通のフリー乗車券と統合
- ・ 木簡型一日乗車券ポスター作成



図. 木簡型一日乗車券



図. 木簡型一日乗車券ポスター（令和3年春期）

実施概要

実施予定箇所	奈良市役所駐車場	国道24号高架下駐車場
期間	10月23日～11月28日の土日祝 (14日間)	10月23日～11月28日の土日祝 (14日間)
運営時間	9時～18時	9時～18時
駐車料金	無料	無料
駐車可能台数	150台	158台
備考	奈良市役所が新型コロナウイルスのワクチン接種会場となる場合は中止 レンタサイクルは中止	—

実施予定箇所	奈良市営JR奈良駅駐車場	奈良県コンベンションセンター
期間	期間指定なし	期間指定なし
運営時間	6時～午前0時30分	24時間(但しP&Rの窓口対応時間は 9:00～14:00)
駐車料金	有料 (6時～午前0時30分:20分当り100円 (最大700円)) * 第2駐車場地地下2階のみ最大600円	有料 (8時～24時:30分当り 100円 0時～8時:1時間当り 100円 上限(24時間当り) 1,000円)
駐車可能台数	465台	400台(但しP&R対象は97台)
備考	—	木簡型一日乗車券を1,000円分以上購入した方は駐車料金(1,000円分)を割引



図. P&Rポスター (令和3年春期)

取組概要

- 目的
 - ・対象駐車場の周知を行い、P&R駐車場の利用平準化を図る。
 - ・P&R利用促進によるマイカーの流入抑制を図る。
- 実施日 11月3日(水・祝)、6日(土)、7日(日)の3日間
- 実施時間 9時～14時
- 内容
 - ・対象駐車場をご利用の方に木簡型一日乗車券を自動車1台あたり最大3枚進呈

対象駐車場	奈良県コンベンションセンター	市営JR奈良駅駐車場
駐車料金	P & R利用者無料	有料
キャンペーン対象台数	97台/日	200台/日



課題と対策案

※赤字は新たな取り組み

課題	対策案	
コロナ禍における公共交通分担率の低下	○公共交通利用促進	ぐるっとバスの運行 木簡型一日乗車券の発行 YouTubeでの動画広告配信 ・HP等での情報発信 (公共交通利用促進・渋滞情報) シェアサイクルの広報拡充
奈良公園への流入交通量の増加	○マイカーの需要調整	無料P&R駐車場の開設 有料P&R駐車場でバス乗車券進呈による利用促進 P&R誘導看板設置位置・内容等を最適化
県庁東交差点東側道路の混雑	○混雑要因の排除	ぐるっとバス氷室神社・国立博物館バス停スキップ運行 警備員を配置し、横断歩行者の誘導を試行
駐車場入庫待ちによる周辺道路の渋滞	○混雑要因の排除	登大路駐車場の入庫待ち車両に奈良公園周辺駐車場マップを配布
大宮通り西行き帰宅車両による渋滞悪化	○帰宅経路分散	誘導看板・プラカードによる誘導 (三条通りへ迂回)
	○帰宅時間分散	チラシ・ポスターの配布 (奈良公園周辺駐車場)

背景

道路管理者より看板の削減を求められている

一方で、自動車来訪者へ向けたP&R情報の周知には、「**道路上の看板・横断幕(プラカード)**」が有効

看板の設置状況を確認したうえで、看板設置の考え方を整理し、設置箇所や内容を見直す

→今年度春期に、**看板設置状況調査を実施**

看板設置状況調査

- ・車載カメラを搭載した車両で走行し、看板視認状況を確認
- ・対象路線※におけるP&R駐車場誘導看板及び、自動車来訪者への情報発信を企図した看板を確認

※対象路線:大宮通り東行き、国道24号北行き、国道24号南行き



①左折レーンが存在するため視認性が悪い



②左折レーンが存在するため視認性が悪い



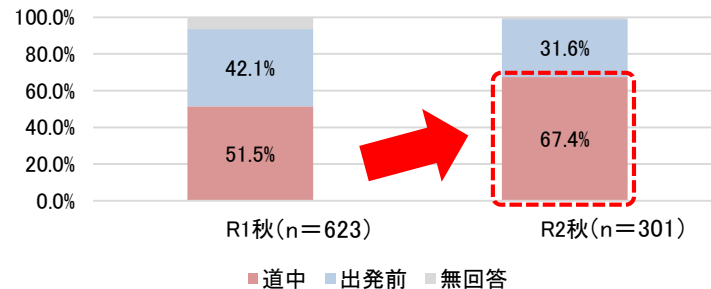
③ゼブラゾーンが存在するため停車車両がある場合に視認性が悪い



④右折レーンへの誘導のタイミングが遅い

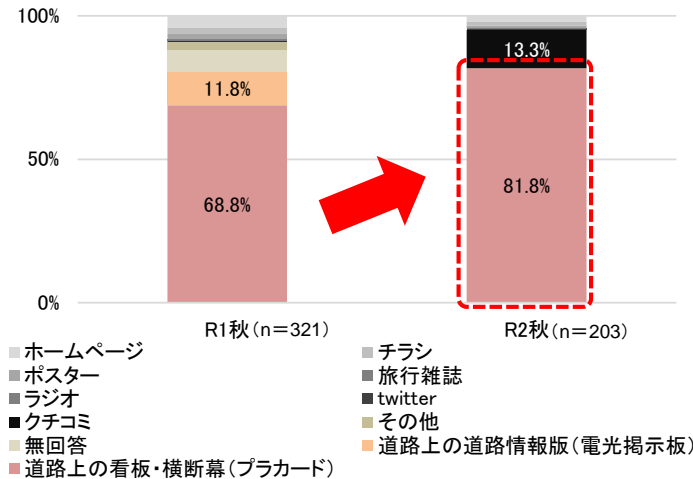
P&Rを知った時期

・知る時期は「道中」が過半数を占める



P&Rを知った媒体

・「道中」で知る媒体として、「道路上の看板・横断幕(プラカード)」が8割を占める



出典:P&R利用者ヒアリング(R2)

- 北行き車線で視認性が低い看板は、**4箇所**(18箇所中)
- 南行き車線で視認性が低い看板は、**3箇所**(11箇所中)
- 国道24号高架下駐車場への誘導看板で視認性が低いものは**6箇所**(20箇所中)
- 市営JR奈良駅駐車場への誘導が不明瞭な看板は、**5箇所**(9箇所中)

看板設置の考え方

- ①誘導先を明確にする
- ②誘導経路を単純で明快なルートとして設定する
- ③情報過多にならないよう注意する
- ④自動車運転中でも視認できる文字数や大きさとする

看板の種類

看板の種類	設置目的及び設置箇所目安
アイキャッチ看板	P&R等の施設及びサービスを周知させるために、看板、大看板、横断幕を設置
経路案内看板	不安を感じさせない距離約1km以下ごとに設置
右左折直進(予告)看板	主要交差点において車線変更に留意し、交差点手前150~300m及び交差点部に設置
確認看板	ルート確認のため、必要に応じて右左折直進直後の交差点付近に設置

役割を考慮した内容

誘導看板は、内容を大きく変更せず矢印部分のみの変更とし、単純な内容とする。

土・日・祝
奈良公園

観光用
無料P

100円バス
15分毎運行中



【アイキャッチ看板】
P&R等の施設及びサービスを周知させるために、看板、大看板、横断幕を設置



土・日・祝
奈良公園

観光用
無料P



【経路案内看板】
不安を感じさせない距離約1km以下ごとに設置



土・日・祝
奈良公園

観光用
無料P




【右左折(予告)看板】
主要交差点において車線変更に留意し、交差点手前150~300m及び交差点部に設置




土・日・祝
奈良公園

観光用
無料P



【確認看板】
ルート確認のため、必要に応じて右左折直進直後の交差点付近に設置



7.P&R誘導看板の最適化

宝来IC→国道24号高架下駐車場

- 第二阪奈道路及び阪奈道路の大阪方面から宝来IC、大宮通り経由の来訪者に対して、国道24号高架下駐車場へ誘導

郡山IC→国道24号高架下駐車場

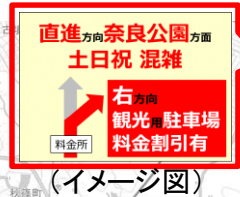
- 西名阪自動車道の大阪方面、京奈和自動車道の和歌山方面から郡山IC、国道24号経由の来訪者に対して、国道24号高架下駐車場へ誘導

木津IC→奈良市役所駐車場 (奈良県コンベンションセンター)

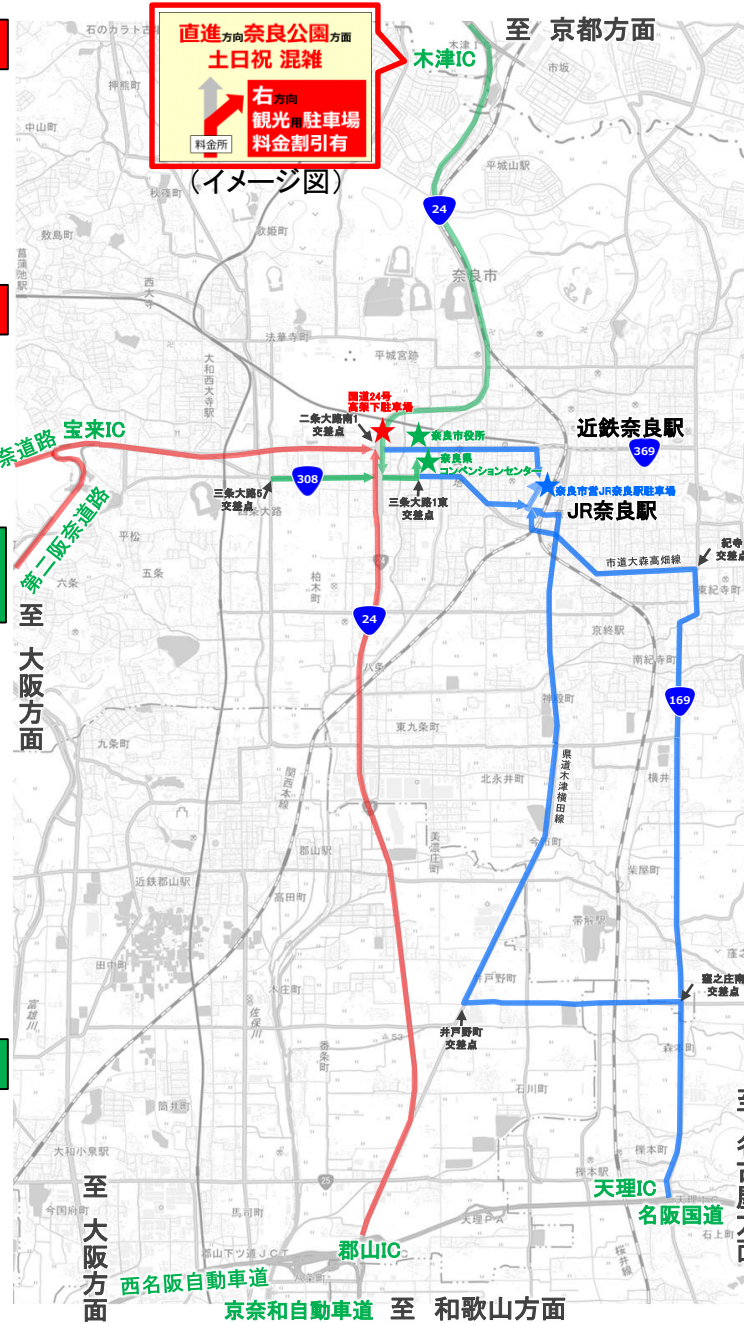
- 京奈和自動車道の京都方面から木津IC、国道24号経由の来訪者に対して、奈良市役所駐車場へ誘導
- (※但し、奈良市役所駐車場中止の場合は、奈良県コンベンションセンター駐車場へ誘導)
- 木津ICに国道24号経由を促すアイキャッチ看板(大看板)を設置

三条大路5→奈良県コンベンションセンター

- 第二阪奈道路及び阪奈道路の大阪方面から国道308号経由の来訪者に対して、奈良県コンベンションセンター駐車場へ誘導



(イメージ図)



二条大路南1→市営JR奈良駅駐車場

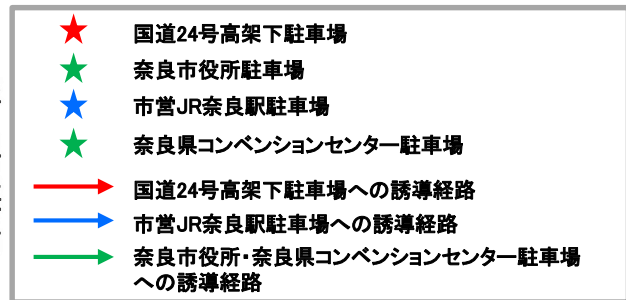
- 国道24号高架下駐車場を通過した大宮通りを走行する来訪者に対して、市営JR奈良駅駐車場へ誘導

三条大路1東→市営JR奈良駅駐車場

- 奈良県コンベンションセンター駐車場を通過した県道奈良生駒線を走行する来訪者に対して、市営JR奈良駅駐車場へ誘導

天理IC→市営JR奈良駅駐車場

- 名阪国道の中部地方方面から天理IC、国道169号経由の来訪者に対して、市営JR奈良駅駐車場へ誘導
- 窪之庄南交差点を左折、井戸野町交差点を右折し、県道木津横田線経由で誘導
- 窪之庄南交差点を直進した来訪者に対しては、紀寺交差点で左折し、市道大森高畑線経由で誘導



観光用無料駐車場への誘導看板（案）

【誘導先】

- ・国道24号高架下駐車場
- ・奈良市役所駐車場



▲左折



▲直進



▲右折



▲アイキャッチ看板

	3PB 4/7.5
	10.0G 6.0/8.0
	3.5R 3.7/8.0
	10.0Y 9.0/8.0
	N9
	7.5R 3/10

有料駐車場への誘導看板（案）

【誘導先】

- ・奈良県コンベンションセンター駐車場
- ・市営JR奈良駅駐車場



▲左折



▲直進



▲右折



▲アイキャッチ看板

	10.0G 6.0/8.0
	3.5R 3.7/8.0
	10.0Y 9.0/8.0
	N9
	7.5R 3/10

8. 氷室神社付近の横断歩行者対策として交通誘導員による誘導の試行 ¹²



大仏殿前駐車場

氷室神社

①

横断歩道②

②

国立博物館

横断歩道①

氷室神社付近の横断歩行者対策として交通誘導員による誘導の試行
・無信号横断歩道である①、②において、車両の滞留が確認されたタイミング等で、歩行者をまとめて横断させるような誘導を試行

大宮通りを大阪方面（第二阪奈道路）へ帰宅する車両を三条通りへ迂回誘導

- ・大宮通りを大阪方面へ帰宅する車両のうち、**第二阪奈道路利用車両**に対し、油阪西交差点及び奈良県コンベンションセンター前から**三条通り経由**の経路を誘導・案内する。
 - ・油阪西交差点及び奈良県コンベンションセンター前における左折誘導が必要となるため、誘導看板等を設置する。
 - ・合わせて、ライブカメラを設置し、HP「アクセスナビ」上でリアルタイムに公開し、混雑状況を情報発信する予定。
- ※阪奈道路利用車両は、大宮通り経由での帰宅を想定。



※奈良県コンベンションセンター前での左折誘導は、関係者機関等との調整の結果実施しない。(10月1日 追記)