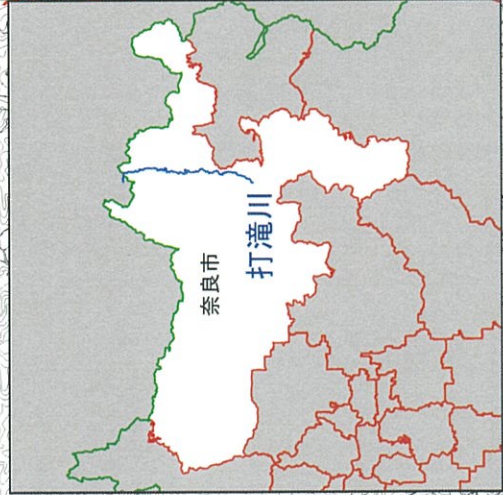


# 淀川水系打滝川 洪水浸水想定区域図 (家屋倒壊等氾濫想定区域(河岸侵食))



木津川市

笠置町

京都府

南山城村

山添村

奈良県

奈良市

天理市

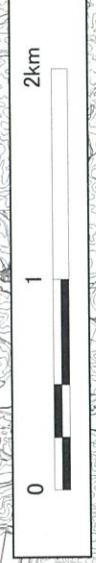


1 説明文  
(1) この図は、淀川水系打滝川について、家屋倒壊等をもたらすような氾濫の発生が想定される区域(家屋倒壊等氾濫想定区域)を表示した図面です。  
(2) この家屋倒壊等氾濫想定区域は、公表時刻の打滝川の河道及び洪水調節施設の整備状況を勘案して、想定最大規模降雨に伴う洪水により打滝川の河岸の侵食幅を予測したものです。  
(3) また、家屋倒壊等氾濫想定区域は、打滝川の河岸が侵食された場合における、家屋の倒壊・流出等の危険性がある区域の目安を示すものですが、個々の家屋の構造・強度特性等の違いから、この区域の境界は厳密ではなく、あくまでも目安であることを留意して下さい。

2 基本事項等  
奈良県土木マネジメント部河川整備課  
(1) 作成主体 令和5年 月 日  
(2) 公表年月日  
(3) 対象となる河川  
・ 淀川水系打滝川(家屋倒壊等氾濫想定区域)  
左岸 奈良市別所町210番地先から白砂川への合流点まで  
右岸 奈良市別所町451番の1地先から白砂川への合流点まで  
(4) 算出の前提となる降雨 淀川流域の12時間総雨量 358 mm  
(5) 関係市町村 奈良市

凡例

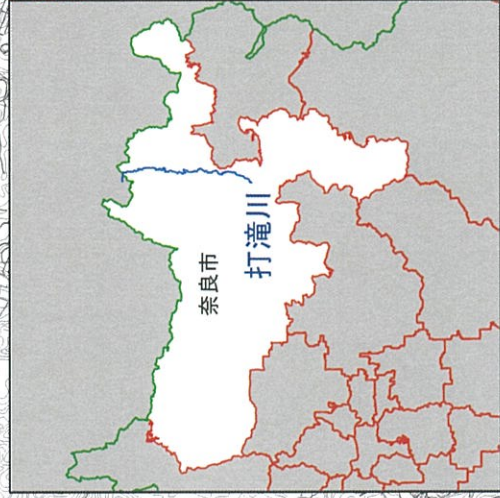
- 家屋倒壊等氾濫想定区域(河岸侵食によるもの)
- 市町村境界
- 県境
- 河川等範囲
- 対象となる河川の区間



測量法に基づく国土地理院長承認(使用)R.4.JHs.669



# 淀川水系打滝川 洪水浸水想定区域図 図郭割図(家屋倒壊等氾濫想定区域(河岸侵食))



京都府

南山城村

笠置町

山添村

天理市

(1)

(2)

奈良県

奈良市

凡例

家屋倒壊等氾濫想定区域  
(河岸侵食によるもの)

市町村境界

県境

河川等範囲

対象となる河川の区間

0 1 2km

測量法に基づく国土地理院長承認(使用)R 4. Jh.s 669