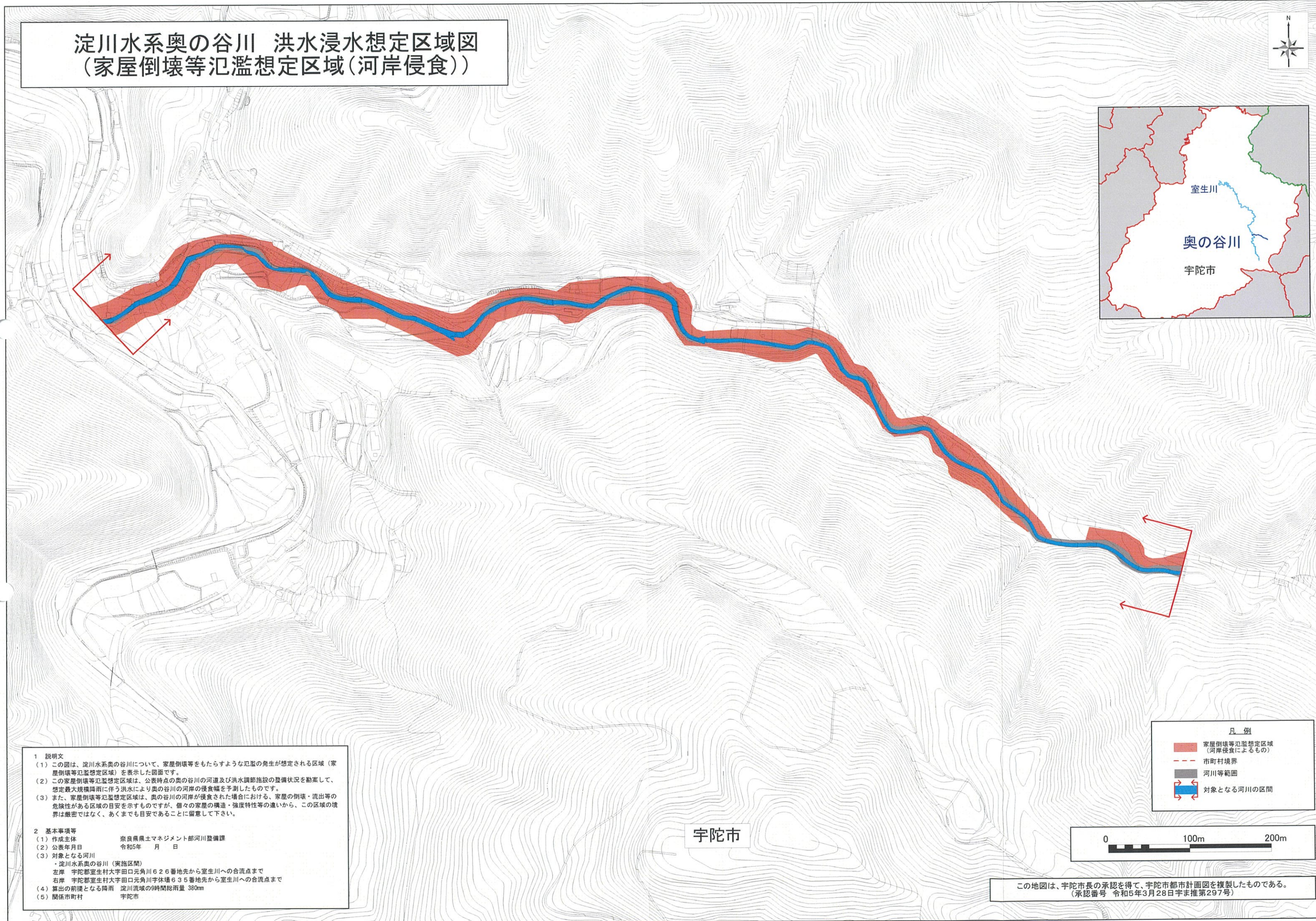
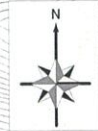



淀川水系奥の谷川 洪水浸水想定区域図 (家屋倒壊等氾濫想定区域(河岸侵食))



- 1 説明文
- (1) この図は、淀川水系奥の谷川について、家屋倒壊等をもたらすような氾濫の発生が想定される区域(家屋倒壊等氾濫想定区域)を表示した図面です。
 - (2) この家屋倒壊等氾濫想定区域は、公表時点の奥の谷川の河道及び洪水調節施設の整備状況を勘案して、想定最大規模降雨に伴う洪水により奥の谷川の河岸の侵食幅を予測したものです。
 - (3) また、家屋倒壊等氾濫想定区域は、奥の谷川の河岸が侵食された場合における、家屋の倒壊・流出等の危険性がある区域の目安を示すものですが、個々の家屋の構造・強度特性等の違いから、この区域の境界は厳密ではなく、あくまでも目安であることに留意して下さい。
- 2 基本事項等
- (1) 作成主体 奈良県土木マネジメント部河川整備課
 - (2) 公表年月日 令和5年 月 日
 - (3) 対象となる河川
- 淀川水系奥の谷川(実施区間)
左岸 宇陀郡室生村大字田口元角川626番地先から室生川への合流点まで
右岸 宇陀郡室生村大字田口元角川字休場635番地先から室生川への合流点まで
 - (4) 算出の前提となる降雨 淀川流域の9時間総雨量 380mm
 - (5) 関係市町村 宇陀市

凡例

- 家屋倒壊等氾濫想定区域(河岸侵食によるもの)
- 市町村境界
- 河川等範囲
- 対象となる河川の区間



この地図は、宇陀市長の承認を得て、宇陀市都市計画図を複製したものである。
(承認番号 令和5年3月28日宇ま推第297号)

宇陀市