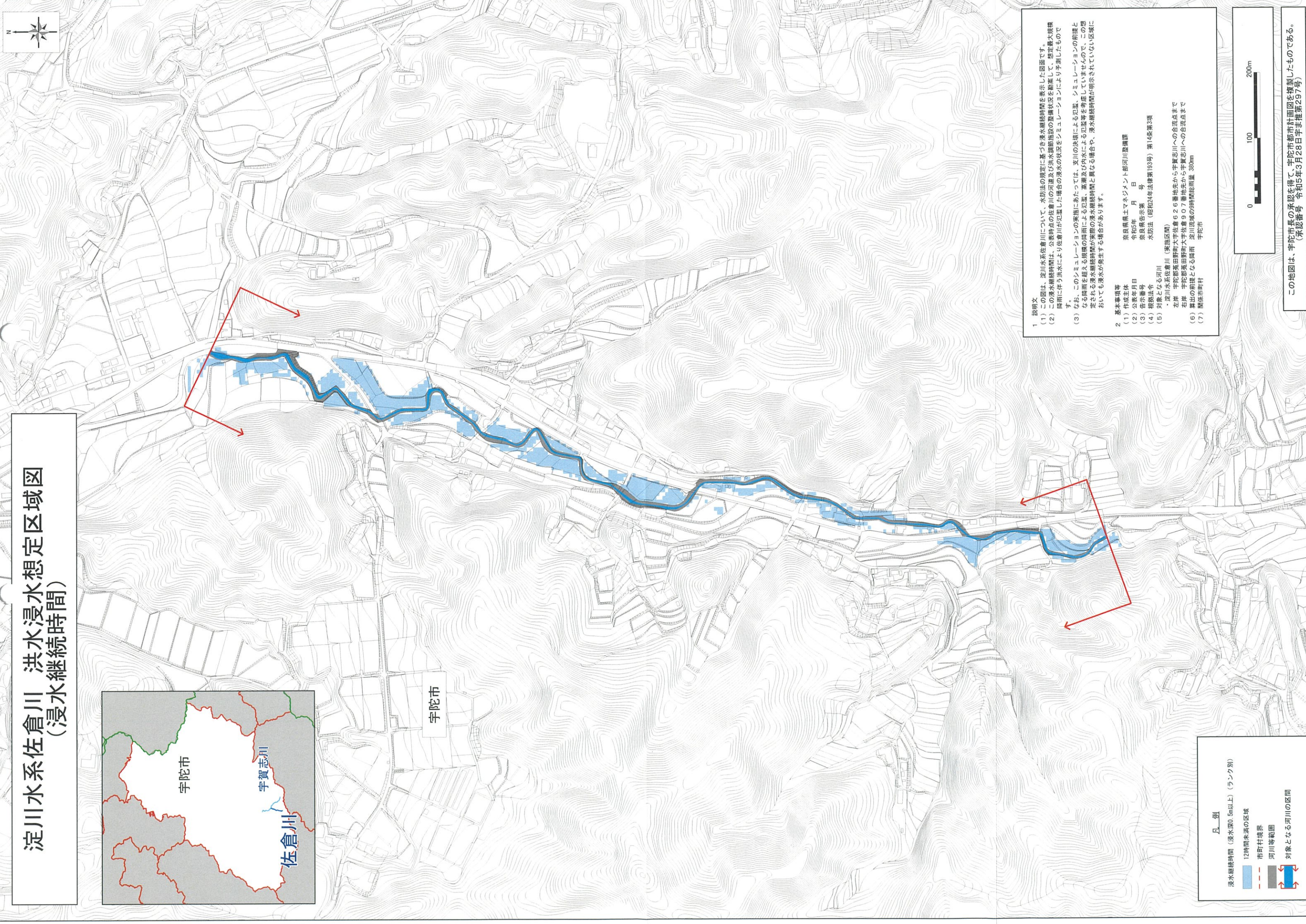
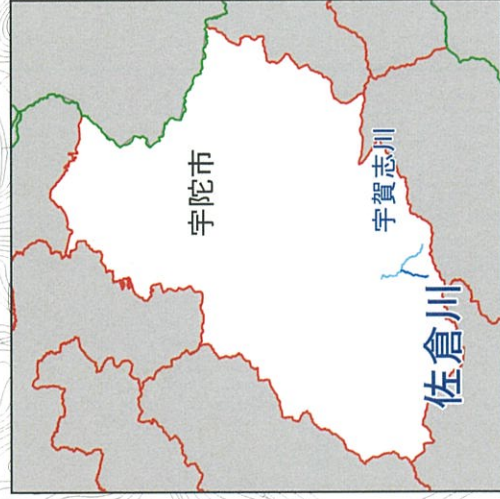


淀川水系佐倉川 洪水浸水想定区域図 (浸水継続時間)



凡例

- 浸水継続時間 (浸水深0.5m以上) (ランク別)
- 12時間未満の区域
- 市町村境界
- 河川等範囲
- 対象となる河川の区間

1 説明文

(1) この図は、淀川水系佐倉川について、水防法の規定に基づき浸水継続時間を算出した図面です。

(2) この浸水継続時間は、公衆時点の佐倉川の河道及び洪水調節施設の整備状況を勘案して、想定最大規模降雨に伴う洪水により佐倉川が氾濫した場合の浸水の状況をシミュレーションにより予測したものです。

(3) なお、このシミュレーションの実施にあたっては、支川の決壊による氾濫、シミュレーションの前程となる降雨を超える降雨の同時による氾濫、高潮及び内水による氾濫等を考慮していませんので、この想定される浸水継続時間が実際の浸水継続時間と異なる場合や、浸水継続時間が明示されていない区域に於いても浸水が発生する場合があります。

2 基本事項等

(1) 作成主体 奈良県エマネジメント部河川整備課
 令和6年 月 日

(2) 公表年月日 奈良県告示第 号

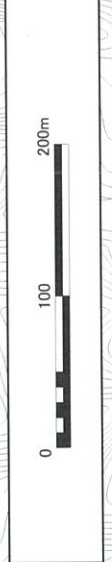
(3) 告示番号 水防法(昭和24年法律第193号)第14条第3項

(4) 根拠法令

(5) 対象となる河川
 ・淀川水系佐倉川(実施区間)
 左岸 宇陀郡菟田町大字佐倉626番地先から宇賀志川への合流点まで
 右岸 宇陀郡菟田町大字佐倉907番地先から宇賀志川への合流点まで

(6) 算出の前提となる降雨 淀川流域の9時間総雨量 380mm

(7) 関係市町村 宇陀市



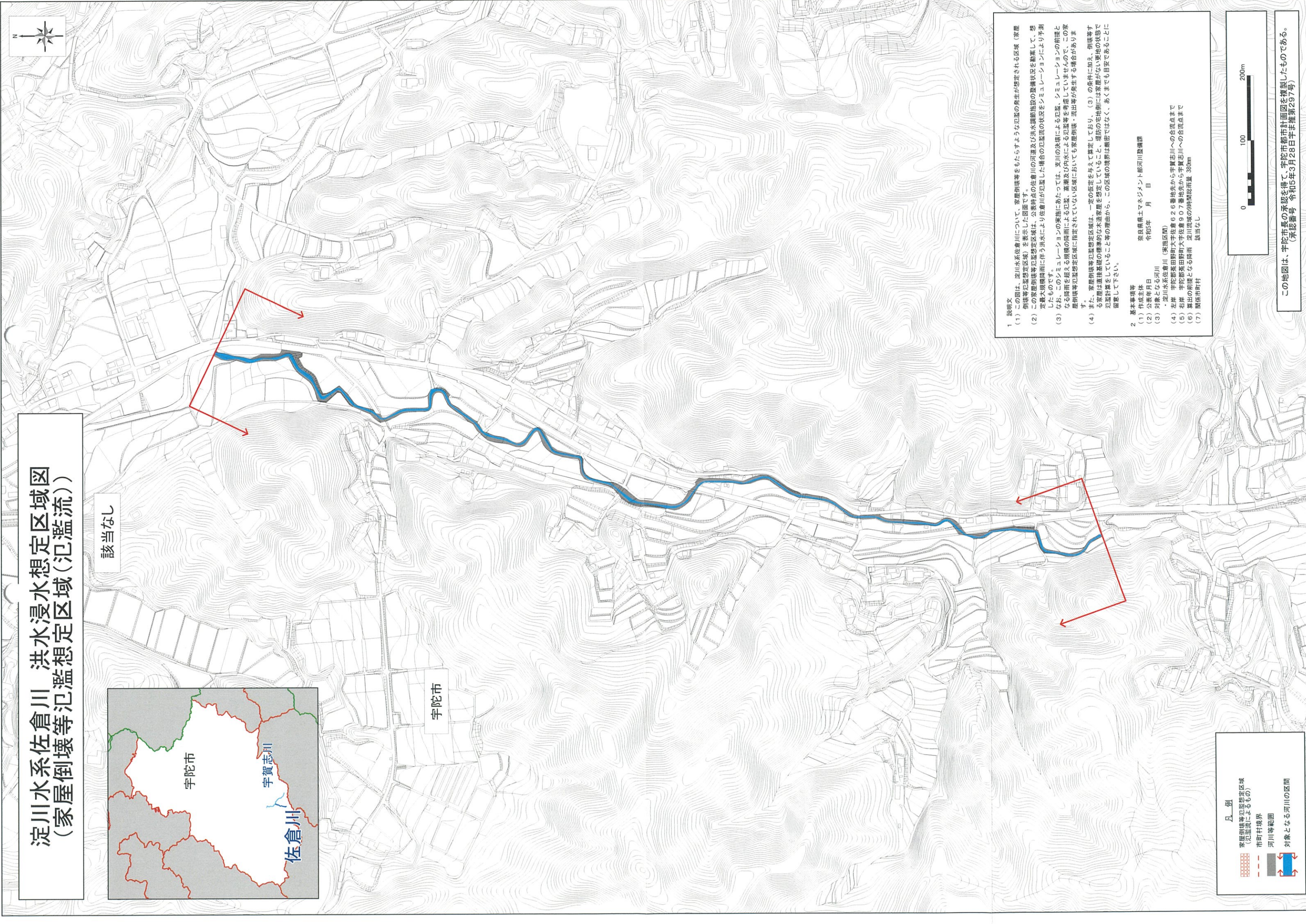
この地図は、宇陀市長の承認を得て、宇陀市都市計画図を複製したものである。
 (承認番号 令和5年3月28日宇字推第297号)

淀川水系佐倉川 洪水浸水想定区域図 (家屋倒壊等氾濫想定区域(氾濫流))



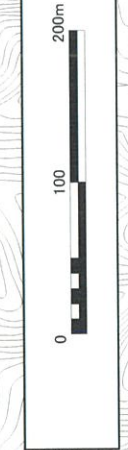
該当なし

宇陀市



1 説明文
 (1) この図は、淀川水系佐倉川について、家屋倒壊等をもたらすような氾濫の発生が想定される区域(家屋倒壊等氾濫想定区域)を表示した図面です。
 (2) この家屋倒壊等氾濫想定区域は、公営時点の佐倉川の河道及び洪水調節施設の状態を勘案して、想定最大規模降雨に伴う洪水により佐倉川が氾濫した場合の氾濫流の状態をシミュレーションにより予測したものです。
 (3) なお、このシミュレーションの実施にあたっては、支川の決壊による氾濫、シミュレーションの前段となる降雨を超える規模の降雨による氾濫、高潮及び内水による氾濫等を考慮していませんので、この家屋倒壊等氾濫想定区域に指定されていない区域においても家屋倒壊・流出等が発生する場合があります。
 (4) また、家屋倒壊等氾濫想定区域は、一定の仮定を基に算定しており、(3)の条件に加え、傾斜等する家屋は直接基礎の構造的な木造家屋を想定していること、堤防の宅地側には家屋がない更地の状態で氾濫計画としていること等の理由から、この区域の境界は厳密ではなく、あくまでも目安であることに留意して下さい。

2 基本事項等
 (1) 作成主体 奈良県土木マネジメント部河川課
 (2) 公営年月日 令和6年 月 日
 (3) 対象となる河川 淀川水系佐倉川(家屋倒壊)
 (4) 左岸 宇陀市免田野野大平佐倉62番地先から宇賀志川への合流点まで
 (5) 右岸 宇陀市免田野野大平佐倉907番地先から宇賀志川への合流点まで
 (6) 算出の前提となる降雨 淀川流域の9時間総雨量 80mm
 (7) 関係市町村 該当なし

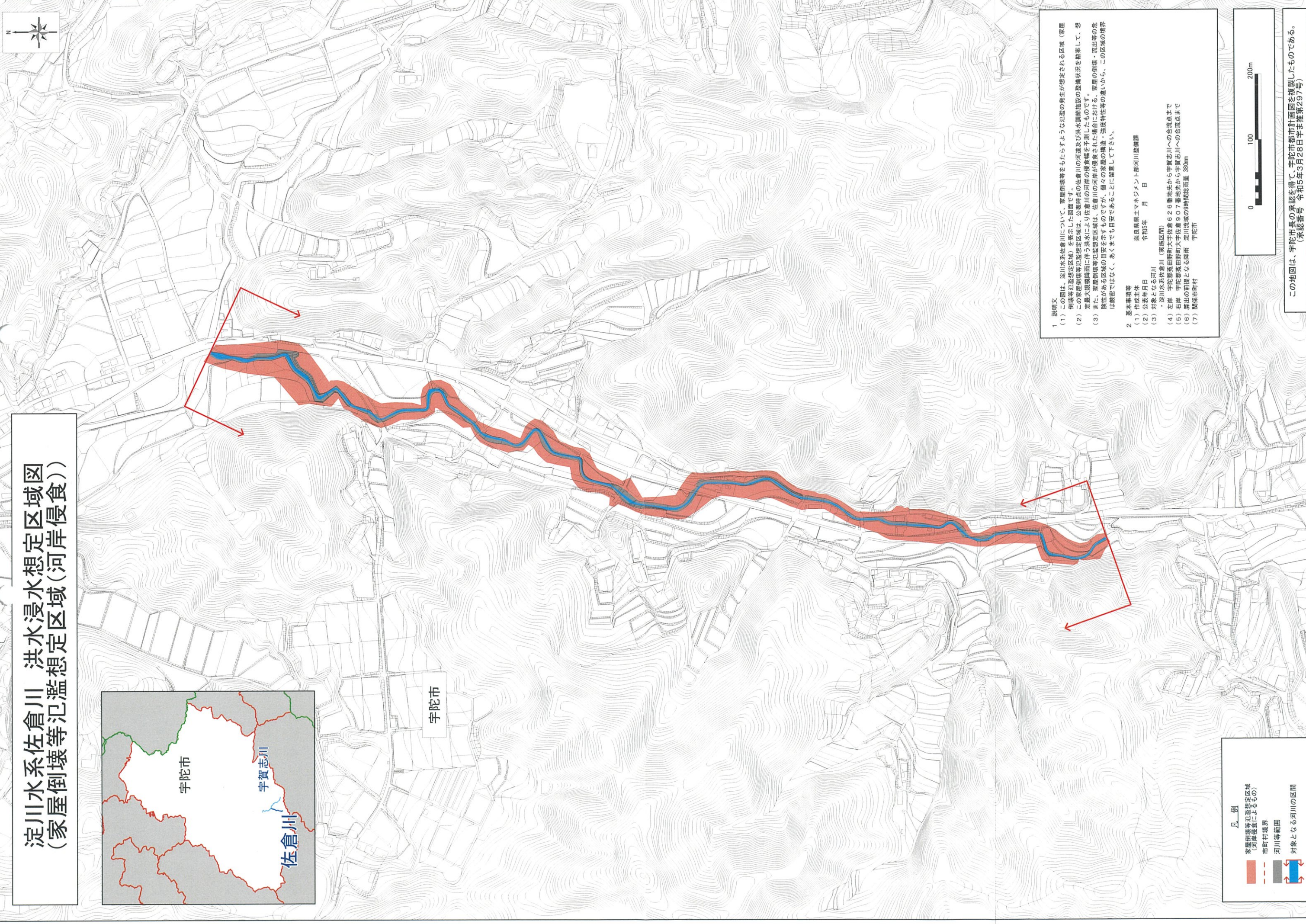
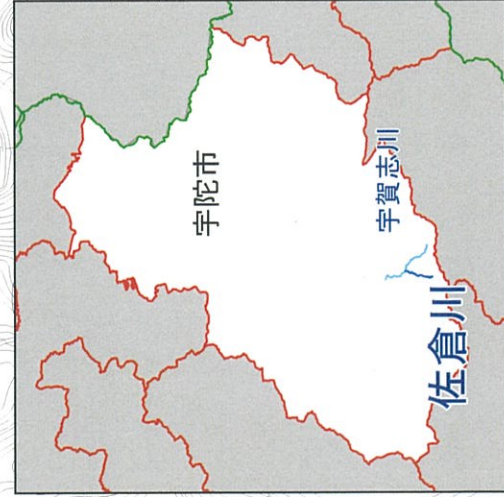


凡例

- 家屋倒壊等氾濫想定区域(氾濫流によるもの)
- 市町村境界
- 河川等範囲
- 対象となる河川の区間

この地図は、宇陀市長の承認を得て、宇陀市都市計画図を複製したものである。
 (承認番号 令和5年3月28日宇第297号)

淀川水系佐倉川 洪水浸水想定区域図 (家屋倒壊等氾濫想定区域(河岸侵食))



宇陀市

凡例

- 家屋倒壊等氾濫想定区域 (河岸侵食によるもの)
- 市町村境界
- 河川等範囲
- 対象となる河川の区間

1 説明文

(1) この図は、淀川水系佐倉川について、家屋倒壊等をもたらすような氾濫の発生が想定される区域(家屋倒壊等氾濫想定区域)を表示した図面です。

(2) この家屋倒壊等氾濫想定区域は、公表時点の佐倉川の河道及び洪水調節施設の状態を勘案して、想定最大規模降雨に伴う洪水により佐倉川の河床の侵食幅を予測したものです。

(3) また、家屋倒壊等氾濫想定区域は、佐倉川の河床が侵食された場合における、家屋の倒壊、流出等の危険性がある区域の目安を示すものですが、個々の家屋の構造、強度特性等の違いから、この区域の境界は厳密ではなく、あくまでも目安であることを留意して下さい。

2 基本事項等

(1) 作成主体 奈良県土木マネジメント部河川整備課

(2) 公表年月日 令和5年 月 日

(3) 対象となる河川 淀川水系佐倉川(家屋倒壊等氾濫想定区域)

(4) 左岸 宇陀市田原町大字佐倉26番地から宇賀志川への合流点まで

(5) 右岸 宇陀市田原町大字佐倉907番地から宇賀志川への合流点まで

(6) 流域の面積となる降雨 淀川流域の99時間降雨量 350mm

(7) 関係市町村 宇陀市



この地図は、宇陀市長の承認を得て、宇陀市新市計画図を複製したものである。
(承認番号 令和5年3月28日宇字推第297号)