

淀川水系青蓮寺川 洪水浸水想定区域図(1) (想定最大規模)

三重県

津市

奈良県

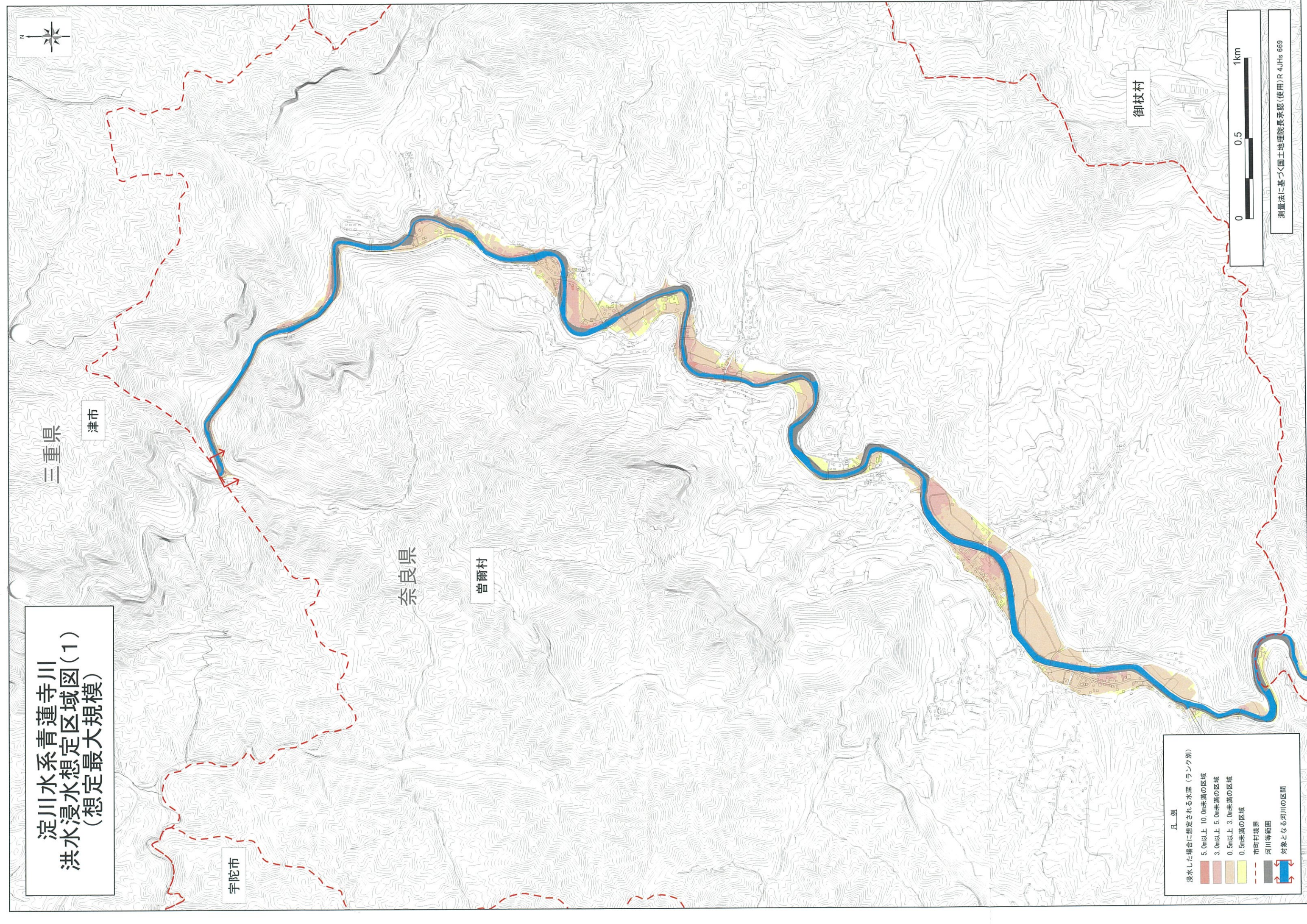
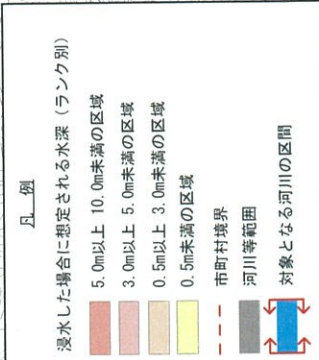
曽爾村

御杖村

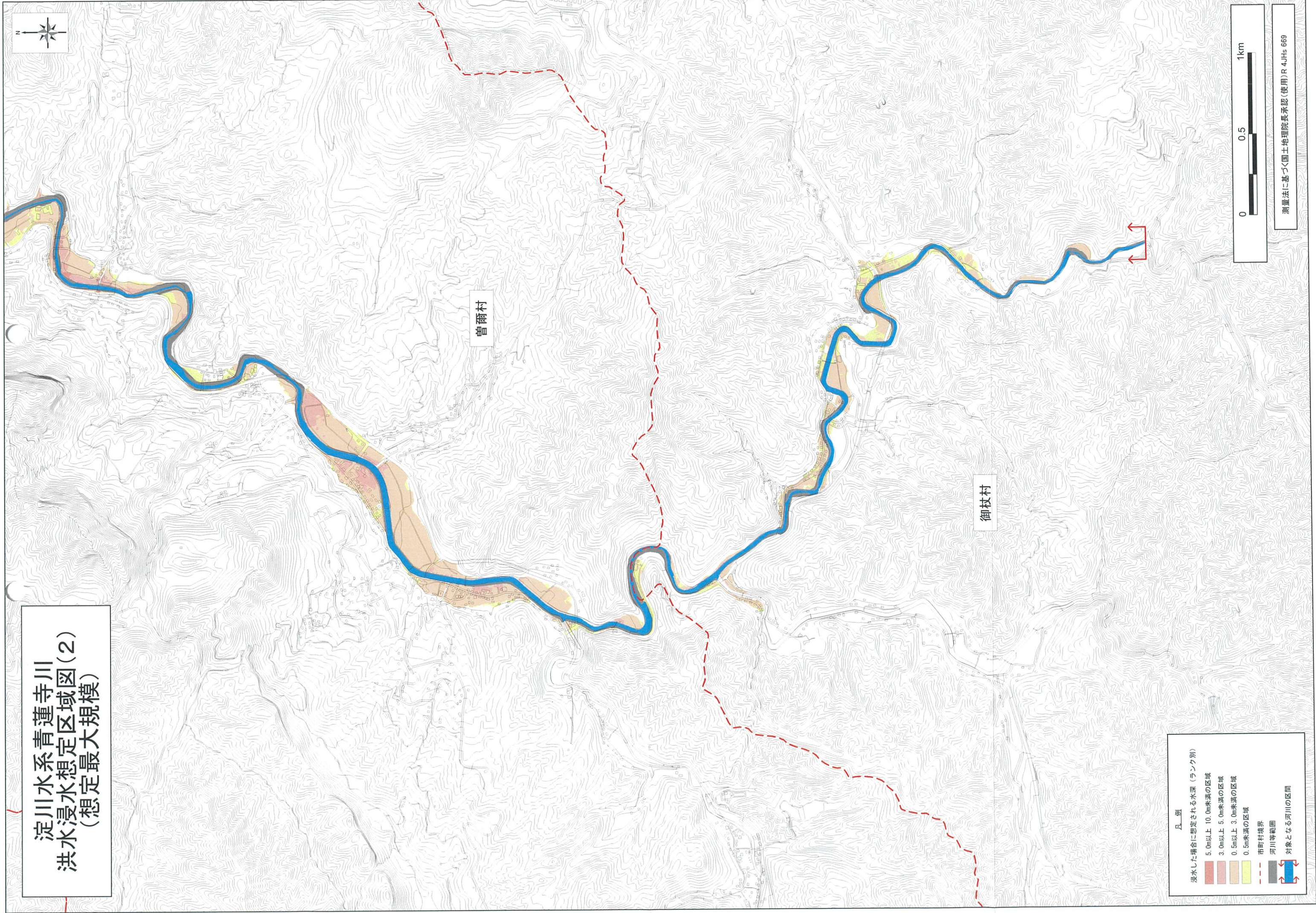
宇陀市



測量法に基づく国土地理院基承認(使用)R 4.JHs 669



淀川水系青蓮寺川
洪水浸水想定区域図(2)
(想定最大規模)



- 凡 例
- 浸水した場合に想定される水深 (ランク別)
 - 5.0m以上 10.0m未満の区域
 - 3.0m以上 5.0m未満の区域
 - 0.5m以上 3.0m未満の区域
 - 0.5m未満の区域
 - 市町村境界
 - 市町村等範囲
 - 対象となる河川の区間



測量法に基づく国土地理院承認(使用)R 4.JHs 669