

淀川水系青蓮寺川 洪水浸水想定区域図(1) (計画規模)

三重県

津市

奈良県

曾爾村

御杖村

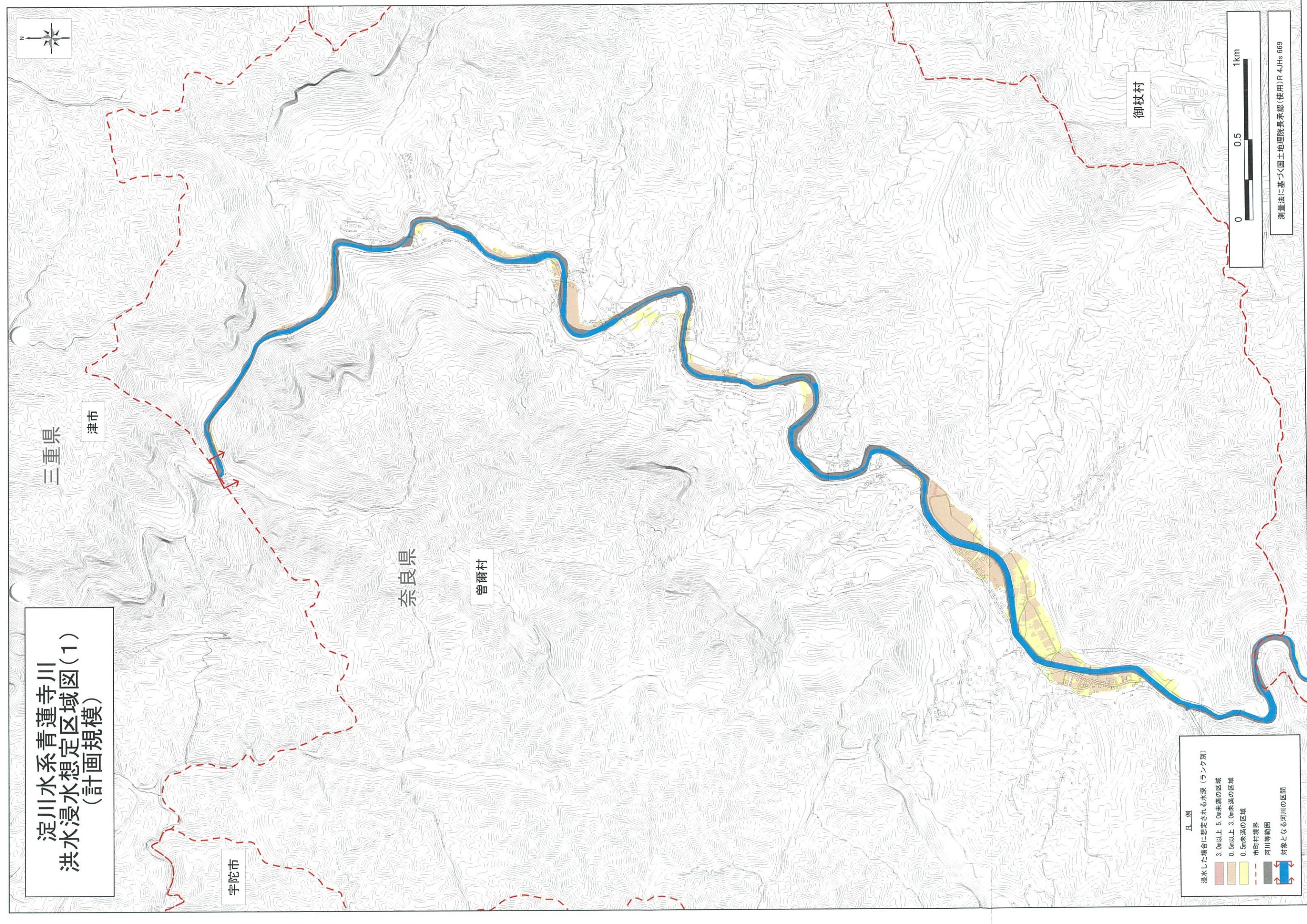
宇陀市



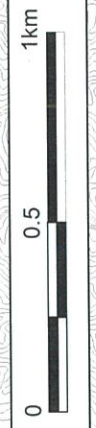
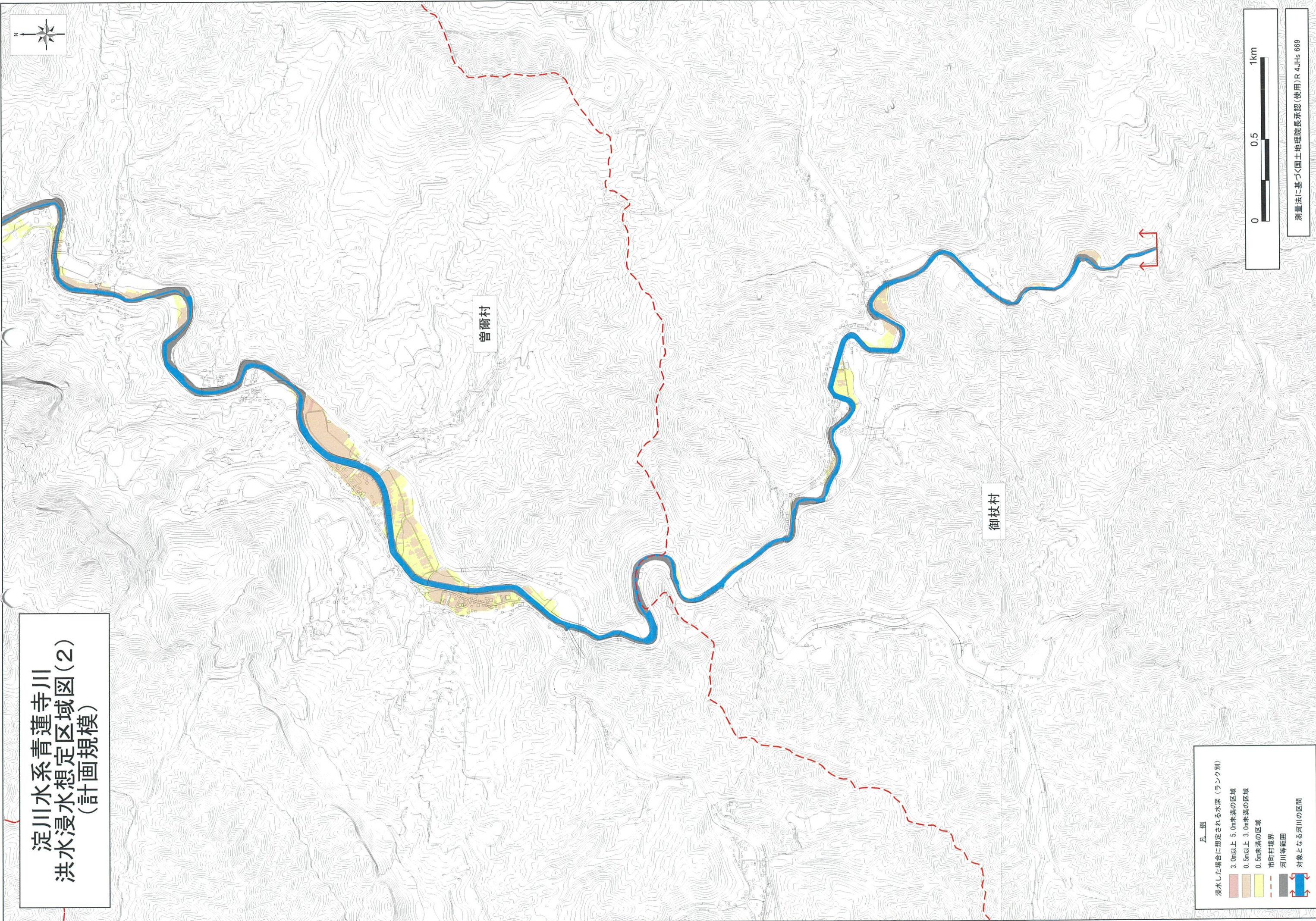
測量法に基づく国土地理院長承認(使用)R 4.JHs 669

凡例

	3.0m以上 5.0m未満の区域
	0.5m以上 3.0m未満の区域
	0.5m未満の区域
	市町村境界
	河川等範囲
	対象となる河川の区間



淀川水系青蓮寺川
洪水浸水想定区域図(2)
(計画規模)



測量法に基づく国土地理院長承認(使用)R4JHs 669

- 凡 例
- 浸水した場合に想定される水深(ランク別)
 - 3.0m以上 5.0m未満の区域
 - 0.5m以上 3.0m未満の区域
 - 0.5m未満の区域
 - 市町村境界
 - 河川等範囲
 - 対象となる河川の区間