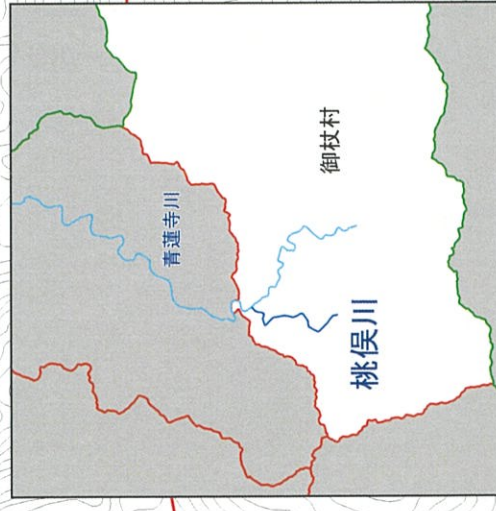
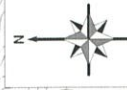


淀川水系桃俣川 洪水浸水想定区域図 (浸水継続時間)



普爾村

御杖村

- 凡例
- 浸水継続時間 (浸水深0.5m以上) (ランク別)
 - 12時間未満の区域
 - 市町村境界
 - 河川等範囲
 - 対象となる河川の区間

1 説明文
 (1) この図は、淀川水系桃俣川について、水防法の規定に基づき浸水継続時間を表示した図面です。
 (2) この浸水継続時間は、公表時点の桃俣川の河道及び洪水調節施設の整備状況を勘案して、想定最大規模の降雨に伴う洪水により桃俣川が氾濫した場合の浸水の状況をシミュレーションにより予測したものです。
 (3) なお、このシミュレーションの実施にあたっては、支川の氾濫による氾濫、シミュレーションの前擾となる降雨を超える規模の降雨による氾濫、高潮及び内水による氾濫等を考慮していませんので、この想定される浸水継続時間が実際の浸水継続時間と異なる場合や、浸水継続時間が明示されていない区域においても浸水が発生する場合があります。

2 基本事項等

奈良県県土マネジメント部河川整備課
令和5年 月 日
奈良県告示番号
水防法 (昭和24年法律第103号) 第14条第3項
(5) 対象となる河川
・淀川水系桃俣川 (実施区間)
左岸 宇陀郡御杖村大字根俣字兼前1627番地先から青蓮寺川への合流点まで
右岸 宇陀郡御杖村大字根俣字上向台1793番地先から青蓮寺川への合流点まで
(6) 算出の前擾となる降雨 淀川流域の9時間総雨量 30mm
(7) 関係市町村 御杖村



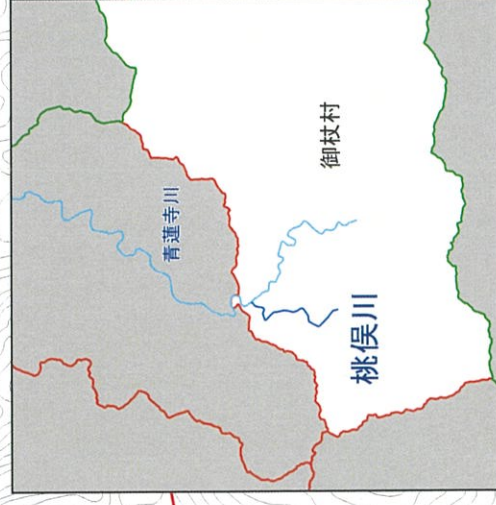
測量法に基づく国土地理院承認 (使用) R 4JHs 669

淀川水系桃俣川
洪水浸水想定区域図
(家屋倒壊等氾濫想定区域(氾濫流))

該当なし

曾爾村

御杖村



- 凡例
- 家屋倒壊等氾濫想定区域 (氾濫流によるもの)
 - 市町村境界
 - 河川等範囲
 - 対象となる河川の区間

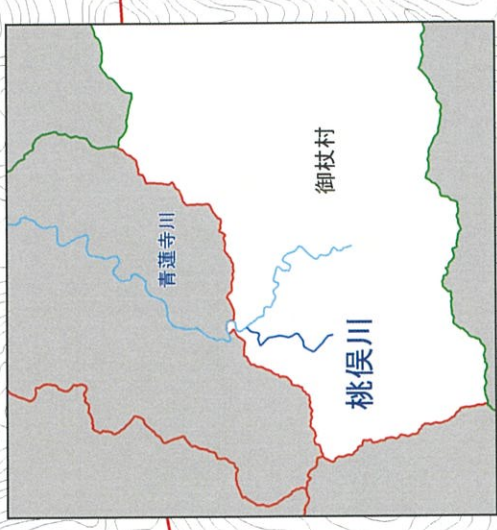
1 説明文
 (1) この図は、淀川水系桃俣川について、家屋倒壊等をもたらすような氾濫の発生が想定される区域(家屋倒壊等氾濫想定区域)を示した図面です。
 (2) この家屋倒壊等氾濫想定区域は、公衆の安全を確保し、洪水被害の軽減を図ることを目的として、想定最大規模の降雨に伴う洪水により桃俣川が氾濫した場合の氾濫流の状況をシミュレーションにより予測したものです。
 (3) なお、このシミュレーションの実施にあたっては、支川の決壊による氾濫、シミュレーションの開始となる降雨を超える規模の降雨による氾濫、高潮及び内水による氾濫等を考慮していませんので、この家屋倒壊等氾濫想定区域に指定されていない区域においても家屋倒壊・流出等が発生する場合があります。
 (4) また、家屋倒壊等氾濫想定区域は、一定の仮定を与えて算定しており、(3)の条件に加え、倒壊等する家屋は基礎基礎の標準的な構造を想定していること、堤防の存在側には家屋がない等の状況での氾濫計算をしていること等の理由から、この区域の境界線は厳密ではなく、あくまでも目安であることに留意して下さい。

2 基本事項等
 (1) 作成主体 奈良県土木マネジメント部河川課
 (2) 公表年月日 令和5年 月 日
 (3) 対象となる河川 淀川水系桃俣川(安修区間)
 左岸 宇陀市御杖村大字御杖字堂前1627番地先から養蓮寺川への合流点まで
 右岸 宇陀市御杖村大字御杖字上向谷1793番地先から養蓮寺川への合流点まで
 (4) 算出の前提となる降雨 淀川流域の1時間総雨量 380mm
 (5) 関係市町村 該当なし



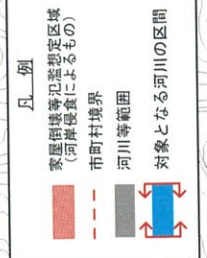
測量法に基づく国土地理院長承認(使用)R_4JHs 669

淀川水系桃俣川
洪水浸水想定区域図
(家屋倒壊等氾濫想定区域(河岸侵食))



曾爾村

御杖村



1 説明文
 (1) この図は、淀川水系桃俣川について、家屋倒壊等をもたらすような氾濫の発生が想定される区域(家屋倒壊等氾濫想定区域)を特定した図面です。
 (2) この家屋倒壊等氾濫想定区域は、公表時の桃俣川の河道及び洪水調節施設の整備状況を勘案して、想定最大規模降雨に伴う洪水により桃俣川の河岸の侵食等を予測したものです。
 (3) また、家屋倒壊等氾濫想定区域は、桃俣川の河岸が侵食された場合における、家屋の倒壊・流出等の危険性がある区域の目安を示すものです。個々の家屋の構造・強度特性等の違いから、この区域の境界は厳密ではなく、あくまでも目安であることを留意して下さい。

2 基本事項等
 (1) 作成主体 奈良県土木マネジメント部河川整備課
 (2) 公表年月日 令和5年 月 日
 (3) 対象となる河川 淀川水系桃俣川(実施区域)
 左岸 宇陀郡御杖村大字桃俣字堂前1627番地先から青蓮寺川への合流点まで
 右岸 宇陀郡御杖村大字桃俣字上向谷1793番地先から青蓮寺川への合流点まで
 (4) 算出の前提となる降雨 淀川流域の年間総雨量 380mm
 (5) 関係市町村 御杖村



測量法に基づく国土地理院長承認(使用)R 4JHs 669