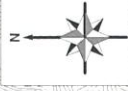



新宮川水系熊野川(二津野ダム～風屋ダム)
洪水浸水想定区域図(1)
(想定最大規模)



十津川村

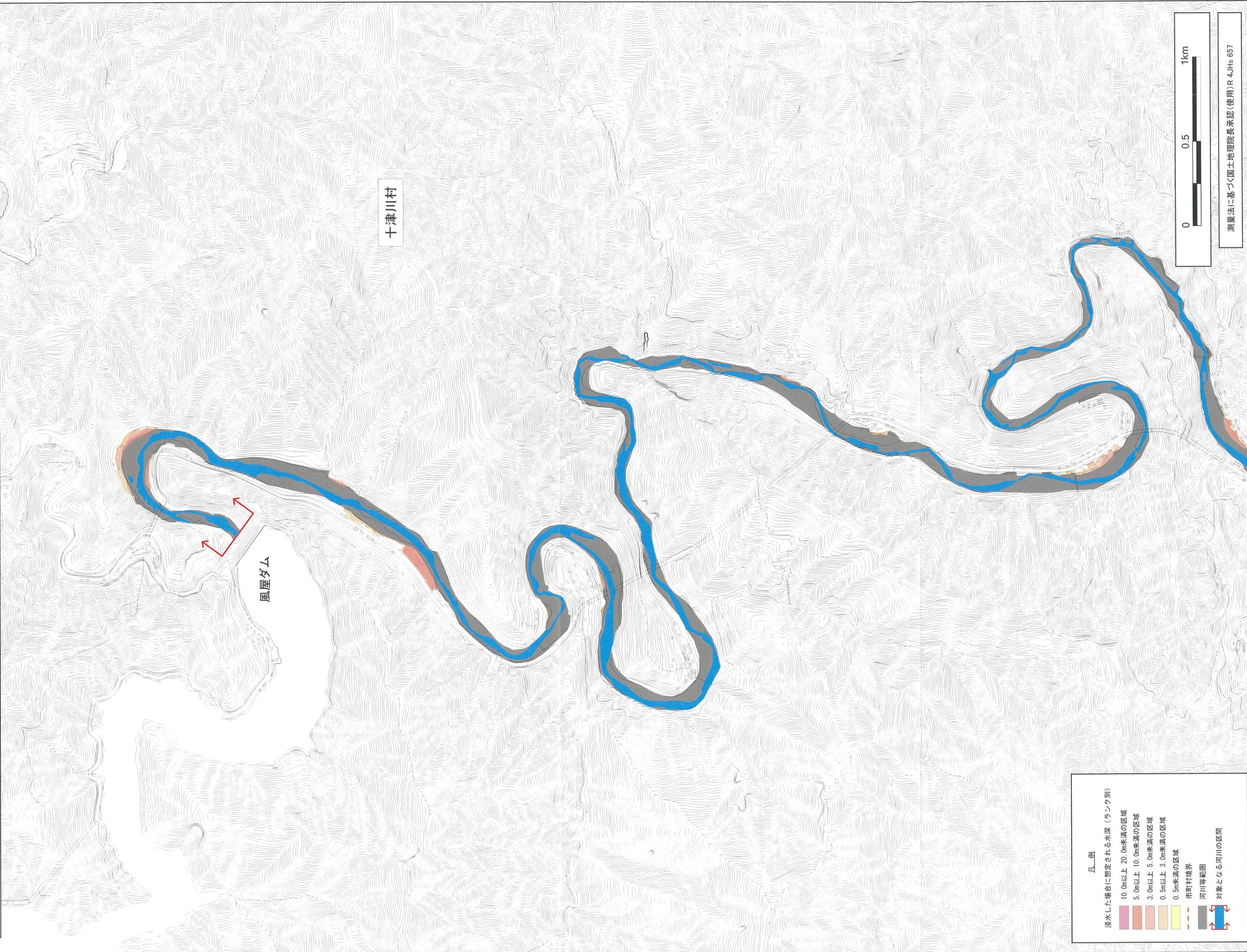
凡例

- 浸水した場合に想定される水深(ラング別)
- 10.0m以上 20.0m未満の区域
 - 5.0m以上 10.0m未満の区域
 - 3.0m以上 5.0m未満の区域
 - 0.5m以上 3.0m未満の区域
 - 0.5m未満の区域
 - 市町村境界
 - 河川等範囲
 - 対象となる河川の区間



測量法に基づく国土地理院長承認(使用)R 4JHs 657

新宮川水系熊野川(二津野ダム～風屋ダム)
洪水浸水想定区域図(2)
(想定最大規模)



凡例

- 浸水した場合に想定される水深(ランク別)
- 10.0m以上 20.0m未満の区域
- 5.0m以上 10.0m未満の区域
- 3.0m以上 5.0m未満の区域
- 0.5m以上 3.0m未満の区域
- 0.5m未満の区域
- 市町村境界
- 河川等範囲
- 対象となる河川の区間