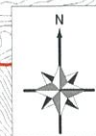


新宮川水系熊野川(風屋ダム～猿谷ダム)
洪水浸水想定区域図(1)
(計画規模)



野迫川村

十津川村

凡例

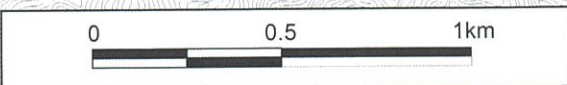
浸水した場合に想定される水深(ランク別)

- 5.0m以上 10.0m未満の区域
- 3.0m以上 5.0m未満の区域
- 0.5m以上 3.0m未満の区域
- 0.5m未満の区域

--- 市町村境界

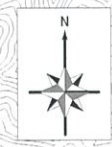
■ 河川等範囲

⇄ 対象となる河川の区間



測量法に基づく国土地理院長承認(使用)R 4JHs 657

新宮川水系熊野川(風屋ダム～猿谷ダム)
洪水浸水想定区域図(2)
(計画規模)



猿谷ダム

五條市

野迫川村

十津川村

凡例

浸水した場合に想定される水深(ランク別)

- 5.0m以上 10.0m未満の区域
- 3.0m以上 5.0m未満の区域
- 0.5m以上 3.0m未満の区域
- 0.5m未満の区域

--- 市町村境界

■ 河川等範囲

⇄ 対象となる河川の区間

