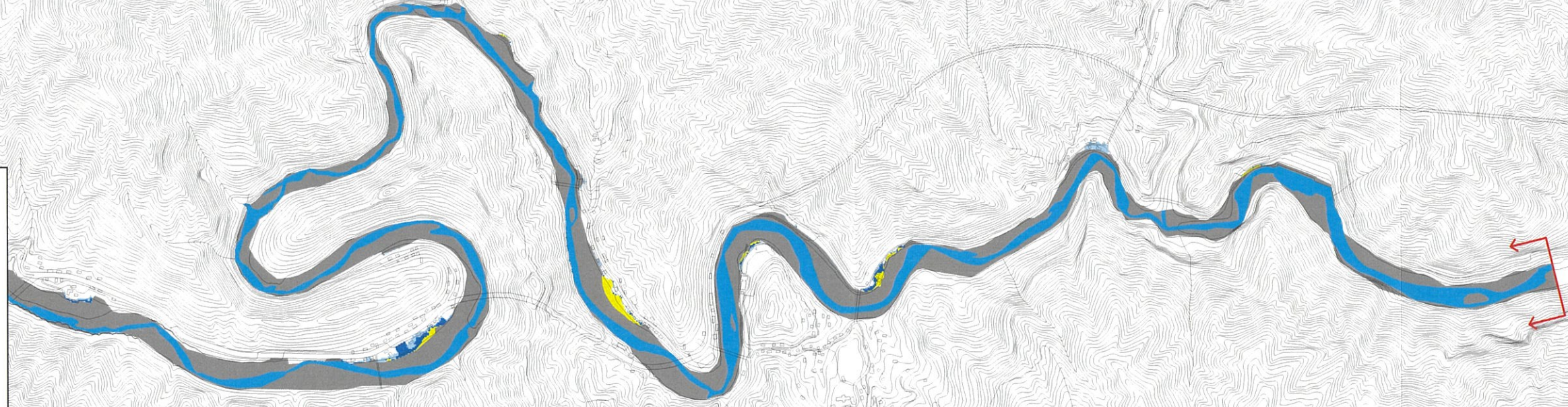
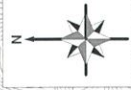


新宮川水系熊野川(二津野ダム～風屋ダム)
洪水浸水想定区域図(1)
(浸水継続時間)



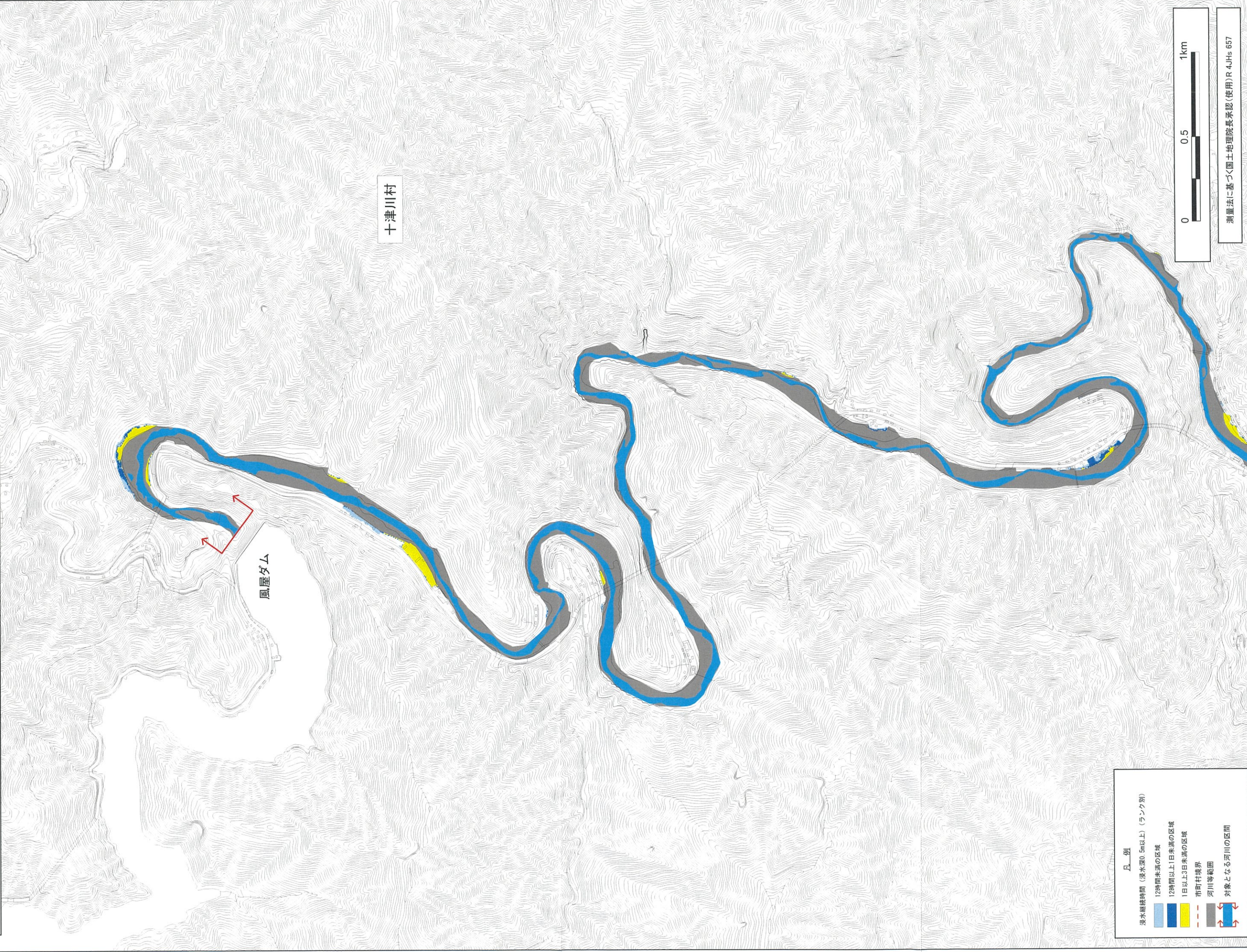
十津川村

- 凡例
- 浸水継続時間(浸水深0.5m以上)(ランク別)
 - 12時間未満の区域
 - 12時間以上1日未満の区域
 - 1日以上3日未満の区域
 - 市町村境界
 - 河川等範囲
 - 対象となる河川の区間

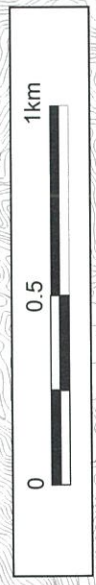
0 0.5 1km

測量法に基づく国土地理院長承認(使用)R 4.0Hs 657

新宮川水系熊野川(二津野ダム～風屋ダム)
洪水浸水想定区域図(2)
(浸水継続時間)



- 凡 例
- 浸水継続時間 (浸水深0.5m以上) (ランク別)
 - 12時間未満の区域
 - 12時間以上1日未満の区域
 - 1日以上3日未満の区域
 - 市町村境界
 - 河川等範囲
 - 対象となる河川の区間



測量法に基づく国土地理院長承認(使用)R 4Jhs 657