


新宮川水系北山川(県境～小森ダム)
洪水浸水想定区域図(1)
(浸水継続時間)



和歌山県

新宮市

奈良県

十津川村

三重県

熊野市

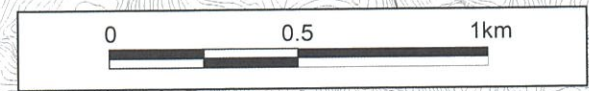
和歌山県

新宮市

凡例

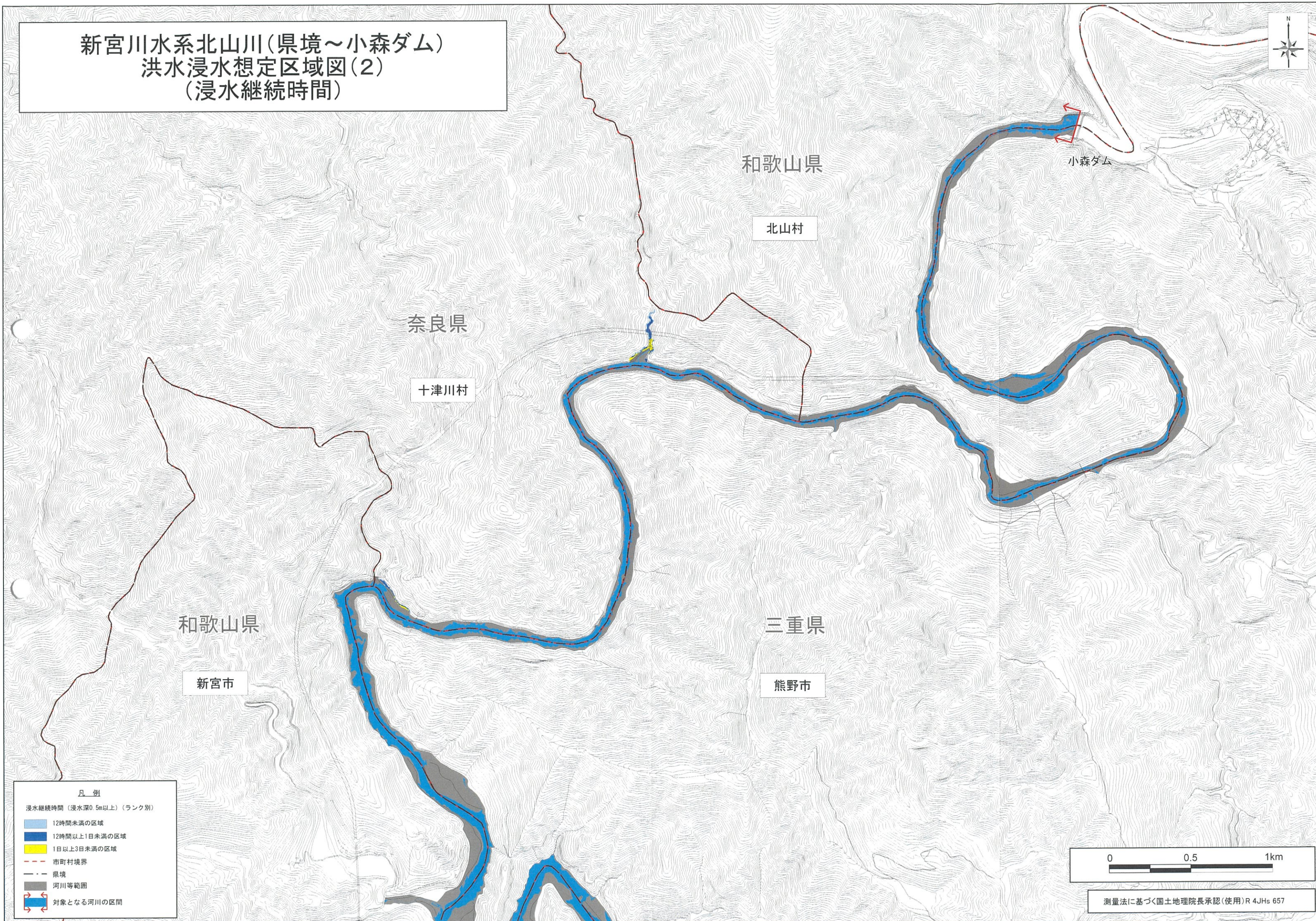

浸水継続時間(浸水深0.5m以上)(ランク別)

- 12時間未満の区域
- 12時間以上1日未満の区域
- 1日以上3日未満の区域
- 市町村境界
- 県境
- 河川等範囲
- 対象となる河川の区間



測量法に基づく国土地理院長承認(使用)R 4JHs 657

新宮川水系北山川(県境～小森ダム)
洪水浸水想定区域図(2)
(浸水継続時間)



小森ダム

和歌山県

北山村

奈良県

十津川村

和歌山県

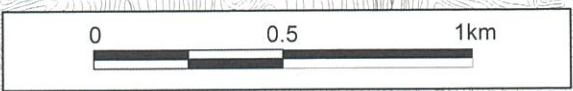
新宮市

三重県

熊野市

凡例

- 浸水継続時間(浸水深0.5m以上)(ランク別)
- 12時間未満の区域
- 12時間以上1日未満の区域
- 1日以上3日未満の区域
- 市町村境界
- 県境
- 河川等範囲
- 対象となる河川の区間



測量法に基づく国土地理院長承認(使用)R 4JHs 657