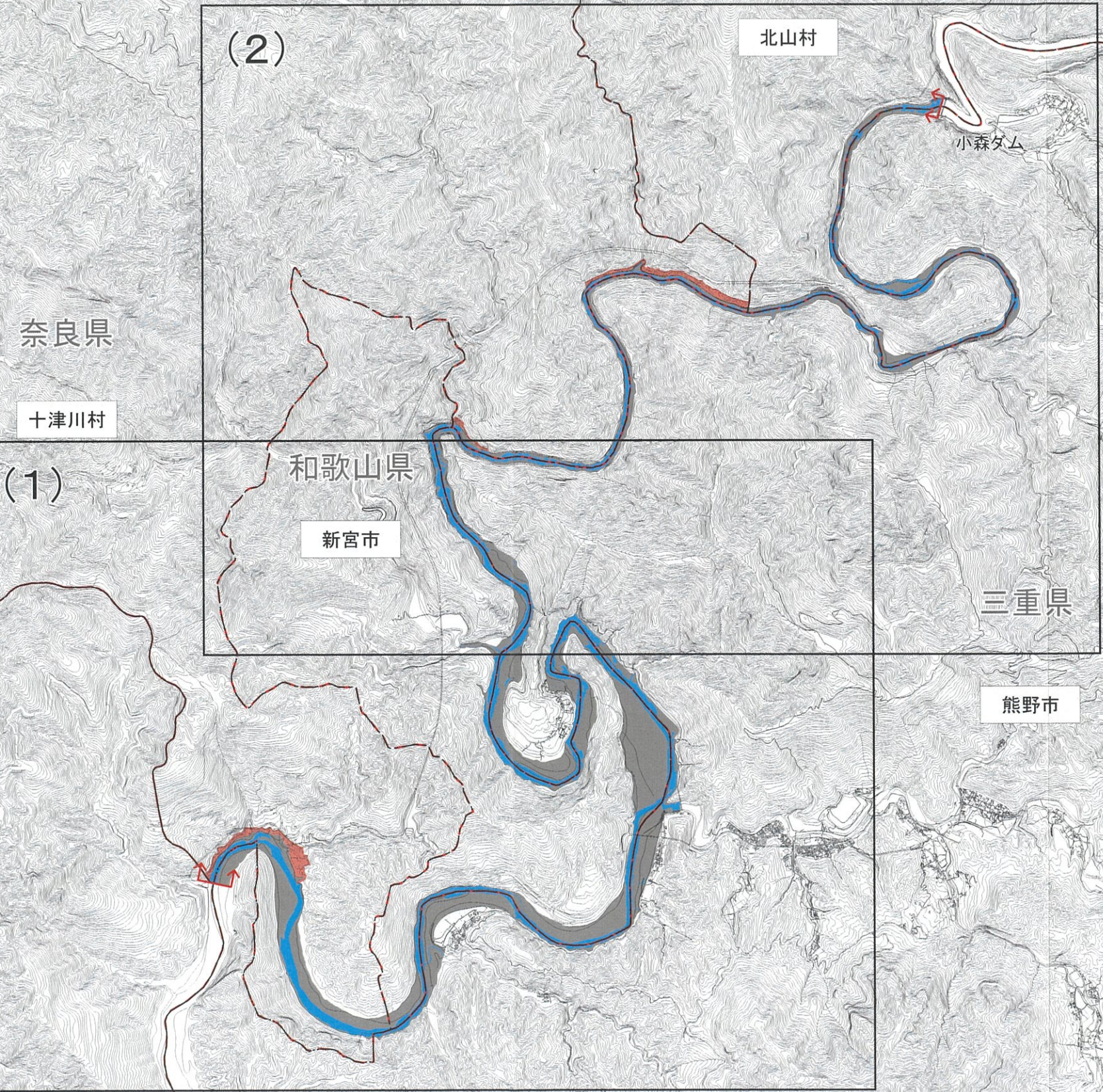
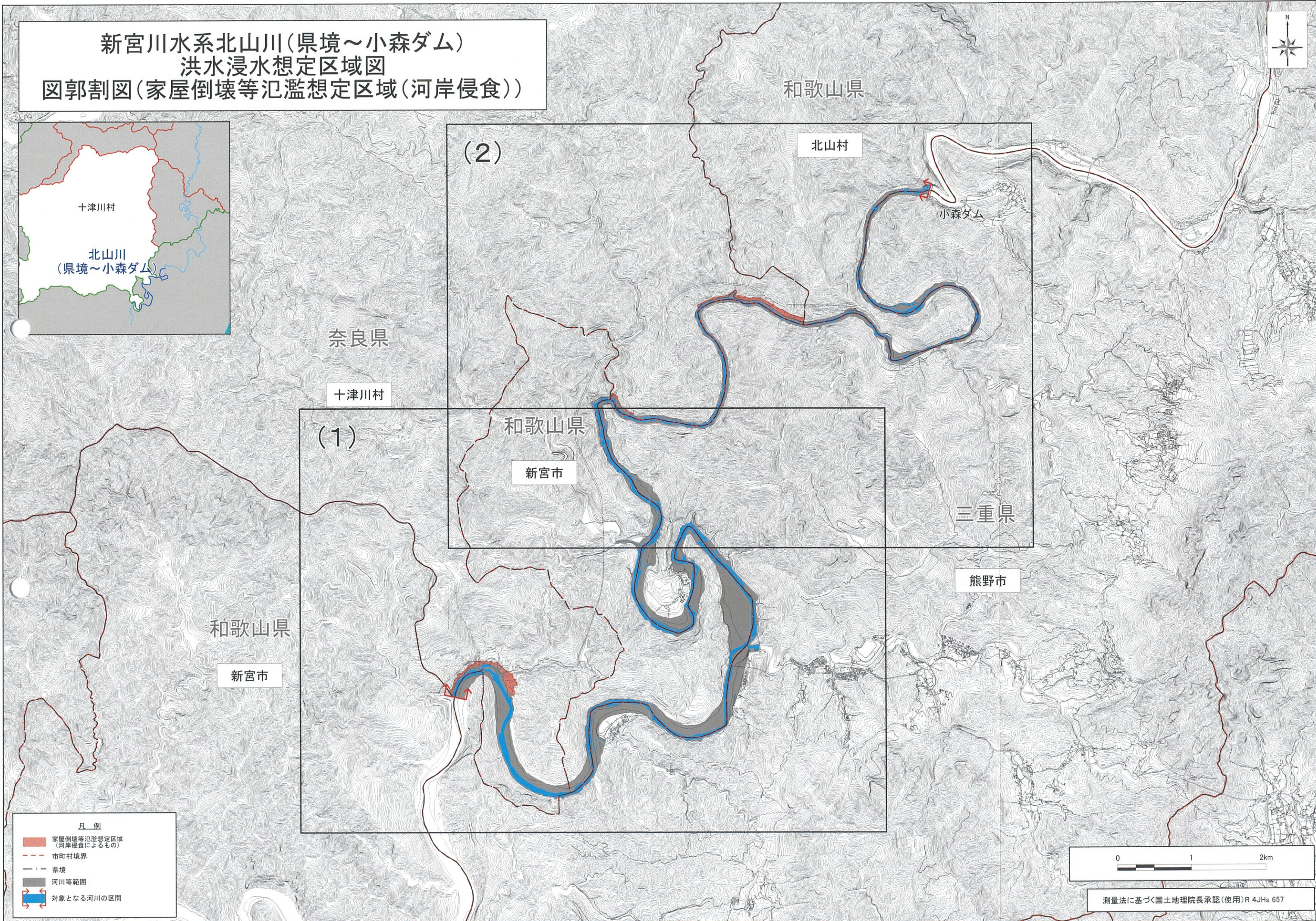
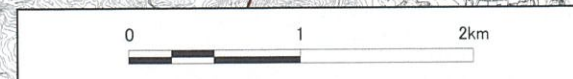


新宮川水系北山川(県境～小森ダム) 洪水浸水想定区域図 図郭割図(家屋倒壊等氾濫想定区域(河岸侵食))



- 凡例
- 家屋倒壊等氾濫想定区域 (河岸侵食によるもの)
 - 市町村境界
 - 県境
 - 河川等範囲
 - 対象となる河川の区間



測量法に基づく国土地理院長承認(使用)R 4JHs 657

新宮川水系北山川(県境～小森ダム)
洪水浸水想定区域図(1)
(家屋倒壊等氾濫想定区域(河岸侵食))



和歌山県

新宮市

奈良県

十津川村

三重県


熊野市

和歌山県

新宮市

凡例

- 家屋倒壊等氾濫想定区域
(河岸侵食によるもの)
- 市町村境界
- 県境
- 河川等範囲
- 対象となる河川の区間



測量法に基づく国土地理院長承認(使用)R 4JHs 657