

新宮川水系北山川(県境～小森ダム)
洪水浸水想定区域図(1)
(計画規模)



和歌山県

新宮市

三重県

熊野市

奈良県

十津川村

和歌山県

新宮市

凡例

浸水した場合に想定される水深(ランク別)

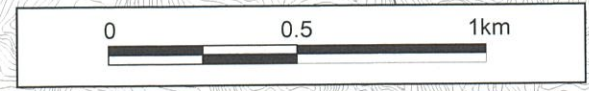
- 10.0m以上 20.0m未満の区域
- 5.0m以上 10.0m未満の区域
- 3.0m以上 5.0m未満の区域
- 0.5m以上 3.0m未満の区域
- 0.5m未満の区域

--- 市町村境界

--- 県境


--- 河川等範囲

↔ 対象となる河川の区間



測量法に基づく国土地理院長承認(使用)R 4JHs 657

新宮川水系北山川(県境～小森ダム)
洪水浸水想定区域図(2)
(計画規模)



和歌山県

北山村

小森ダム

奈良県

十津川村

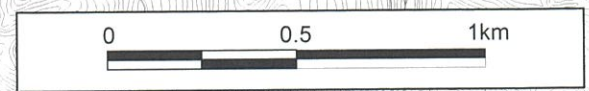
和歌山県

新宮市

三重県

熊野市

- 凡例
- 浸水した場合に想定される水深(ランク別)
- 20.0m以上の区域
 - 10.0m以上 20.0m未満の区域
 - 5.0m以上 10.0m未満の区域
 - 3.0m以上 5.0m未満の区域
 - 0.5m以上 3.0m未満の区域
 - 0.5m未満の区域
- 市町村境界
- - - 県境
- 河川等範囲
- ⇄ 対象となる河川の区間



測量法に基づく国土地理院長承認(使用)R 4JHs 657