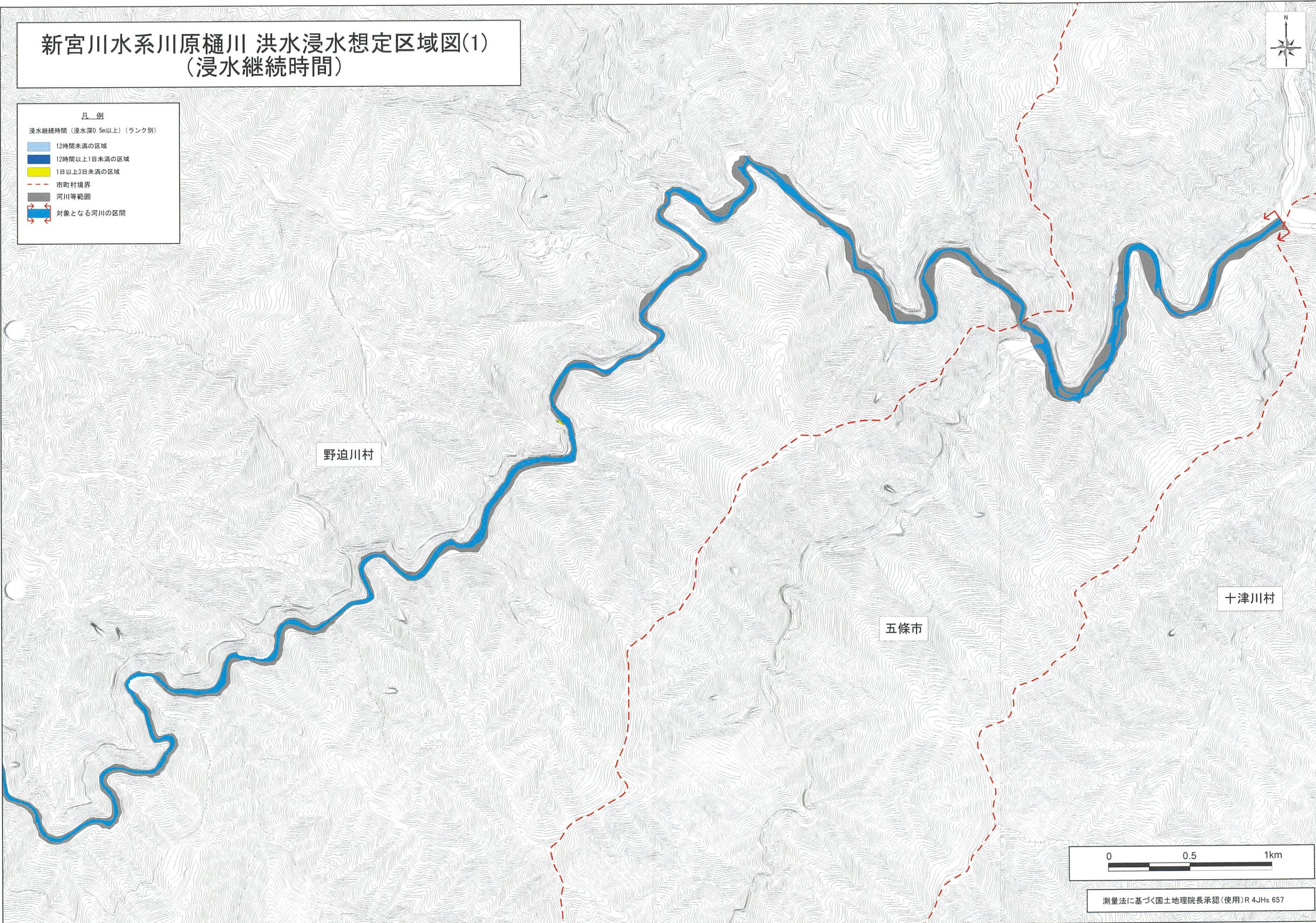


# 新宮川水系川原樋川 洪水浸水想定区域図(1) (浸水継続時間)




- 凡 例
- 浸水継続時間（浸水深0.5m以上）（ランク別）
- 12時間未満の区域
  - 12時間以上1日未満の区域
  - 1日以上3日未満の区域
  - 市町村境界
  - 河川等範囲
  - 対象となる河川の区間



野迫川村

五條市

十津川村

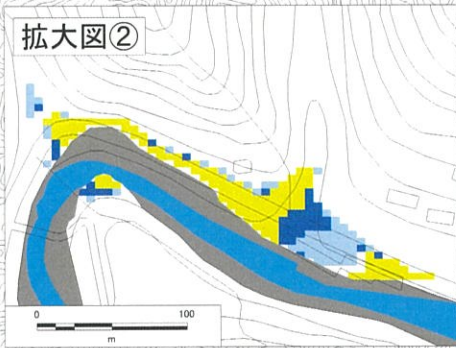




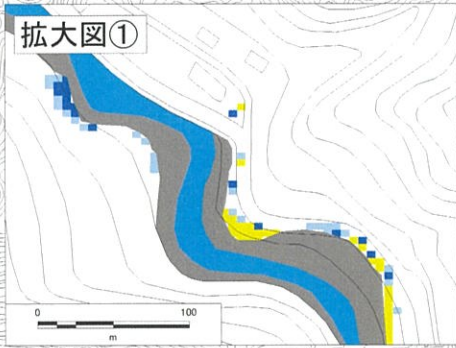
# 新宮川水系川原樋川 洪水浸水想定区域図(2) (浸水継続時間)



拡大図②



拡大図①



野迫川村

## 凡例

浸水継続時間（浸水深0.5m以上）（ランク別）

- 12時間未満の区域
- 12時間以上1日未満の区域
- 1日以上3日未満の区域
- 市町村境界
- 河川等範囲
- 対象となる河川の区間

0 0.5 1km

測量法に基づく国土地理院長承認(使用)R 4JHs 657