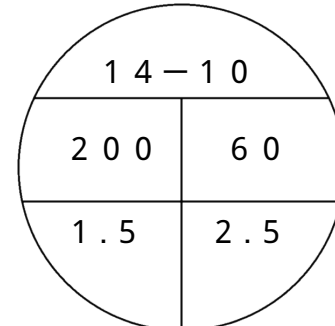
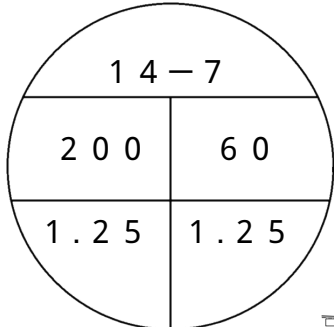
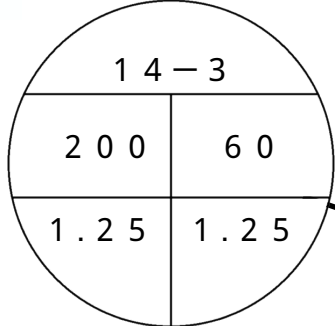
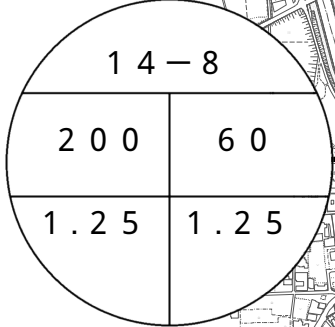
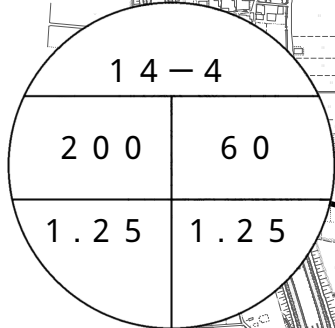
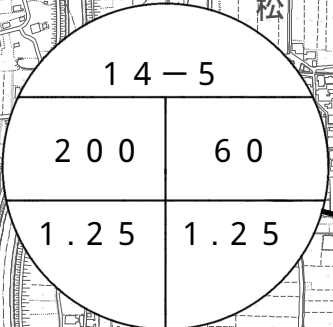


# 田原本町 総括図



令和5年1月指定予定

令和5年1月指定予定



**凡例**

容積率	建蔽率
道路斜線 勾配	隣地斜線 勾配

市街化調整区域のうち、  
個別に数値の記載がない部分は

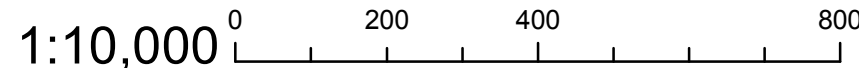
400	70
1.5	2.5

ただし、平成16年5月17日  
現在で農用地の場合は

80	50
1.25	1.25

**凡例**

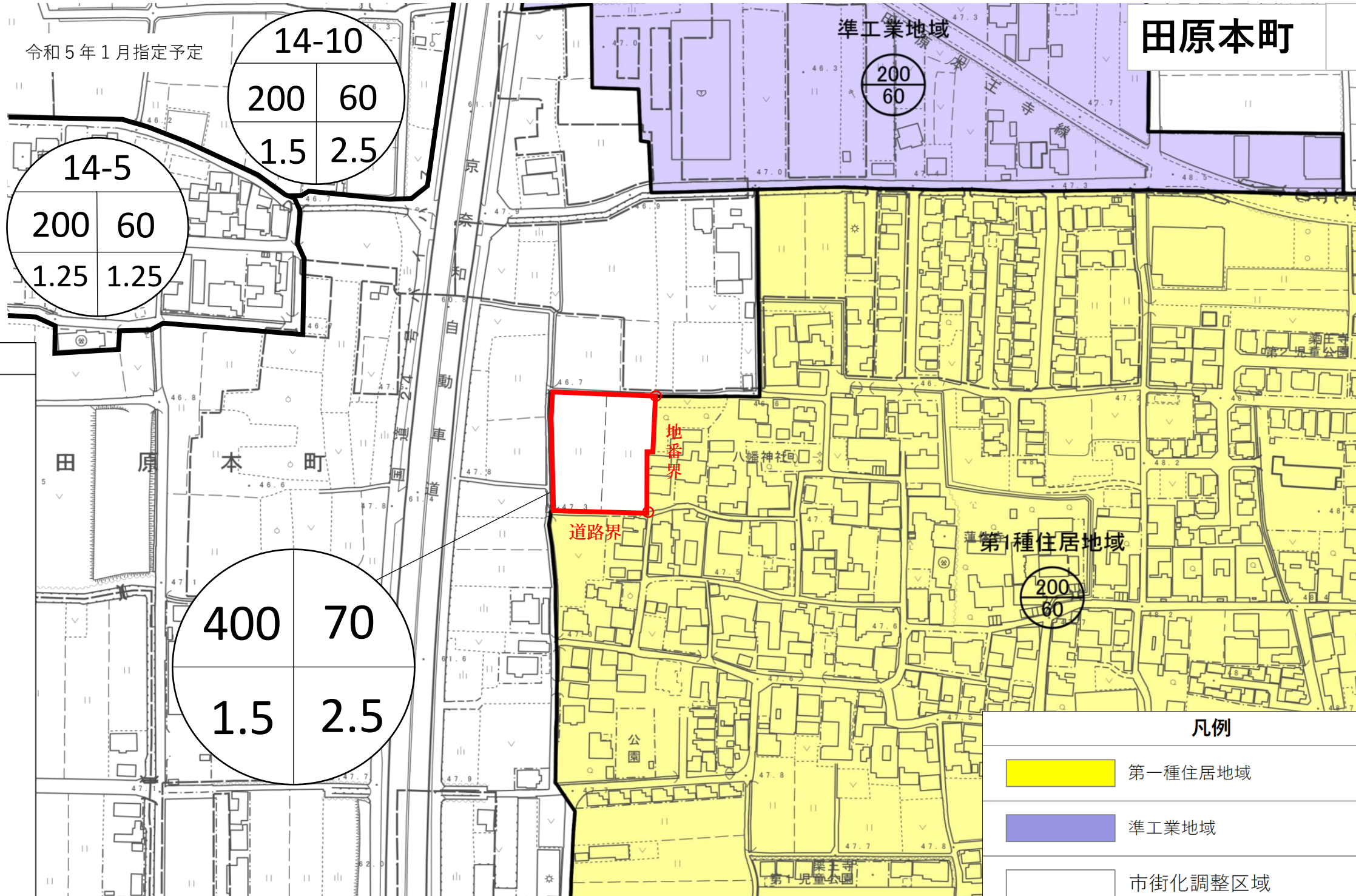

- 第一種低層住居専用地域
- 第一種中高層住居専用地域
- 第一種住居地域
- 第二種住居地域
- 準住居地域
- 近隣商業地域
- 準工業地域
- 市街化調整区域
- 市街化調整区域に編入する区域





# 詳細図

田原本町 1



令和5年1月指定予定

## 凡例

地区番号	
容積率	建蔽率
道路斜線 勾配	隣地斜線 勾配

市街化調整区域のうち、個別に数値の記載がない部分は

400	70
1.5	2.5

ただし、平成16年5月17日現在で農用地の場合は

80	50
1.25	1.25

## 凡例

- 第一種住居地域
- 準工業地域
- 市街化調整区域
- 市街化調整区域に編入する区域

1:2,500

