

報道資料

令和 5年 3月 8日

奈良県 県土マネジメント部 道路建設課
事業第一係
主幹 大西 豊
Tel (0742) 27-7498 (内線4146)
奈良県 県土マネジメント部 奈良土木事務所
工務課
主幹 川端 伸幸
Tel (0742) 23-8032 (内線60)

一般国道25号（福住工区）の部分供用

1. 概要

令和5年3月10日に一般国道25号（福住工区）が部分供用となります。

一般国道25号（福住工区）は、幅員が狭隘で乗用車の対向が困難であり、車両の通行に支障をきたしていました。さらに、福住小学校の通学路に指定されているにもかかわらず歩道が無く、児童の安全確保が不十分な状況でした。

本工区を2車線整備することにより、交通の円滑化を図り、歩行者の安全を確保しました。

2. 供用日

- ・令和5年3月10日（金）

3. 今回供用する区間

- ・一般国道25号(福住工区)
区間:天理市福住町
供用延長:L=200m
標準幅員:W=9.75m



一般国道25号 ふくすみ 福住工区

令和5年3月10日に一般国道25号(福住工区)が部分供用となります。

一般国道25号(福住工区)は、幅員が狭隘で乗用車の対向が困難であり、車両の通行に支障をきたしていました。さらに、福住小学校の通学路に指定されているにもかかわらず歩道が無く、児童の安全確保が不十分な状況でした。

本工区を2車線整備することにより、交通の円滑化を図り、歩行者の安全を確保しました。

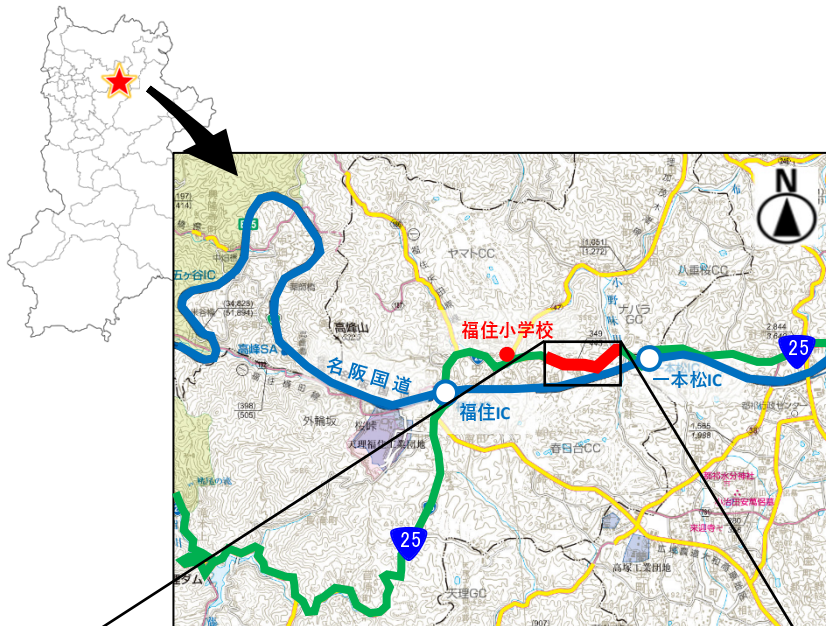
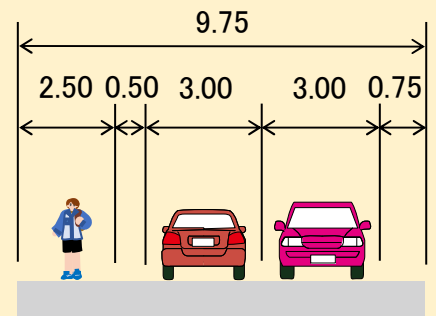
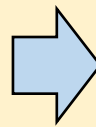
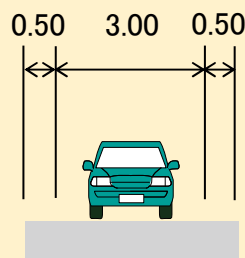
開 通 日: 令和5年3月10日

開 通 区 間: 天理市福住町

延 長: L=200m

標準幅員: W=9.75m

◆標準断面図



「国土地理院発行の5万分1地形図を複製」



整備前



整備後

