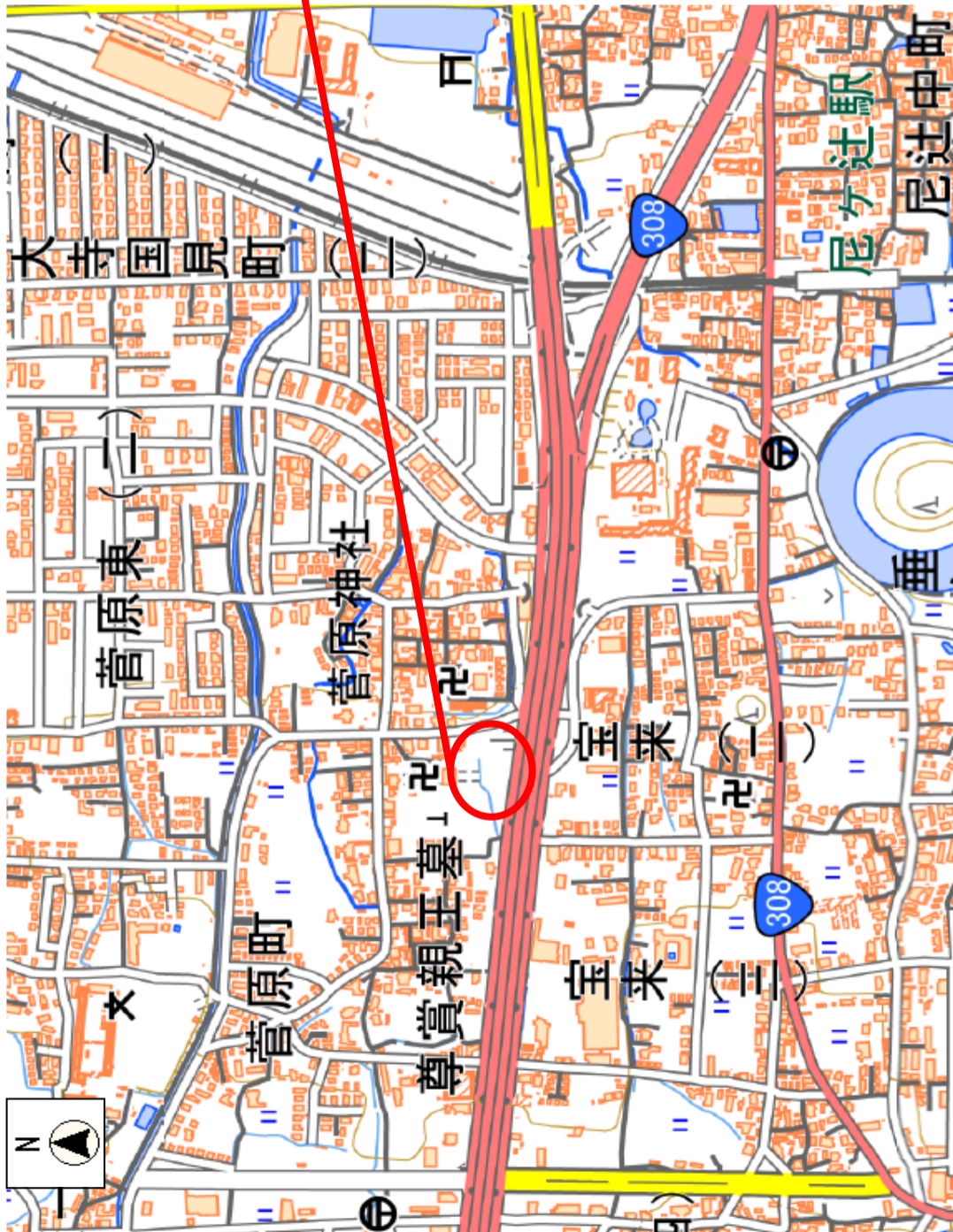


(物件番号 2) 位置図

(奈良市菅原町500番11 奈良市菅原町県有地 (2))

物件南側道路 固定資産税路線価 49,500円/㎡

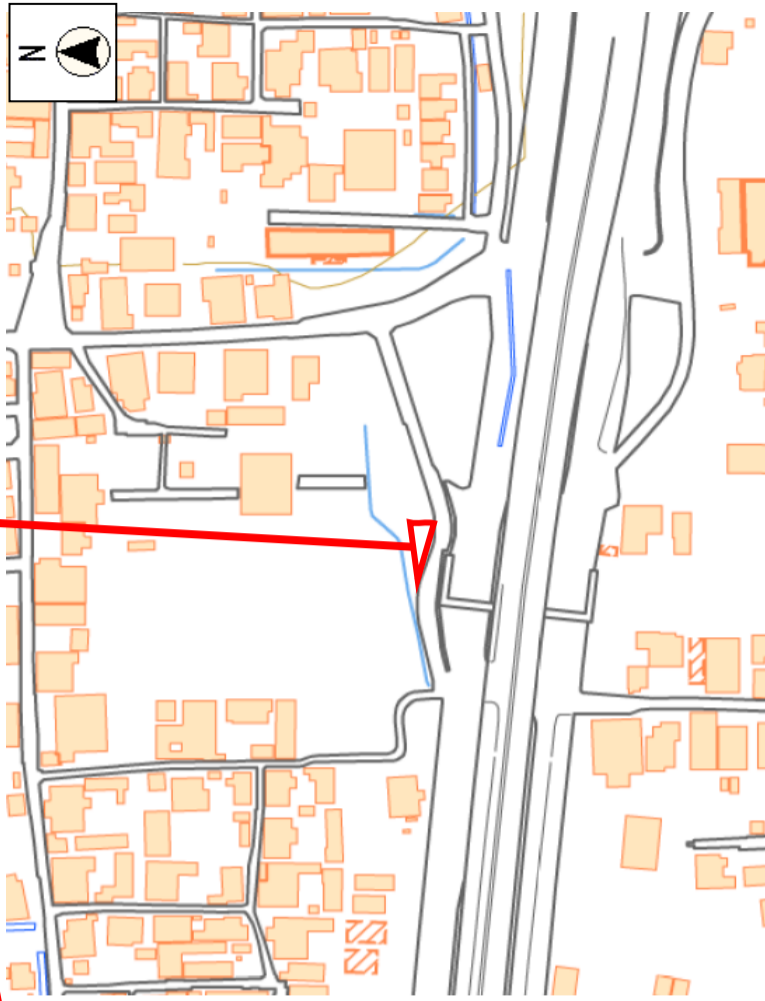


(注意)

当該図面は入札希望者が物件の概要を把握するための参考資料であり、敷地境界線や縮尺等は正確ではありません。

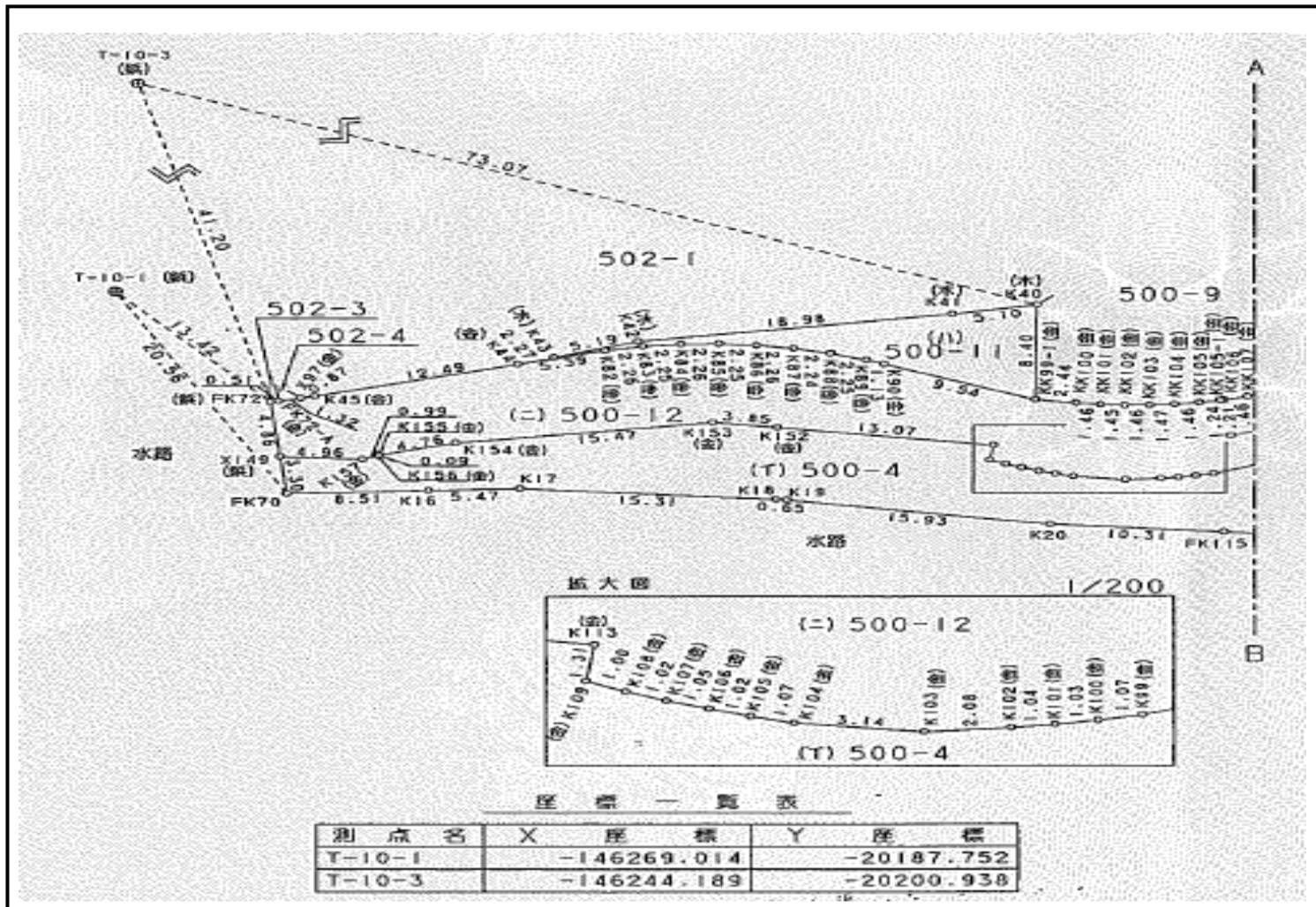
出典：この地図は国土地理院タイルを加工して作成したものです。

対象物件



(物件番号2) 地積測量図

奈良市菅原町500番11 奈良市菅原町県有地(2)



地番	(n) 500-11			
測点	X _n	Y _n	(X _{n+1} - X _{n-1}) Y _n	距離
K40	-146270.170	-20132.633	-152544.960241	5.10
K41	-146270.994	-20137.675	65346.755375	18.98
K42	-146273.415	-20156.502	77219.559162	5.19
K43	-146274.825	-20161.500	40665.745500	2.27
K44	-146275.432	-20163.690	-12299.850900	5.39
K82	-146274.215	-20158.436	-31668.902956	2.26
K83	-146273.861	-20156.203	-11025.443041	2.25
K84	-146273.668	-20153.956	-4595.101968	2.26
K85	-146273.633	-20151.692	1874.107356	2.25
K86	-146273.761	-20149.436	8220.969888	2.26
K87	-146274.041	-20147.192	14445.536664	2.24
K88	-146274.478	-20144.995	20487.459915	2.25
K89	-146275.058	-20142.817	19236.390235	1.13
K90	-146275.433	-20141.746	70757.953698	9.54
KK99-1	-146270.571	-20132.735	-105958.584305	8.40
	倍面積		161.634382	
	面積		80.8171910	
	地積		80.81	㎡

注1：当該図面は参考資料であり、縮尺等は正確ではありません。

(物件番号2) 写真

奈良市菅原町500番11 奈良市菅原町県有地(2)

南西より撮影

