



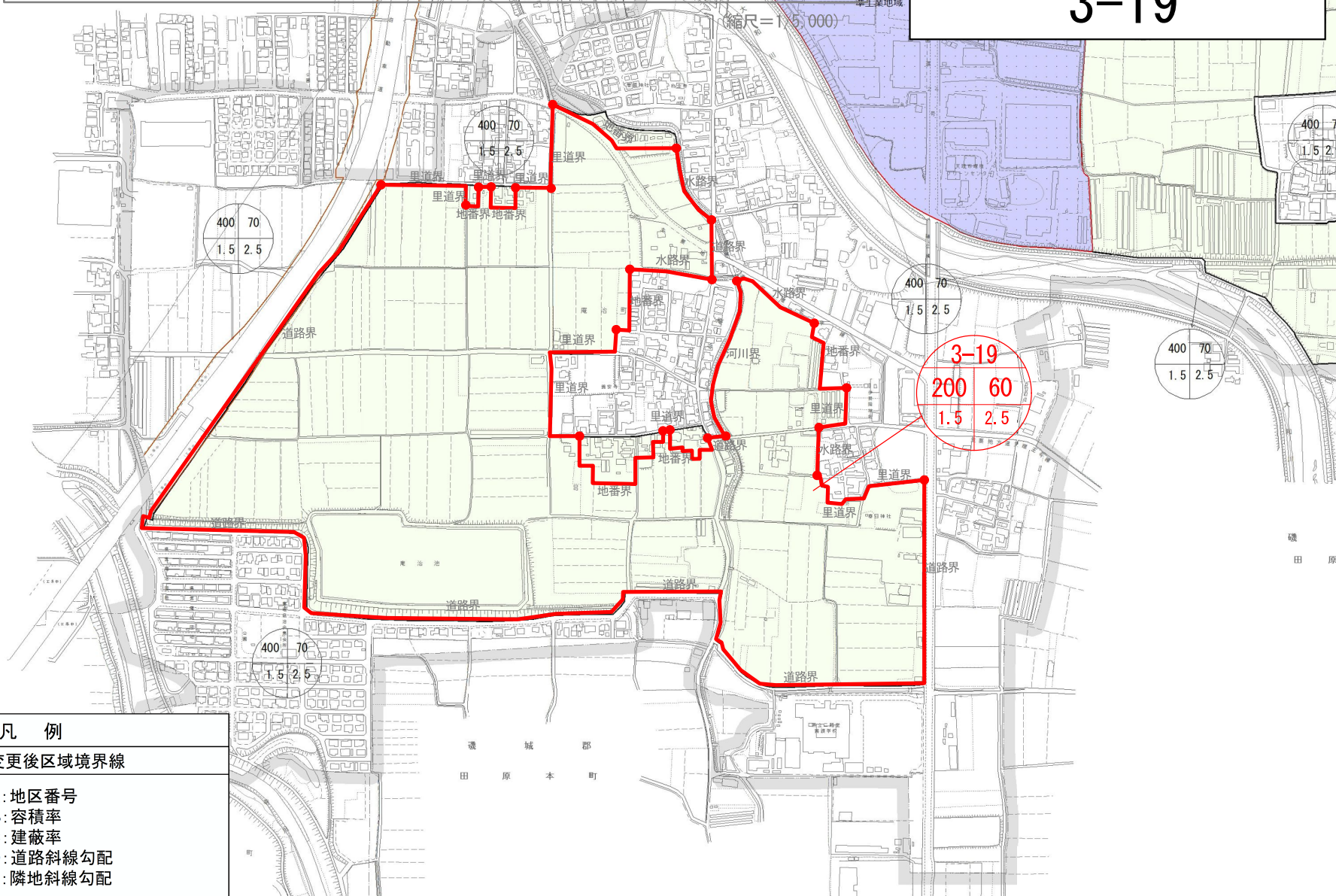
# 3-19区域図 (詳細図)

天理市


2

3-19

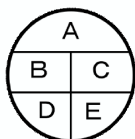
(縮尺=1/5,000)



## 凡例



変更後区域境界線



- A: 地区番号
- B: 容積率
- C: 建蔽率
- D: 道路斜線勾配
- E: 隣地斜線勾配