

# 奈良県平成緊急内水対策事業の進捗状況


○前回の大和川流域水害対策協議会(R6.1)以降、天理市庵治町地区において庵治池が完成

○7市町(大和高田市、三郷町、斑鳩町、田原本町、王寺町、広陵町、河合町)の10地区において貯留施設等を施工中(R6.6末時点)

R6.6末時点

**御所市  
今住地区**

計画容量  
3,530<sup>m</sup><sub>3</sub>



R5.3完成

今住流域貯留施設

**大和高田市  
栄町地区**

計画容量  
1,700<sup>m</sup><sub>3</sub>




R6年度完成予定

高田土木事務所駐車場地下貯留施設

**天理市  
庵治町地区**

計画容量  
88,000<sup>m</sup><sub>3</sub>



R6.5完成

庵治池

**三郷町  
勢野東5地区**

計画容量  
16,500<sup>m</sup><sub>3</sub>



R6年度完成予定

惣持寺調整池

**斑鳩町  
法隆寺南3地区**

計画容量  
3,500<sup>m</sup><sub>3</sub>



R6年度完成予定

法隆寺北流域貯留施設

**田原本町  
富本地区**

計画容量  
5,700<sup>m</sup><sub>3</sub>




R8年度完成予定

飛鳥川東地区雨水貯留施設

**王寺町  
葛下3地区**

計画容量  
32,700<sup>m</sup><sub>3</sub>



R6年度完成予定

(仮称)葛下川流域貯留施設

**広陵町  
中地区**

計画容量  
30,000<sup>m</sup><sub>3</sub>



R7年度完成予定

古寺川調整池

市町名	重点地区名	施設名	事業化容量 (供用済を含む)		計画容量 m <sup>3</sup>	必要容量 1/100	進捗率		進捗状況		
			施設容量 m <sup>3</sup>	地区容量 m <sup>3</sup>			計画容量に 対する割合 %	必要容量に 対する割合 %	設計・用 地交渉中	工事中	完成
			①	②	③	④	(2/3)	(2/4)			
大和高田市	①栄町	高田土木事務所駐車場地下貯留施設	1,700	1,700	10,200	4,200	17%	40%			○
	②磯野北町			0	2,000	3,600	0%	0%			
大和郡山市	③北郡山町	小川町調整池	3,270	3,270	3,800	11,400	86%	29%			○
天理市	④庵治町	庵治池	88,000	88,000	88,000	97,000	100%	91%			○
桜井市	⑤桜井			0	14,100	2,500	0%	0%			
御所市	⑥今住	今住流域貯留施設	3,530	3,530	3,530	8,100	100%	44%			○
三郷町	⑦勢野東5	惣持寺調整池	16,500	16,500	16,500	28,000	100%	59%			○
斑鳩町	⑧法隆寺南3	法隆寺北流域貯留施設	4,500	4,500	3,500	22,000	129%	20%			○
川西市	⑨吐田			0	54,000	334,800	0%	0%			
三宅町	⑩但馬(西)			0	35,800	81,000	0%	0%			
	⑪但馬(東)			0	71,200	114,000	0%	0%			
田原本町	⑫阪手南	社会福祉協議会駐車場等雨水貯留施設	5,000								○
		旧県水資材置場雨水貯留施設	8,400		20,900	13,750	24,300	152%	86%		○
		阪手新池雨水貯留施設	6,700								○
		阪手児童公園雨水貯留施設	800								○
⑬小阪	小阪地区雨水貯留施設	2,900		14,900	19,900	12,000	75%	124%		○	
	寺川東地区雨水貯留施設	12,000								○	
⑭富本	飛鳥川東地区雨水貯留施設	5,700	5,700	5,700	5,700	100%	100%			○	
王寺町	⑮葛下3	(仮称)葛下川流域貯留施設	32,700	32,700	32,700	46,200	100%	71%			○
広陵町	⑯三吉	馬見川左岸流域貯留施設	7,500		32,500	32,500	24,100	100%	135%		○
		馬見川右岸流域貯留施設	25,000								○
	㊵中	古寺川調整池	30,000	30,000	30,300	23,200	99%	129%			○
	⑰大場	広瀬川調整池	43,600	43,600	113,000	111,600	39%	39%			○
河合町	⑱長養・川合	川合流域貯留施設	42,000	42,000	72,900	94,600	58%	44%			○
13市町	19地区			339,800	623,380	1,048,300					

凡例 完成済 施工中

凡例 25%未満 50%未満 100%未満 100%以上