

大和川(国管理区間)における河川事業 の整備状況

令和5年1月16日
大和川河川事務所

※資料中の事業内容やデータについては現時点のものであるため今後変更になる場合がございます。

大和川水系河川整備計画等の概要

下流域

■河川改修事業

対策内容：築堤、河道掘削、堤防強化

■高規格堤防整備事業(阪高大和川線地区)

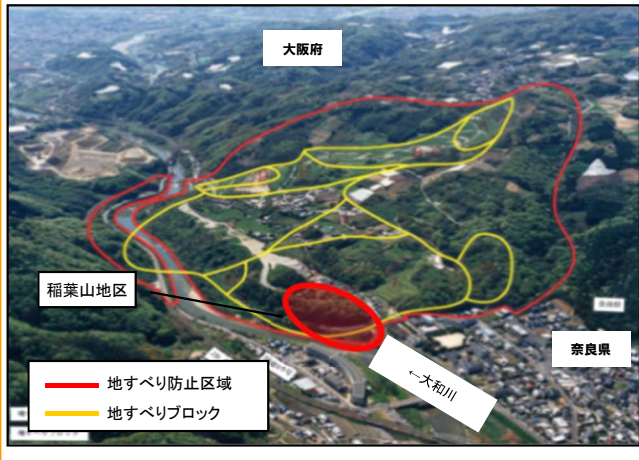
対策内容：高規格堤防整備(まちづくり一体整備)



狭窄部

■亀の瀬地すべり対策事業(稲葉山地区)

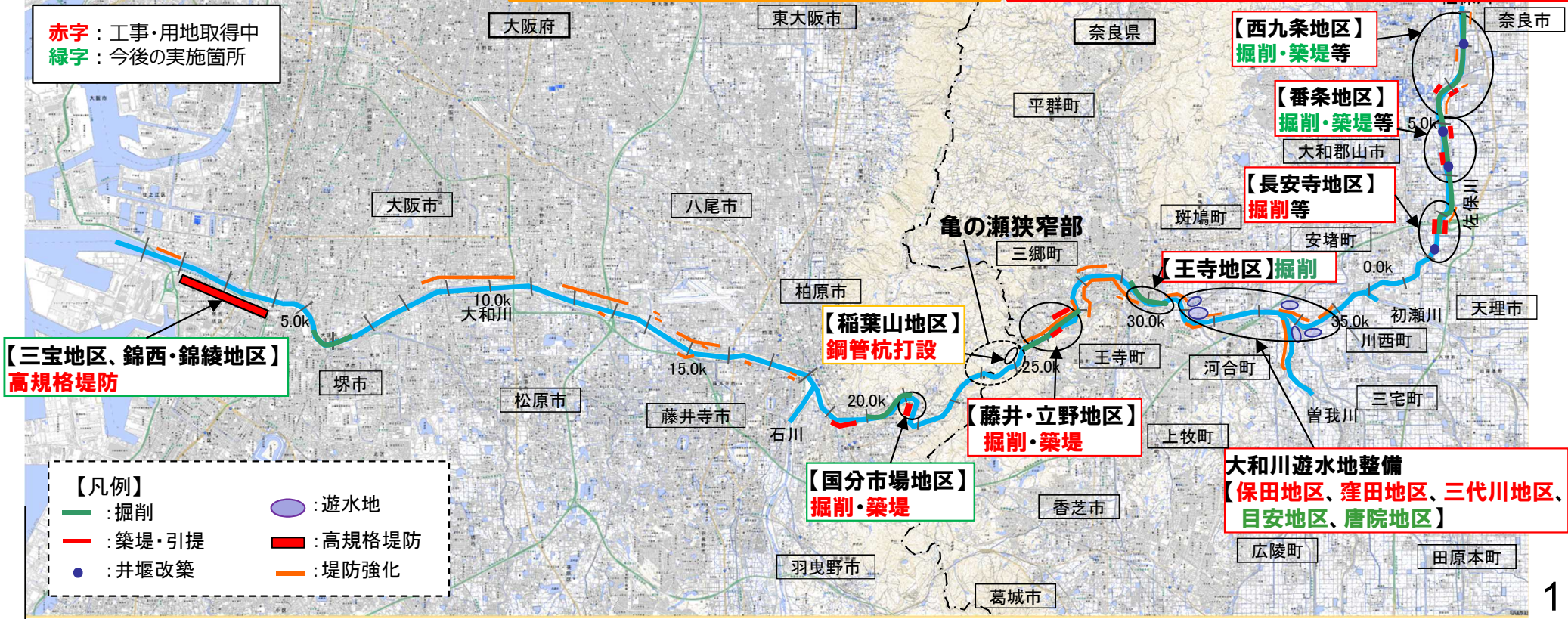
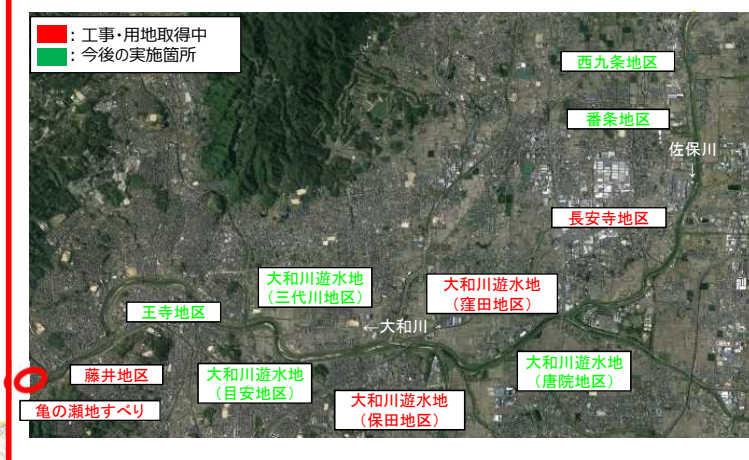
対策内容：鋼管杭打設



中流・上流域

■流域治水整備事業

対策内容：遊水地整備、河道掘削



大和川流域治水整備事業



亀の瀬地すべり対策事業



稲葉山地区地すべり対策



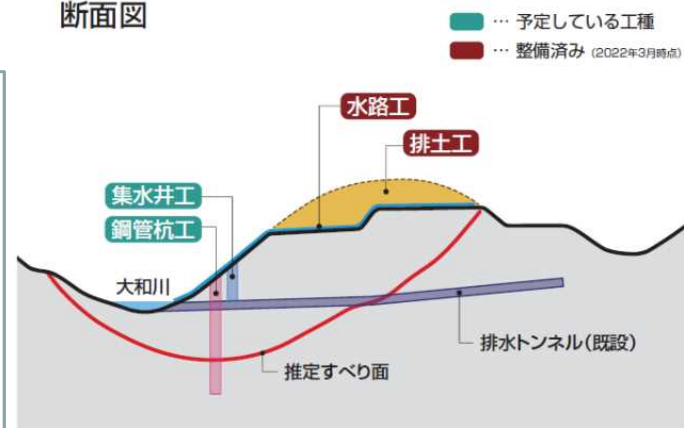
- 排土工
- 集水井工
- 鋼管杭工
- 断面図の想定ライン
- 水路工

2022(令和4)年撮影



鋼管杭打設状況

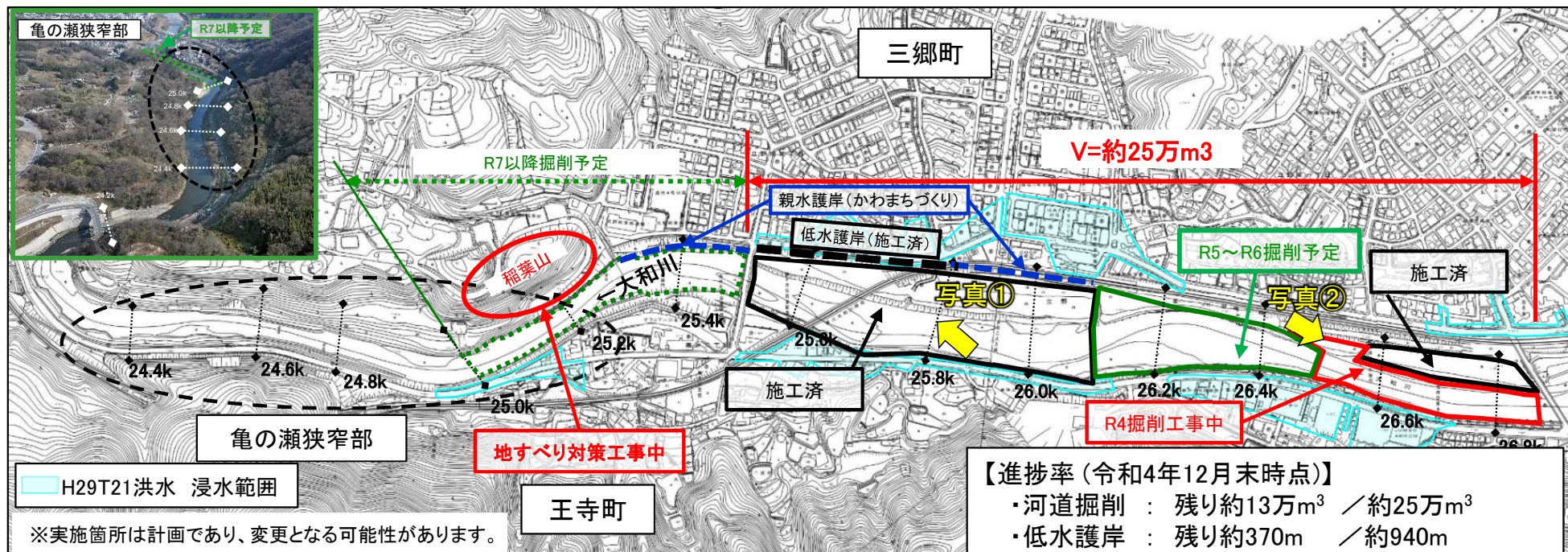
断面図



【進捗率(令和4年12月末時点)】稲葉山地区

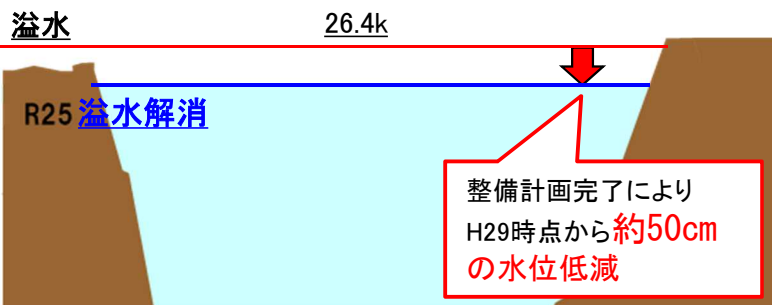
- ・鋼管杭工 : 残り43本 / 56本
- ・排土工 : 残り 0m³ / 約22,000m³(完了)
- ・水路工 : 残り 0m / 約500m (完了)
- ・集水井工 : 残り約450m / 約450m

河道整備(王寺町藤井地区・三郷町立野地区)

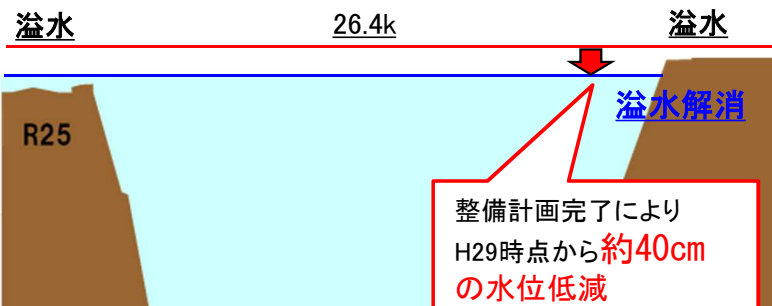


○河道掘削(立野・藤井地区)と遊水地完成による水位低減効果

S57.8洪水



H29T21洪水



— H29測量河道
— 整備計画河道



河道整備(三郷町かわまちづくり)

■新たな交流拠点の整備

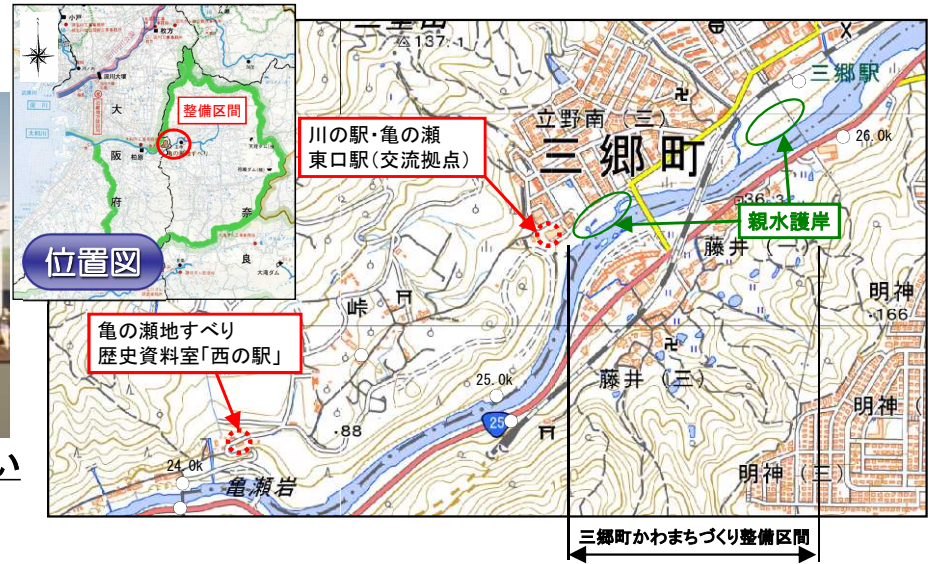
旧 終末処理場



交流拠点完成イメージ




○ 日本遺産「龍田古道・亀の瀬」を中心としたまちづくりと併せ、新たな水辺の賑わいづくり拠点を創出する。(川の駅・亀の瀬東口駅(交流拠点))

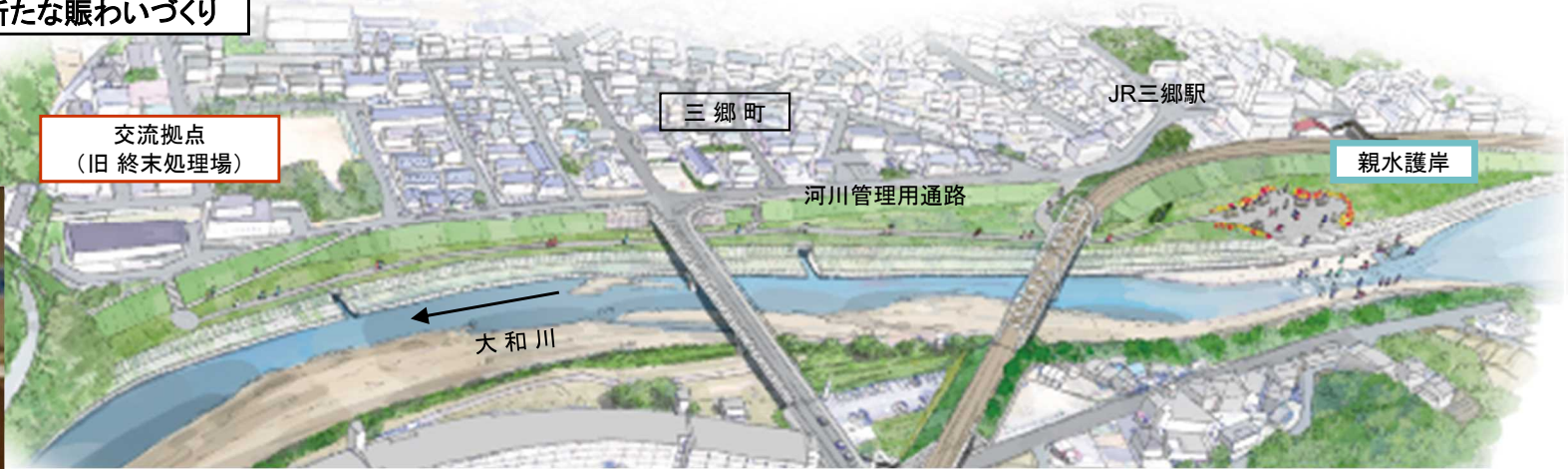


新たな賑わいづくり

交流拠点
(旧 終末処理場)



交流拠点での観光PR



観光イベント



地域のイベント



自然体験会