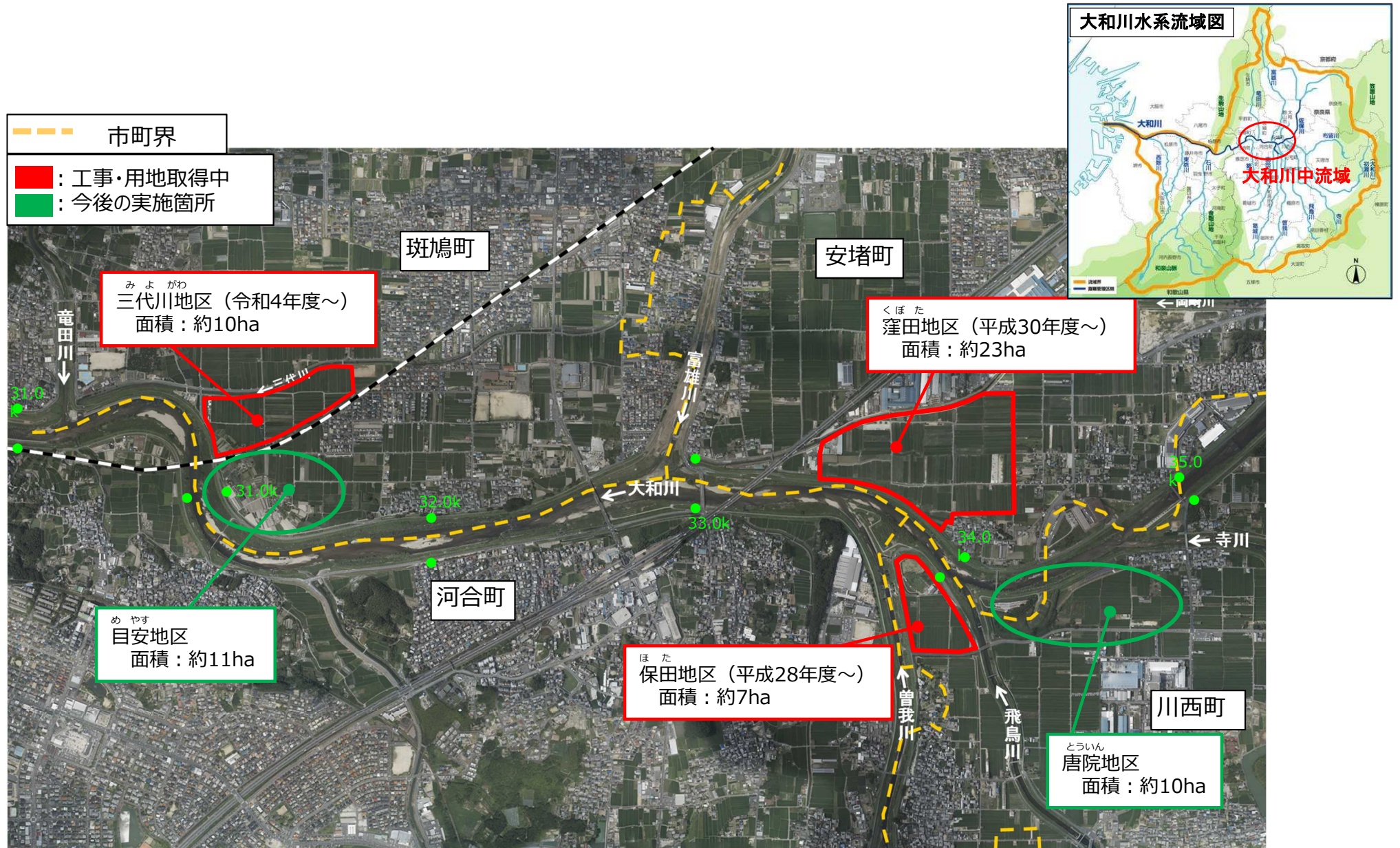
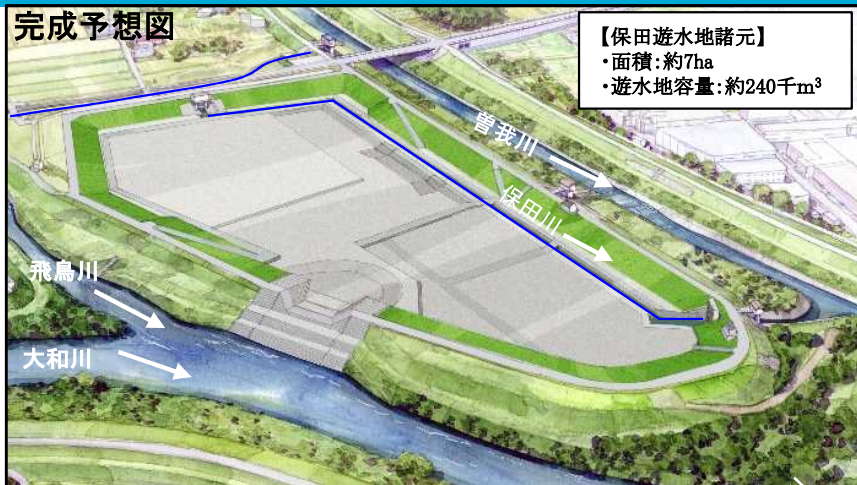


大和川遊水地整備



川西町保田地区

完成予想図



【保田遊水地諸元】

- ・面積: 約7ha
- ・遊水地容量: 約240千m³

令和4年10月撮影



凡例
■ 工事中
■ 残工事

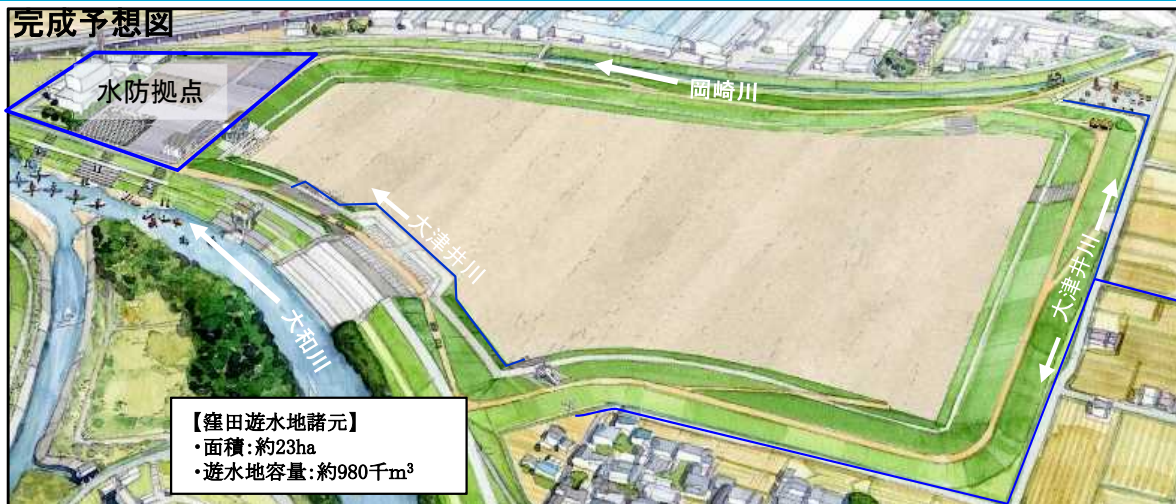
【整備状況(R4.12月末時点)】

- ・周囲堤 : 残り120m(80m工事中) / 全長740m
- ・囲ぎよう堤 : 残り 0m / 全長300m(完了)
- ・越流堤 : 残り100m / 全長100m
- ・樋門 : 残り1基(工事中) / 3基
- ・保田川水路工 : 残り1,150m / 全長1,150m
- ・遊水地内掘削 : 残り47,000m³ / 48,000m³
- ・コンクリート張工 : 残り約35,000m² / 約35,000m²

【用地状況(R4.12月末時点)】

- ・用地取得 : 完了
- ・物件補償 : 完了

安堵町窪田地区



令和4年9月撮影



【整備状況(R4.12月末時点)】

- ・周囲堤 : 残り1,400m / 全長1,400m
- ・囲ぎよう堤 : 残り180m / 全長180m
- ・越流堤 : 残り80m / 全長80m
- ・樋門 : 残り4基 (1基 仮締切工設置中) / 4基
- ・水路工 : 残り1100m (320m工事中) / 全長1100m
- ・遊水地内掘削 : 残り282,000m³ / 310,000m³
- ・コンクリート張工 : 残り約120,000m² / 約120,000m²
- ・水防拠点 : 残り1式 / 1式

【用地状況(R4.12月末時点)】

- ・用地取得 : 未完了 (残り水防拠点用地)
- ・物件補償 : 未完了 (残り電柱(関電、NTT)、送水管、水道)