

報道資料

令和6年4月1日

奈良県県土マネジメント部道路マネジメント課
担当：夏秋、松本
TEL (0742)27-7499(直通)
(内線 4151、4152)

国道169号上北山村西原地内の崩土による通行止について

国道169号(上北山村西原地内)において、4月1日未明に崩土が発生し、午前9:00に通行止を実施しています。

法面上部の状況の確認を進めているところであり、現時点では復旧の見通しは立っておりません。

迂回路については、国道168号等への広域迂回(※)としております。

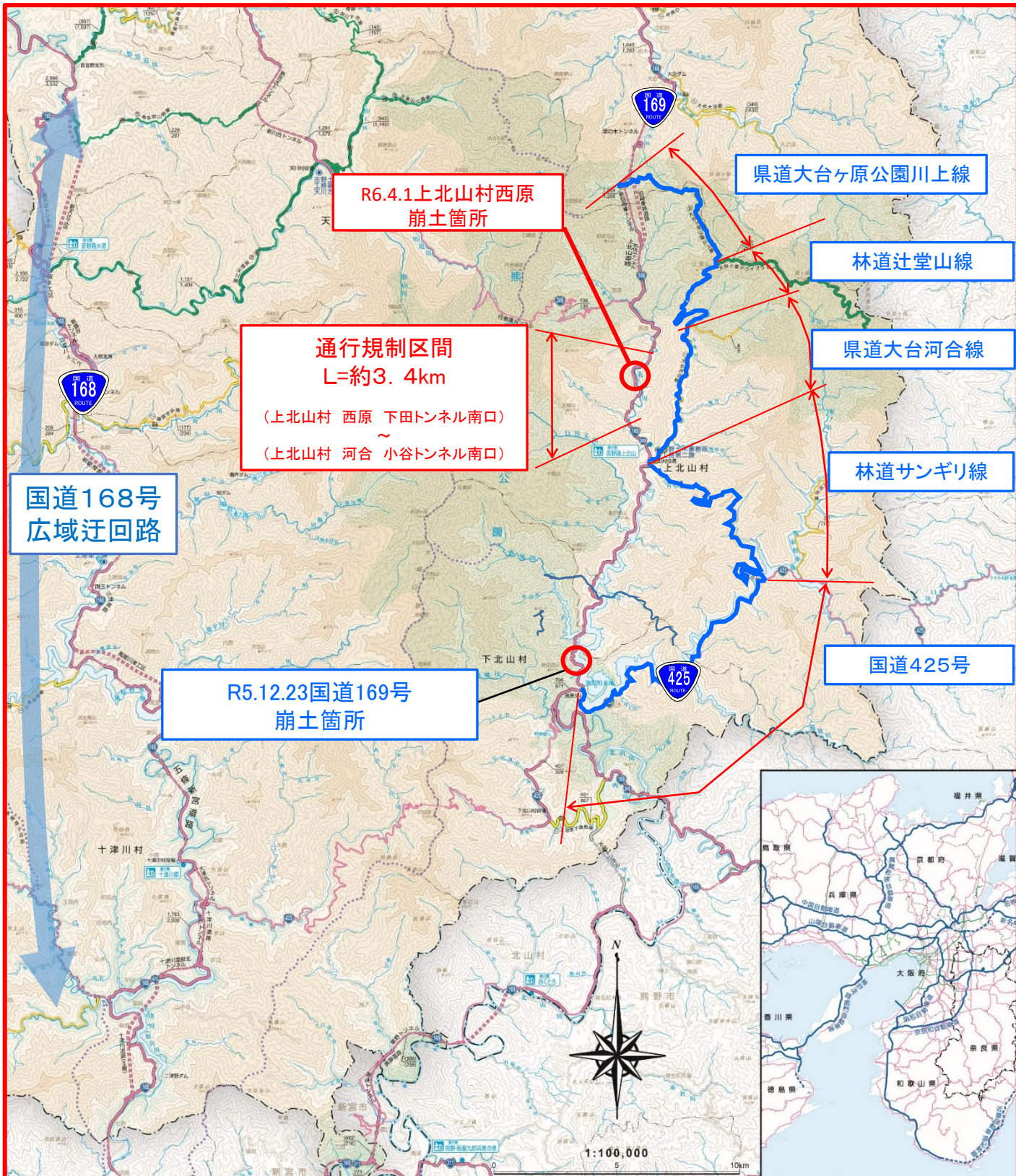
なお、今回の崩土による物損、人身等の被害は確認されておらず、孤立集落も発生していません。

※現在、下北山村上池原が昨年12月23日の崩土のため、通行止となっております。


本日の崩土箇所と上池原の間については、南側へは上北山村林道サンギリ線及び国道425号により2t車以下の迂回が可能です。北側は、大台ヶ原公園川上線が冬季通行止中(4月19日まで)ですが、速やかに通行できるよう作業を開始しました。

なお、これらの迂回路については、狹隘箇所が多く、待避所も少ないため、不要不急の通行は差し控えてください。

国道169号上北山村西村地内の崩土について




崩土現場写真



迂回路写真

一般県道 大台河合線



上北山村林道辻堂山線



主要地方道大台ヶ原公園川上線



迂回路写真

上北山村林道サンギリ線



©google map

一般国道425号



©google map