

報 道 資 料

平成23年9月20日
奈良県 防災統括室 担当：尾山

台風12号に関する被害状況等について（第61報）

（9月20日 19：30発表）

1. 被害状況

※別紙1「台風12号による市町村被害状況について」のとおり

2. 避難状況

※別紙2「避難の状況」のとおり

3. 救援・支援活動状況のとおり

※別紙3「救援・支援活動状況」

○自衛隊の災害派遣【変更なし】

○国及び応援県等による活動状況【変更なし】

○県の活動状況

○消防及び防災ヘリの活動状況（県消防救急課：0742-27-8423）【変更なし】

○奈良県医療救護班の活動状況【変更なし】

○奈良県による応急仮設住宅建設の状況【変更なし】

4. 道路状況

※別紙4「道路状況」のとおり

○県管理の国道・県道（県道路管理課：0742-27-7499）

URL：<http://www2.wagamachi-guide.com/naradouro/index.asp?dtp=1>

○国道168、169号等の通行状況について

URL：http://www.pref.nara.jp/dd_aspx_menuid-25527.htm

○市町村道

別添「市町村道の通行規制状況」【変更なし】

5. 河川状況

※別紙5-1「河川状況」【変更なし】、5-2「土砂災害箇所」【変更なし】

○土砂災害緊急情報（奈良県十津川流域）第8号（平成23年 9月20日）

○土砂災害随時情報（奈良県十津川流域）第7号（平成23年 9月20日）

詳細は、近畿地方整備局ホームページの下記URLのとおり

<http://www.kkr.mlit.go.jp/scripts/kisha-uproad/index.pl>

6. 農林業等の状況

※別紙6「台風12号による農林業等の被害状況について」【変更なし】

7. 県内企業等の状況

※別紙 7-1 「県内企業等の被害状況について（第 6 報）」 **【変更なし】**

→（県産業・雇用振興部企画管理室：0742-27-8802）

※別紙 7-2 「台風 1 2 号による県内旅館・ホテル等の被害状況について」 **【変更なし】**

→（県くらし創造部消費・生活安全課：0742-27-8674）

8. 文化財の状況

※別紙 8 「台風 1 2 号による県下指定文化財の被害状況について」 **【変更なし】**

→（県教育委員会文化財保存課：0742-27-9866）

9. 社会福祉施設等の状況

※別紙 9 「社会福祉施設等の被災状況」 **【変更なし】**

→（県健康福祉部企画管理室：0742-27-8504）

10. ライフライン（電気・通信・交通・水道・ガス等）状況

※別紙 10 「ライフライン被害状況」のとおり

11. 気象警報等の発令状況

※別添「奈良県気象情報・注意報」のとおり

12. 県及び市町村の体制について

※別紙 11 「県及び市町村の体制」 **【変更なし】**

台風12号による市町村被害状況について（9月20日 17:00現在）

市町村名	人的被害				住家被害					その他被害
	死者	行方不明者	負傷者		全壊	半壊	一部破損	床上浸水	床下浸水	
			重傷	軽傷						
奈良市										・木塀転倒 1箇所 ・崩土 2箇所
桜井市										・崩土 1箇所
五條市	3	8			23	6		4		
宇陀市							1			
曾爾村							2			・崩土 3箇所
御杖村							1			・崖くずれ 1箇所
大淀町										・崖くずれ 3箇所
黒滝村					1			10	4	
天川村	1			1	4	1		53	5	・文教施設 9棟 ・崖くずれ 3箇所
野迫川村					4			7	4	北股地区は土砂くずれのため天然ダムに
十津川村	4	8	3		13	4		40 11	11 10	・孤立地区：6世帯13名 (中野村区) 大字沼田原 5世帯10名 大字林 1世帯 3名 ※上記については全員孤立集落外へ移動済み。
川上村							1		1	
東吉野村										・崩土 26箇所
不明(※)	1									
合計	9	16	3	1	45	11	5	85	24	

※市町村名欄の「不明」は、死者のうち身元不明遺体の数を記載

(断水戸数については、別紙10「ライフライン被害状況」に記載。)

■ 死亡・行方不明者事例

区分	市町村名	人数	台風12号による市町村被害状況について (9月20日 17:00現在)
死 亡	五條市	3	<ul style="list-style-type: none"> ●67歳女性・大塔町辻堂在住 →清水地区が崩落。県立五條病院へ搬送、死亡(9/4 7:40発生) ●68歳女性・十津川村長殿在住 →大塔町宇井にて9/7に遺体発見 ●76歳女性・大塔町宇井在住 →十津川村川津の河川敷にて9/10に遺体発見
	天川村	1	<ul style="list-style-type: none"> ●39歳女性・坪内在住 →教職員住宅が流され全壊(9/3発生) 猿谷ダム(五條市大塔町阪本)にて9/14に遺体発見
	十津川村	4	<ul style="list-style-type: none"> ●73歳男性・上湯川在住 →土砂崩れに巻き込まれ死亡(9/3 9:58発生) ●36歳女性・野尻在住 →村営住宅2棟が流され全壊(9/3 18:50発生) ●82歳男性・長殿在住 →河川の増水により家屋が流され全壊(9/4発生) ●57歳男性・野尻在住 →村営住宅2棟が流され全壊(9/3 18:50発生)
	不明	1	<ul style="list-style-type: none"> ●氏名、性別等不詳 →十津川村風屋の風屋ダムにて、9/19に身元不明の遺体発見
	合計	9	
行 方 不 明 者	五條市	8	<ul style="list-style-type: none"> ●宇井地区周辺の住民(男性4・女性4) →地区の一部が崩落し、河川の増水により家屋が流出(9/4発生) 搜索中
	十津川村	8	<ul style="list-style-type: none"> ●男性4・女性2・野尻在住 →村営住宅2棟が流され全壊(9/3 18:50発生) ●女性2・長殿在住 →河川の増水により家屋が流され全壊(9/4発生) 搜索中
	合計	16	

避難の状況 (9月20日 17:00現在)

別紙2

1 避難所の開設状況

市町村	避難所数	避難世帯数	避難者数	避難先
五條市	2	34	64	ロτζ星のくに、殿野西教寺
十津川村	4	14	24	北部保健センター、上野地公民館、高森の郷、桑畑集会所
野迫川村	1	20	50	山村振興センター
計	7	68	138	

※ 市村が設置した避難所の状況

2 警戒区域

市町村	地 区	発令日時	解除日時
五條市	大塔町赤谷(避難指示発令時の対象世帯数:2、対象人数:4)	9月16日 17時00分	
五條市	大塔町清水(避難指示発令時の対象世帯数:9、対象人数:19)	9月16日 17時00分	
五條市	大塔町宇井(避難指示発令時の対象世帯数:39、対象人数:71)	9月16日 17時00分	
野迫川村	北股(居住区)(避難指示発令時の対象世帯数:37、対象人数:87)	9月16日 15時30分	
十津川村	長殿(国道168号線から川側付近) (避難指示発令時の対象世帯数:14、対象人数:21)	9月16日 15時30分	
十津川村	宇宮原(国道168号線から川側付近・村道宇宮原線付近) (避難指示発令時の対象世帯数:14、対象人数:32)	9月16日 15時30分	
十津川村	上野地(国道168号線から川側付近・村道旧国道上野地線から川側付近) (避難指示発令時の対象世帯数:17、対象人数:32)	9月16日 15時30分	
計	7地区 避難指示発令時の対象世帯数:132、 対象人数:266		

3 避難指示

市町村	地区	対象世帯数	対象人数	発令日時	解除日時
五條市	大塔町赤谷	2	4	9月3日 22時25分	
五條市	大塔町清水	9	19	9月3日 22時25分	
五條市	大塔町辻堂(宮谷川左岸)	28	47	9月4日 12時45分	
五條市	大塔町引土	14	28	9月5日 16時00分	
五條市	大塔町飛養曾	5	8	9月5日 16時00分	
五條市	大塔町宇井	39	71	9月8日 18時40分	
吉野町	吉野山地区	1	4	9月7日 9時00分	
野迫川村	北股	37	87	9月16日 7時00分	
野迫川村	立里	4	8	9月16日 7時00分	
十津川村	長殿の十津川沿い	14	21	9月8日 16時17分	
十津川村	宇宮原の十津川沿い	14	32	9月8日 16時17分	
十津川村	上野地の十津川沿い	17	32	9月8日 16時17分	
十津川村	小井(一部)	5	8	9月8日 17時12分	
十津川村	今西全域	7	10	9月8日 17時12分	
十津川村	桑畑本在地区	8	32	9月8日 17時12分	
十津川村	桑畑櫟砂古地区	1	2	9月14日 18時00分	
計		205	413		

4 避難勧告

市町村	地区	対象世帯数	対象人数	発令日時	解除日時
五條市	大塔町辻堂(宮谷川右岸)	6	11	9月14日 9時00分	
天川村*	広瀬(一部)	2	4	9月20日 15時00分	
野迫川村	檜股	8	18	9月4日 9時50分	
十津川村	重里(一部)	21	45	9月19日 14時00分	
計		37	78		

*天川村広瀬:台風15号の接近に伴う地滑りのおそれ

5 避難準備情報

市町村	地区	対象世帯数	対象人数	発令日時	解除日時
吉野町	吉野山地区	1	2	9月7日 9時00分	
計		1	2		

6 自主避難

市町村	避難所数	避難世帯数	避難者数	避難先
五條市	7	9	14	親戚等の家、星のくに、大塔郷土館*
十津川村	24	71	112	
計	31	80	126	

*台風15号の接近に伴い、惣谷地区の3世帯5人が自主避難

1. 自衛隊の災害派遣 【変更なし】
2. 国及び応援県等による活動状況
- (1) 国の活動
- 国土交通省の早期支援及び技術的支援・助言 【変更なし】
- 林野庁の活動 【変更なし】
- 近畿農政局の活動 【変更なし】
- (2) 応援県の活動 【変更なし】
- (3) 日本赤十字社奈良県支部の活動 【変更なし】
- (4) 社団法人奈良県トラック協会の活動 【変更なし】
3. 県の活動状況
- 9月 6日～ 五條市、十津川村に連絡調整員（リエゾン）を2名ずつ派遣。
- 9月 7日 奈良県および奈良県社会福祉協議会により奈良県災害ボランティア本部設置
- 9月 9日 13:30 十津川村現地災害対策本部設置のため、奥田副知事以下、本部長1名、本部員20名が県庁出発。
- 15:30 十津川村現地災害対策本部立上式。その後、活動開始。
- 9月10日～ 十津川村現地対策本部の主な活動内容
- 避難者名簿作成
各総代・施設に避難者情報の確認を実施
- 住民相談
村役場職員とともに来庁者の窓口相談対応を実施
- 災害ボランティア本部
村社会福祉協議会と災害ボランティア本部開設
- 救急患者の搬送
救急患者を和歌山県へ搬送
- この他、応急対策に必要な情報収集、村役場業務の支援、被災地における救援業務、山崎地区において給水活動の支援を実施
- 9月16日 8:45 十津川村現地災害対策本部員20名（交代要員）が県庁出発。
- 13:00 上記交代要員、現地災害対策本部到着
- 9月20日 給水活動支援
4. 消防及び防災ヘリの活動状況 【変更なし】

- 5. 奈良県医療救護班の活動状況 【変更なし】
- 6. 奈良県による応急仮設住宅建設の状況 【変更なし】

※前回の発表と変更のあった部分を下線引きしています。

1. 県管理の国道・県道（県道路管理課：0742-27-7499）

○国道168号（五條市大塔町辻堂地内～十津川村高津地内）の通行止めについて（全車両通行止め）

国道168号の迂回路について

迂回路：国道169号～県道上池原下桑原線～国道425号（※別紙位置図参照）

※現在、国道169号、国道425号については、雨量通行規制により、自衛隊、警察、救急車、消防車を除き、全面通行止め

通行規制（車両制限）： ①自衛隊、警察、救急車、消防車のみ通行可
※ただし4t車以下に限る。

○その他、別添「国道168号、169号の通行状況について」のほか

URL：http://www.pref.nara.jp/dd_aspx_menuid-25527.htm

道路の通行規制状況 No.127（平成23年9月20日 16:00現在）のとおり

URL：<http://www2.wagamachi-guide.com/naradouro/index.asp?dtp=1>

○通行規制 路線数・箇所数について

路線区分	規制路線数	規制箇所	規制の内訳（箇所数）		規制箇所のうち、迂回路を確保した箇所数
			雨量規制	災害規制	
一般国道	6路線	14箇所	3箇所	11箇所	5箇所
主要地方道	8路線	10箇所	1箇所	9箇所	2箇所
一般県道	12路線	15箇所	2箇所	13箇所	3箇所
計	26路線	39箇所	6箇所	33箇所	10箇所

2. 市町村道

別添「市町村道の通行規制状況」のとおり

→（各市町村の道路担当課）

3. 橋りょう

川上村 国道169号の西谷橋（川上村迫）が崩土により決壊

※幅2.3m長さ8.0m以下の車のみ通行可

十津川村 国道168号の折立橋（十津川村折立）が落橋（9月4日 2:00頃）

国道168号（五條市大塔町小代～県境）は崩土等のため通行止継続中

→（県道路管理課：0742-27-7499）

※前回の発表と変更のあった部分を下線引きしています。

台風12号被害に伴う国道168号、169号等の通行状況について

【9月20日13:00時点】

【9月20日17:00時点】

【通行状況】

○：通行可 □：緊急車両のみ通行可（※1）◆：救急活動及びインフラ復旧活動に限った緊急車両のみ通行可（※2）
 ■：救急活動に限った緊急車両のみ通行可（※3） △：迂回路を通行（一般車両可） ×：通行不可

【国道168号】

区間	分類	現在の通行条件	今後の見込み
(1) 五條市	① 大塔町辻堂地区	× ・全面通行止め（土砂くずれ） ・迂回路である国道169号、425号は、雨量規制により、自衛隊、警察、消防の車両を除き、全面通行止め（迂回路としての利用不可）	・応急復旧工法については、検討中 ・県・国交省道路復旧支援チームにおいて、復旧に向けた現地調査及び対策工法の検討中 ・辻堂～宇井の迂回路の路面変状についても道路復旧支援チームにおいて現地調査及び対策工法の検討中 ・道路の安全確認後、雨量規制を解除次第、自衛隊、警察、救急車、消防車、インフラ復旧作業車両の通行を確保予定（時期は未定）
	① 長殿地区	× ・全面通行止め（土砂くずれ） ・迂回路である国道169号、425号は、雨量規制により、自衛隊、警察、消防の車両を除き、全面通行止め（迂回路としての利用不可）	・県・国交省道路復旧支援チームにおいて、復旧に向けた現地調査及び対策工法の検討中
	② 折立地区	△ ・全面通行止め（折立橋落橋） ・歩道橋（歩行者のみ通行可） ・迂回路の村道（折立山手谷線・平谷竹筒線）について、4t未満の車両のみ通行を確保 ・迂回路の確保に伴い、村道（平谷竹筒線・玉置川線）、国道169号を經由して和歌山県北山村まで通行を確保（4t未満の車両のみ） ・国道の現道路肩が崩壊している。このため国が事業中の十津川道路を迂回路として利用	・国土交通省により折立橋の応急復旧工事に着手
③ 桑畑地区		× ・全面通行止め（道路崩壊）	・19日から県において応急復旧工事に着手

台風12号被害に伴う国道168号、169号等の通行状況について

【9月20日13:00時点】

【9月20日17:00時点】

【通行状況】

○：通行可 □：緊急車両のみ通行可（※1）◆：救急活動及びインフラ復旧活動に限った緊急車両のみ通行可（※2）
 ■：救急活動に限った緊急車両のみ通行可（※3） △：迂回路を通行（一般車両可） ×：通行不可

【国道169号】

区間	分類	現在の通行条件	今後の見込み
(3) 川上村	① 迫地区 △	<ul style="list-style-type: none"> ・全面通行止め（土砂くずれ） ・迂回路については幅2.3m長さ8.0m以下の車両のみ通行可 （ルート：169号の対岸道路 北塩谷橋～白屋橋） ・交互通行 	<ul style="list-style-type: none"> ・土砂崩壊の状況について調査中
(4) 上北山村	① 白川地区 ○ ■	<ul style="list-style-type: none"> ・15日19:00より一般車両の通行可（2車線） ・雨量規制により、20日15:00から救助活動のための自衛隊、警察、消防のみ通行可 	<ul style="list-style-type: none"> ・復旧作業終了

【国道425号】

区間	分類	現在の通行条件	今後の見込み
十津川村小川～ 下北山村浦向	■	<ul style="list-style-type: none"> ・全面通行止め（土砂くずれ） ・雨量規制により、20日7:30から救助活動のための自衛隊、警察、消防の車両のみ通行可（4t以下の車両のみ） 	<ul style="list-style-type: none"> ・本格復旧に向けて調査中 ・道路の安全確認後、雨量規制を解除次第、救援物資輸送、インフラ復旧作業、報道、被災地避難の車両の通行を確保予定（時期は未定）

（※1）①自衛隊、警察、救急車、消防車 ②インフラ復旧作業に当たる車両 ③救援物資輸送車両 ④報道関係車両
 ⑤被災地からの避難する車両

（※2）①自衛隊、警察、救急車、消防車 ②インフラ復旧作業に当たる車両

（※3）①自衛隊、警察、救急車、消防車

台風12号被害に伴う道路通行状況

平成23年 9月20日17:00 時点

※ 前回発表からの削除箇所は抹消線部、変更箇所は下線部

凡 例

○	一般車両の通行可
□	緊急車両のみ通行可
◆	緊急車両のうち、救助活動およびインフラ復旧作業車両に限り通行可
■	緊急車両のうち、救助活動車両に限り通行可
△	迂回路を通行(一般車両可)
×	通行不可

※降雨による通行規制
五條市西吉野町宗川野～大塔町宇井

(1) 五條市
① 大塔町辻堂地区 土砂くずれ

(2) 十津川村
① 長殿地区 土砂くずれ

※災害対策基本法第63条警戒区域
五條市大塔町の宇井、扇水、赤谷の各地区
十津川村長殿地区(国道168号から川側付近)
宇吉原地区(国道168号から川側付近、
・村道宇吉原線付近)
上野地地区(国道168号から川側付近
・村道旧国道上野地線から川側付近)

(2) 十津川村
② 折立地区 折立橋落橋

(2) 十津川村
③ 桑畑地区 道路崩壊

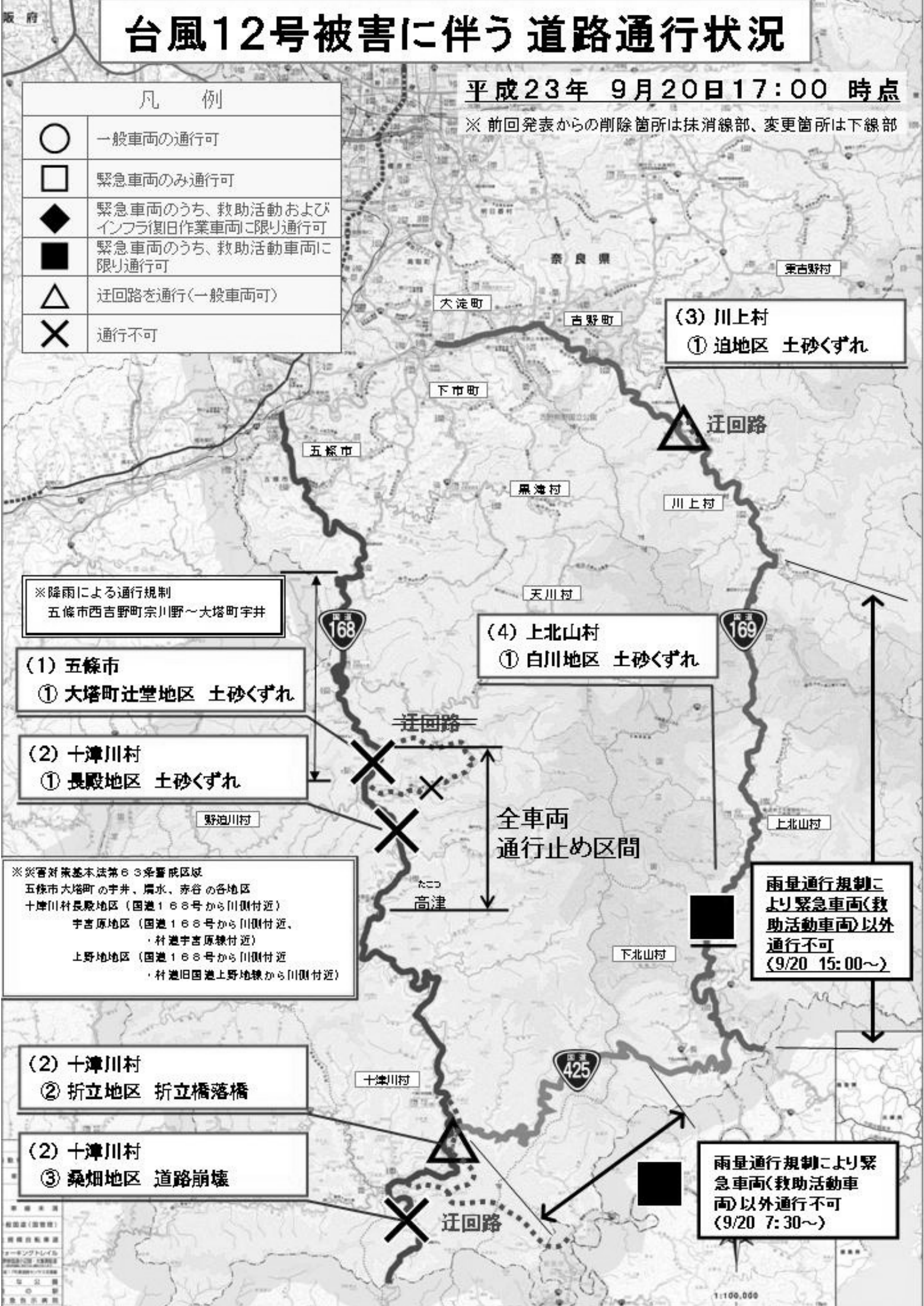
(3) 川上村
① 迫地区 土砂くずれ

(4) 上北山村
① 白川地区 土砂くずれ

雨量通行規制により緊急車両(救助活動車両)以外通行不可
(9/20 15:00~)

雨量通行規制により緊急車両(救助活動車両)以外通行不可
(9/20 7:30~)

全車両通行止め区間



ライフライン被害状況

○関西電力 【変更なし】

○NTT西日本 【変更なし】

○KDDI 9月20日(火) 17:00現在

- ・未復旧基地局数 4局(十津川村2局、黒滝村2局)
- ・黒滝村2局については車載局の運用により一部復旧
(古いタイプの携帯電話では使用できない場合あり)

→黒滝村の車載局運用は、9月20日15時55分から一時停止中(台風15号の接近による安全措置のため)

○NTTドコモ 【変更なし】

○ソフトバンクモバイル 【変更なし】

○こまどりケーブル 【変更なし】

○バス 運休状況 9月20日(火) 17:00現在

- ・奈良交通
 - 八木新宮線(城戸～十津川温泉～新宮駅間)
 - 十津川線(城戸～十津川温泉間)
 - 下市天川線(天河大弁財天社～中庵住間)
 - 大台ヶ原線(上市駅～大台ヶ原間)
 - 八木大滝線(北塩谷口～湯盛温泉杉の湯間で迂回運行(川上村役場には停車しない))
 - ・三重交通
 - 名張奥津線(敷津～奥津駅前)
 - ・コミュニティバス
 - 五條市(大塔町内) 大塔町内全路線5路線
 - 天川村 1路線(坪内～山西間)
 - 十津川村 村内全路線19路線
 - 川上村 2路線(上市駅～入之波間)、スクールバス3路線(警報発令のため)
- <迂回運行>
- 山添村 1路線(大塩～波多野郵便局前間)の一部区間で迂回運行
 - 吉野町 1路線(吉野山千本口～吉野病院間)の一部区間で迂回運行
- ※上記路線の他、雨量規制などに伴う運休等が生じる場合があります。

○県内水道施設の断水状況 【変更なし】

○高圧ガス保安協会 9月20日(火) 17:00現在

十津川村 10kg容器3本、20kg容器14本流失、20kg容器2本水没
(20kg2本水没分容器撤去完了)

五條市大塔町 50kg容器11本、20kg容器25本、10kg容器10本流失
(20kg容器2本、10kg容器2本回収)

御杖村 10kg容器2本、20kg容器2本埋没(容器撤去完了)

天川村	20kg 容器 12本流失 (20kg 容器1本 6本回収)
東吉野村	LPガス容器埋没 (土砂を撤去し供給開始済み)
山添村	土砂崩れによりガス漏洩 (復旧工事完了)
野迫川村	20kg 容器約10本埋没

奈良県土砂災害警戒情報 第2号

平成23年9月20日 15時40分

奈良県 奈良地方気象台 共同発表

【警戒対象地域】

五條市南部* 天川村* 野迫川村 十津川村

*印は、新たに警戒対象となった市町村を示します。

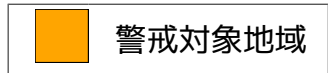
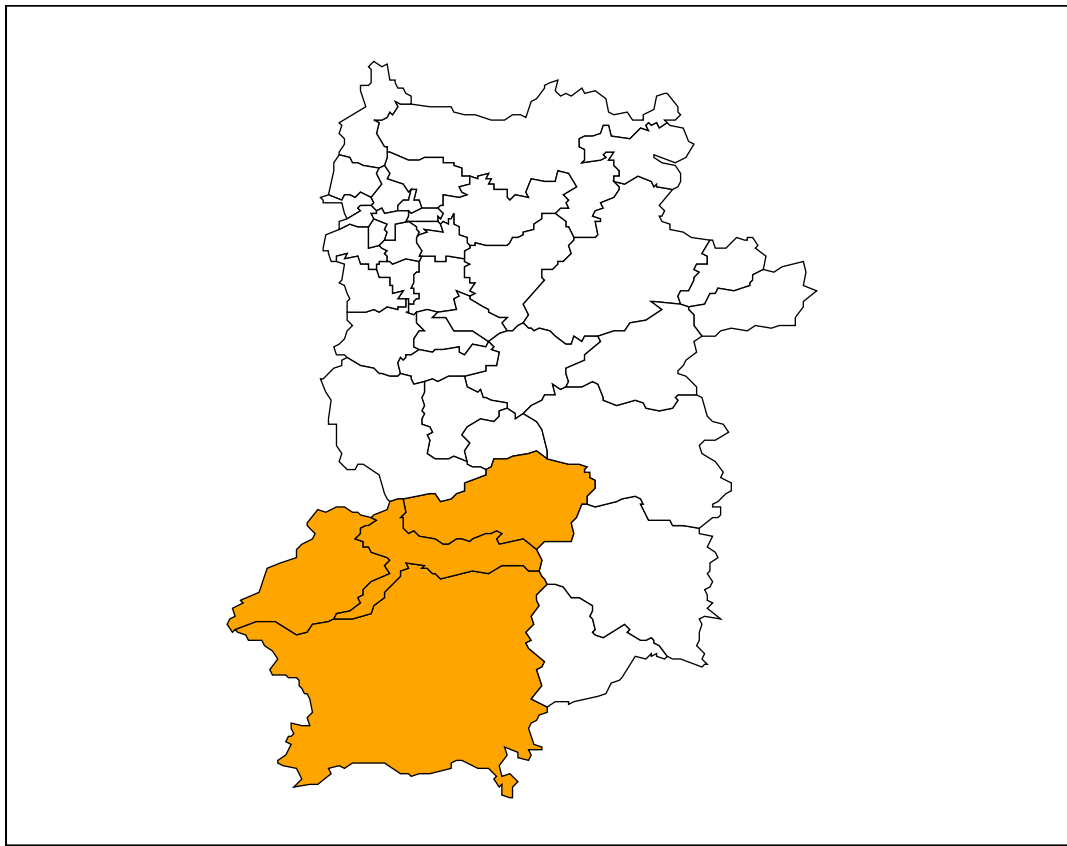
【警戒文】

<概況>

降り続く大雨のため、警戒対象地域では土砂災害の危険度が高まっています。

<とるべき措置>

崖の近くなど土砂災害の発生しやすい地区にお住まいの方は、早めの避難を心がけるとともに、市町村から発表される避難勧告等の情報に注意してください。



平成23年台風第12号の大雨による影響で、十津川村、野迫川村、五條市南部、天川村、川上村、黒滝村、東吉野村、御杖村では通常基準より引き下げた暫定基準で運用しています。

問い合わせ先
0742-27-7514 (奈良県土木部砂防課)
0742-22-2555 (奈良地方気象台技術課)