

報 道 資 料

平成23年9月22日
奈良県 防災統括室 担当：國石

台風12号及び15号に関する被害状況等について（第66報） （9月22日 15:00発表）

1. 被害状況
※別紙1「台風12号及び15号による市町村被害状況について」のとおり
2. 避難状況
※別紙2「台風12号及び15号における避難の状況」のとおり
・避難状況を統合しました
3. 救援・支援活動状況のとおり
※別紙3「救援・支援活動状況」のとおり
○自衛隊の災害派遣 **【変更なし】**
○国及び応援県等による活動状況 **【変更なし】**
○県の活動状況 **【変更なし】**
○消防及び防災ヘリの活動状況（県消防救急課：0742-27-8423）
○奈良県医療救護班の活動状況 **【変更なし】**
○奈良県による応急仮設住宅建設の状況
4. 道路状況
※別紙4「道路状況」のとおり
○県管理の国道・県道（県道路管理課：0742-27-7499）
URL：<http://www2.wagamachi-guide.com/naradouro/index.asp?dtp=1>
○国道168、169号等の通行状況について
URL：http://www.pref.nara.jp/dd_aspx_menuid-25527.htm
○市町村道
別添「市町村道の通行規制状況」
5. 河川状況 **【変更なし】**
※別紙5-1「河川状況」、5-2「土砂災害箇所」
○土砂災害緊急情報（奈良県十津川流域）第9号（平成23年 9月21日）
○土砂災害随時情報 重要（奈良県十津川流域）第9号（平成23年 9月21日）
詳細は、近畿地方整備局ホームページの下記URLのとおり
<http://www.kkr.mlit.go.jp/typhoon12/index.php>（台風12号被災地関連情報）

6. 農林業等の状況

※別紙6「台風12号による農林業等の被害状況について」【変更なし】

7. 県内企業等の状況

※別紙7-1「県内企業等の被害状況について（第7報）」【変更なし】

→（県産業・雇用振興部企画管理室：0742-27-8802）

※別紙7-2「台風12号による県内旅館・ホテル等の被害状況について」【変更なし】

→（県くらし創造部消費・生活安全課：0742-27-8674）

8. 文化財の状況

※別紙8「台風12号による県下指定文化財の被害状況について」【変更なし】

→（県教育委員会文化財保存課：0742-27-9866）

9. 社会福祉施設等の状況

※別紙9「社会福祉施設等の被災状況」【変更なし】

→（県健康福祉部企画管理室：0742-27-8504）

10. ライフライン（電気・通信・交通・水道・ガス等）状況

※別紙10「ライフライン被害状況」のとおり

11. 気象警報等の発令状況

※別添「奈良県気象警報・注意報」「奈良県土砂災害警戒情報」のとおり

12. 県及び市町村の体制について

※別紙11-1「県の体制」のとおり

※別紙11-2「市町村の体制」のとおり

台風12号及び15号による市町村被害状況について (9月22日 12:30現在)

市町村名	人的被害				住家被害					その他被害
	死者	行方不明者	負傷者		全壊	半壊	一部破損	床上浸水	床下浸水	
			重傷	軽傷						
奈良市										・木塀転倒 1箇所 ・崩土 2箇所
桜井市										・崩土 1箇所 ・崖崩れ 2箇所 ※2
五條市	3	8			23	6		4		
宇陀市							1			
曽爾村							2			・崩土 3箇所
御杖村							1			・崖くずれ 1箇所
大淀町										・崖くずれ 3箇所
黒滝村					1			10	4	
天川村	1			1	4	1		53	5	・文教施設 9棟 ・崖くずれ 3箇所
野迫川村					4			7	4	北股地区は土砂くずれのため天然ダムに
十津川村	4	8	3		13 15	4 3		12	11 10	・孤立地区：6世帯13名 (中野村区) 大字沼田原 5世帯10名 大字林 1世帯 3名 ※上記については全員孤立集落外へ移動済み。
川上村							1		1	
東吉野村										・崩土 26箇所 ・崖崩れ 2箇所 (台風15号による被害) ※2
不明(※1)	1									
合計	9	16	3	1	47	10	5	86	24	

※1 市町村名欄の「不明」は、死者のうち身元不明遺体の数を記載。

※2 台風15号の被害

(断水戸数については、別紙10「ライフライン被害状況」に記載。)

■死亡・行方不明者事例

区分	市町村名	人数	発生状況・捜索状況
死 亡	五條市	3	<ul style="list-style-type: none"> ●67歳女性・大塔町辻堂在住 →清水地区が崩落。県立五條病院へ搬送、死亡(9/4 7:40発生) ●68歳女性・十津川村長殿在住 →大塔町宇井にて9/7に遺体発見 ●76歳女性・大塔町宇井在住 →十津川村川津の河川敷にて9/10に遺体発見
	天川村	1	<ul style="list-style-type: none"> ●39歳女性・坪内在住 →教職員住宅が流され全壊(9/3発生) 猿谷ダム(五條市大塔町阪本)にて9/14に遺体発見
	十津川村	4	<ul style="list-style-type: none"> ●73歳男性・上湯川在住 →土砂崩れに巻き込まれ死亡(9/3 9:58発生) ●36歳女性・野尻在住 →村営住宅2棟が流され全壊(9/3 18:50発生) ●82歳男性・長殿在住 →河川の増水により家屋が流され全壊(9/4発生) ●57歳男性・野尻在住 →村営住宅2棟が流され全壊(9/3 18:50発生)
	不明	1	<ul style="list-style-type: none"> ●氏名等不詳、女性 →十津川村風屋の風屋ダムにて、9/19に身元不明の遺体発見
	合計	9	
行 方 不 明 者	五條市	8	<ul style="list-style-type: none"> ●宇井地区周辺の住民(男性4・女性4) →地区の一部が崩落し、河川の増水により家屋が流出(9/4発生) 捜索中
	十津川村	8	<ul style="list-style-type: none"> ●男性4・女性2・野尻在住 →村営住宅2棟が流され全壊(9/3 18:50発生) ●女性2・長殿在住 →河川の増水により家屋が流され全壊(9/4発生) 捜索中
	合計	16	

台風12号及び15号における避難の状況 (9月22日 12:30現在)

別紙2

別紙2につきましては、今回の報道発表より台風12号及び15号を合算して掲載しています。

避難の状況は、前報資料(第65報)より変更ありません。

1 避難所の開設状況

市町村	避難所数	避難世帯数	避難者数	避難先
五條市	3	38	72	ロッジ星のくに、殿野西教寺、大塔郷土館
十津川村	4	14	24	北部保健センター、上野地公民館、高森の郷、桑畑集会所
野迫川村	1	20	50	山村振興センター
計	8	72	146	

※ 市村が設置した避難所の状況

2 警戒区域

市町村	地 区	発令日時	解除日時
五條市	大塔町赤谷(避難指示発令時の対象世帯数:2、対象人数:4)	9月16日 17時00分	
五條市	大塔町清水(避難指示発令時の対象世帯数:9、対象人数:19)	9月16日 17時00分	
五條市	大塔町宇井(避難指示発令時の対象世帯数:39、対象人数:71)	9月16日 17時00分	
野迫川村	北股(居住区)(避難指示発令時の対象世帯数:37、対象人数:87)	9月16日 15時30分	
十津川村	長殿(国道168号線から川側付近) (避難指示発令時の対象世帯数:14、対象人数:21)	9月16日 15時30分	
十津川村	宇宮原(国道168号線から川側付近・村道宇宮原線付近) (避難指示発令時の対象世帯数:14、対象人数:32)	9月16日 15時30分	
十津川村	上野地(国道168号線から川側付近・村道旧国道上野地線から川側付近) (避難指示発令時の対象世帯数:17、対象人数:32)	9月16日 15時30分	
計	7地区 避難指示発令時の対象世帯数:132、 対象人数:266		

3 避難指示

市町村	地区	対象世帯数	対象人数	発令日時	解除日時
五條市	大塔町赤谷	2	4	9月3日 22時25分	
五條市	大塔町清水	9	19	9月3日 22時25分	
五條市	大塔町辻堂(宮谷川左岸)	28	47	9月4日 12時45分	
五條市	大塔町引土	14	28	9月5日 16時00分	
五條市	大塔町飛養曾	5	8	9月5日 16時00分	
五條市	大塔町宇井	39	71	9月8日 18時40分	
吉野町	吉野山地区	1	4	9月7日 9時00分	
野迫川村	北股	37	87	9月16日 7時00分	
野迫川村	立里	4	8	9月16日 7時00分	
十津川村	長殿の十津川沿い	14	21	9月8日 16時17分	
十津川村	宇宮原の十津川沿い	14	32	9月8日 16時17分	
十津川村	上野地の十津川沿い	17	32	9月8日 16時17分	
十津川村	小井(一部)	5	8	9月8日 17時12分	
十津川村	今西全域	7	10	9月8日 17時12分	
十津川村	桑畑本在地区	8	32	9月8日 17時12分	
十津川村	桑畑櫟砂古地区	1	2	9月14日 18時00分	
計		205	413		

4 避難勧告

市町村	地区	対象世帯数	対象人数	発令日時	解除日時
五條市	大塔町辻堂(宮谷川右岸)	6	11	9月14日 9時00分	
野迫川村	檜股	8	18	9月4日 9時50分	
十津川村	重里(一部)	21	45	9月19日 14時00分	
計		35	74		

5 避難準備情報

市町村	地区	対象世帯数	対象人数	発令日時	解除日時
吉野町	吉野山地区	1	2	9月7日 9時00分	
計		1	2		

6 自主避難

市町村	避難所数	避難世帯数	避難者数	避難先
五條市	7	9	14	星のくに、大塔郷土館、親戚等の家等
十津川村	26	73	115	高森の郷、北部保健センター、上野地公民館、神納川地区生活改善センター、谷垣内公民館、親戚の家等
計	33	82	129	

1. 自衛隊の災害派遣 【変更なし】
2. 国及び応援県等による活動状況
- (1) 国の活動
- 国土交通省の早期支援及び技術的支援・助言 【変更なし】
- 林野庁の活動 【変更なし】
- 近畿農政局の活動 【変更なし】
- (2) 応援県の活動 【変更なし】
- (3) 日本赤十字社奈良県支部の活動 【変更なし】
- (4) 社団法人奈良県トラック協会の活動 【変更なし】
3. 県の活動状況 【変更なし】
4. 消防及び防災ヘリの活動状況
- 消防の相互応援活動状況（県消防救急課：0742-27-8423） 【変更なし】
- 県消防防災ヘリコプターによる救出活動状況等（県消防救急課：0742-27-8423）
- 9月 4日 孤立状態であった天川村坪内2世帯5名を救助
- 9月 5日 十津川村小原から透析患者等11人を搬送し、救急隊に引き継ぐ。その後、救急隊が県立五條病院等に搬送。また、衛星携帯電話（NTTドコモ提供）6台を搬送。
- 9月 6日 十津川村小原に診療所の医師を搬送。
天川村の被害状況を調査。
十津川五百瀬の切迫流産の患者搬送（和歌山ドクターヘリによる）
十津川村重里の傷病者（衰弱状態）を搬送。
五條市の被害状況を調査。
- 9月 7日 十津川村、野迫川村に物資搬送。
十津川河川敷（十津川村小原地内）で発見された遺体を収容。
小原中学校へ水道管用資材を空輸。
- 9月 8日 奈良県知事、土木部長、南部振興監が十津川村の被害状況を視察。
孤立状態である十津川村今西地区の救助活動を開始。紀伊半島三県災害等相互応援に関する協定に基づき要請した三重県消防防災ヘリとともに、孤立者9名を救出。
十津川村小原に医療救護班（6名）を搬送。
十津川村小原より妊婦を搬送。
吉野消防管内市町村の被害状況を調査。

- 9月 9日 十津川村小原より介護が必要な状態にある女性を搬送。
- 9月10日 十津川村上野地より救急患者を搬送。
- 9月12日 県消防防災ヘリコプターが点検のため、名古屋市消防防災ヘリコプターが奈良県ヘリポートに到着。その後十津川村役場職員が、孤立集落(沼田原)の状況を上空から確認
- 9月13日 名古屋市消防防災ヘリコプターにて、十津川村村長、村議会議長が十津川村の被害状況を視察。
- 9月14日 名古屋市防災ヘリコプターにて、十津川村小原に医師・看護師を搬送。
- 9月15日 吉野郡下北山村の被災状況を上空より調査
- 9月16日 十津川村小原に医療救護班(4名)を搬送。
- 9月22日 十津川村小原に医療救護班(1名)及び診療所支援の医師・看護師各1名を搬送。

5. 奈良県医療救護班の活動状況

【変更なし】

6. 奈良県による応急仮設住宅建設の状況 (9月21日)

○ 建設候補地及び要望戸数

・ 五條市岡口1丁目111-2	旧県立五條高校跡地	36戸
・ 五條市大塔町阪本283-1	大塔郷土館駐車場他	24戸
・ 十津川村大字沼田原(ぬたのはら)		3戸
・ 十津川村大字谷瀬(たにせ)		5戸
・ 十津川村大字平谷(ひらだに)	平谷小学校	20戸
・ 十津川村	場所未定	6戸
・ 野迫川村	場所未定	30戸

計 124戸

※前回の発表と変更のあった部分を下線引きしています。

1. 県管理の国道・県道（県道路管理課：0742-27-7499）

○国道168号（五條市大塔町辻堂地内）の通行止めについて

- ・ 新たな迂回路を設置（※別紙位置図参照）
通行規制（車両制限）：①自衛隊、警察、救急車、消防車
 ②インフラ復旧作業に当たる車両（通行登録が必要）
※ただしインフラ復旧作業の車両については、7：00～17：30（通行登録が必要）
※6t積トラック以下、車長8.5m以下に限る。

○国道168号（五條市大塔町宇井地内～十津川村高津地内）の通行止めについて

- ・ 迂回路：国道169号～県道上池原下桑原線～国道425号（※別紙位置図参照）
- 【国道425号】
 通行規制区間：下北山村浦向（県道上池原下桑原線分岐）～十津川村小川地内
 通行規制（車両制限）：①自衛隊、警察、救急車、消防車
 ※ただし、4t車以下に限る
 ※現在、国道425号については、雨量通行規制あり

○その他、別添「国道168号、169号の通行状況について」のほか

URL：http://www.pref.nara.jp/dd_aspx_menuid-25527.htm

道路の通行規制状況 No. 145（平成23年9月22日 12:10現在）のとおり

URL：<http://www2.wagamachi-guide.com/naradouro/index.asp?dtp=1>

○通行規制 路線数・箇所数について

路線区分	規制路線数	規制箇所	規制の内訳（箇所数）		規制箇所のうち、迂回路を確保した箇所数
			雨量規制	災害規制	
一般国道	6路線	12箇所	1箇所	11箇所	3箇所
主要地方道	8路線	15箇所	5箇所	10箇所	2箇所
一般県道	12路線	15箇所	2箇所	13箇所	4箇所
計	26路線	42箇所	8箇所	34箇所	9箇所

2. 市町村道

別添「市町村道の通行規制状況」のとおり

→（各市町村の道路担当課）

3. 橋りょう

川上村 国道169号の西谷橋（川上村迫）が崩土により決壊

※幅2.3m長さ8.0m以下の車のみ通行可

十津川村 国道168号の折立橋（十津川村折立）が落橋（9月4日 2：00頃）

国道168号（五條市大塔町小代～県境）は崩土等のため通行止継続中

→（県道路管理課：0742-27-7499）

※前回の発表と変更のあった部分を下線引きしています。

台風12号被害に伴う国道168号、169号等の通行状況について

【9月22日8:00時点】

【9月22日13:00時点】

【通行状況】

○：通行可 □：緊急車両のみ通行可（※1） ◆：救急活動及びインフラ復旧活動に限った緊急車両のみ通行可（※2）
 ■：救急活動に限った緊急車両のみ通行可（※3） △：迂回路を通行（一般車両可） ×：通行不可

【国道168号】

区間	分類	現在の通行条件	今後の見込み
(1) 五條市	① 大塔町辻堂地区	×◆ ・全面通行止め（土砂くずれ） ・辻堂地内において、新たな迂回路を設置し、22日、13:00より救助活動の為に自衛隊、警察、消防及びインフラ復旧活動の車両のみ通行可。ただし、インフラ復旧作業の車両の通行可能時間は、7:00～17:30（通行登録が必要） ・上記以外の車両の迂回路である国道425号は、降雨により通行規制あり	・県・国交省道路復旧支援チームにおいて、復旧に向けた現地調査及び対策工法の検討内容に基づき、災害復旧事業の手續きに着手 ・辻堂～宇井の迂回路の路面変状についても道路復旧支援チームにおいて現地調査及び対策工法の検討中
	① 長殿地区	× ・全面通行止め（土砂くずれ） ・迂回路である、国道425号は、降雨により、自衛隊、警察、消防の車両を除き、全面通行止め	・県・国交省道路復旧支援チームにおいて、復旧に向けた現地調査及び対策工法の検討内容に基づき、災害復旧事業の手續きに着手
	② 折立地区	△ ・全面通行止め（折立橋落橋） ・歩道橋（歩行者のみ通行可） ・迂回路の村道（折立山手谷線・平谷竹筒線）について、4t未満の車両のみ通行を確保 ・迂回路の確保に伴い、村道（平谷竹筒線・玉置川線）、国道169号を經由して和歌山県北山村まで通行を確保（4t未満の車両のみ） ・国道の現道路肩が崩壊しているが、十津川道路を利用して通行可	・国土交通省により折立橋の応急復旧工事中
(2) 十津川市	③ 桑畑地区	× ・全面通行止め（道路崩壊）	・県において応急復旧工事中

台風12号被害に伴う国道168号、169号等の通行状況について

【9月22日8:00時点】

【9月22日13:00時点】

【通行状況】

○：通行可 □：緊急車両のみ通行可（※1）◆：救急活動及びインフラ復旧活動に限った緊急車両のみ通行可（※2）
 ■：救急活動に限った緊急車両のみ通行可（※3） △：迂回路を通行（一般車両可） ×：通行不可

【国道169号】

区間	分類	現在の通行条件	今後の見込み
(3) 川上村	① 迫地区 △	<ul style="list-style-type: none"> ・全面通行止め（土砂くずれ） ・迂回路については幅2.3m長さ8.0m以下の車両のみ通行可（ルート：169号の対岸道路 北塩谷橋～白屋橋） ・交互通行 	<ul style="list-style-type: none"> ・土砂崩壊の状況について調査中
(4) 上北山村	① 白川地区 ○	<ul style="list-style-type: none"> ・一般車両の通行可（2車線） 	<ul style="list-style-type: none"> ・復旧作業終了

【国道425号】

区間	分類	現在の通行条件	今後の見込み
十津川村小川～ 下北山村浦向	■	<ul style="list-style-type: none"> ・全面通行止め（土砂くずれ） ・救助活動のための自衛隊、警察、消防の車両のみ通行可（4t以下の車両のみ） ・降雨による通行規制あり 	<ul style="list-style-type: none"> ・本格復旧に向けて調査中 ・道路の安全確認後、雨量規制を解除次第、及びインフラ復旧作業、救援物資輸送、報道、被災地避難の車両の通行を確保予定（時期は未定）

（※1）①自衛隊、警察、救急車、消防車 ②インフラ復旧作業に当たる車両 ③救援物資輸送車両 ④報道関係車両
 ⑤被災地からの避難する車両

（※2）①自衛隊、警察、救急車、消防車 ②インフラ復旧作業に当たる車両

（※3）①自衛隊、警察、救急車、消防車

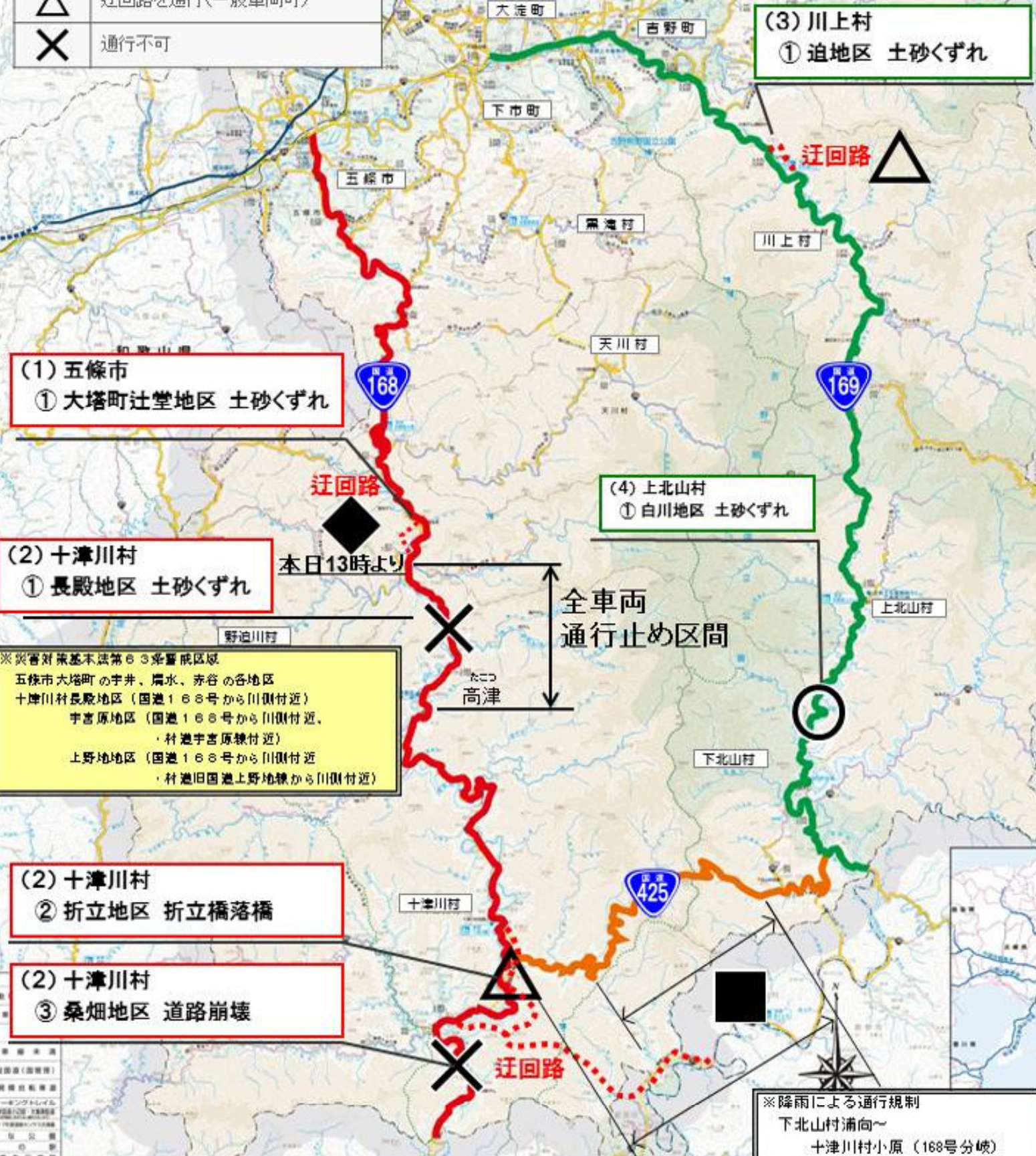
台風12号被害に伴う国道168号、169号等の通行状況について

平成23年 9月22日13:00 時点

※ 前回発表からの削除箇所は抹消線部、変更箇所は下線部

凡 例

○	一般車両の通行可
□	緊急車両のみ通行可
◆	緊急車両のうち、救助活動およびインフラ復旧作業車両に限り通行可
■	緊急車両のうち、救助活動車両に限り通行可
△	迂回路を通行(一般車両可)
×	通行不可



(1) 五條市
① 大塔町辻堂地区 土砂くずれ

(2) 十津川村
① 長殿地区 土砂くずれ

(3) 川上村
① 迫地区 土砂くずれ

(4) 上北山村
① 白川地区 土砂くずれ

※ 災害対策基本法第63条警戒区域
五條市大塔町の宇井、扇水、赤谷の各地区
十津川村長殿地区 (国道168号から川側付近)
宇宮原地区 (国道168号から川側付近、
・村道宇宮原線付近)
上野地地区 (国道168号から川側付近
・村道旧国道上野地線から川側付近)

(2) 十津川村
② 折立地区 折立橋落橋

(2) 十津川村
③ 桑畑地区 道路崩壊

※ 降雨による通行規制
下北山村浦向～
十津川村小原 (168号分岐)

市町村道の通行規制状況 (9月22日12:30現在)

(台風12号)

奈良市	市道東部第260号線 (南田原町) 路面陥没により通行不可
宇陀市	市道上田口石割線 (上田口) 路肩崩壊による通行禁止
	市道深野上出線 (深野) 路肩崩壊による通行禁止
	市道才ヶ辻藤井線 (藤井) 崩土による通行禁止
	市道中尾谷清水線 (下田口) 路肩崩壊による通行禁止
	市道上笠間深野線 (上笠間) 路肩崩壊による通行禁止
	市道赤埴甲3号線 (赤埴) 陥没による通行禁止
	市道拾生黒木線 (大宇陀拾生) 陥没による通行禁止
	市道向淵上出線 (室生向淵) 崩落による通行禁止
	市道五ヶ谷線 (室生向淵) 路肩崩壊による通行禁止
	市道高井住ノ辻線 (榛原高井) 落石による通行禁止
山添村	村道箕輪上深川線 (箕輪) 路肩崩壊による通行規制 (0.2km)
	村道片平馬尻線 (片平) 路肩崩壊による通行止め (0.03km)
曾爾村	村道相輪線 (葛) 路肩崩壊による通行止め (1.2km)
	村道塩井菅野線 (塩井) 路肩崩壊による通行止め (0.5km)
	村道間合線地すべりによる通行止め (0.04km)
御杖村	村道北京線 (農免) 土石崩落による通行止め
	村道三畝線 (風呂の本橋) 落橋による通行止め (200m)
吉野町	町道中竜門92号線 (殿川) 土石崩壊による通行止め (2.5km)
	町道吉野88号線 (吉野山) 土砂流出による通行止め (0.4km)
黒滝村	通行規制、橋りょう損壊数箇所
天川村	村道沢谷坪内線 (沢谷) 路肩崩壊による通行止め
	村道広瀬塩野線 (広瀬) 土石崩落による通行止め
	村道広瀬谷線 (広瀬) 倒木等による通行止め
	村道川合切抜線 (川合) 崩土による通行止め
	村道広瀬塩谷線 (広瀬) 土砂崩落、路肩崩壊による通行止め
野迫川村	村道平大股線 路肩崩壊による全面通行止め (1.0km)
十津川村	村道全て災害による通行規制
下北山村	上桑原地区 土石崩落による通行規制 (10m)
川上村	林道高原洞川線 (高原) 土石崩落による通行止め (6.5km)
東吉野村	村道日裏線 安全確保できないため通行止め
	村道伊豆尾萩原線 地すべりのため通行止め
	村道杉谷高見山線 路肩決壊、山腹崩壊により通行止め
	村道麦谷地蔵線 路肩決壊、山腹崩壊により通行止め
	村道武木小川線 安全確保できないため通行止め

(台風15号)

宇陀市	市道桧牧荷阪 (榛原桧牧～荷阪) 安全確保のため緊急運行禁止
	市道上笠間田部 (室生上笠間) 石垣崩落のため通行禁止

ライフライン被害状況

○関西電力 9月22日(木) 9:00時点※時間訂正

【台風12号の影響による停電】

未復旧	50軒
五條市	20軒
十津川村	20軒
野迫川村	10軒

※未復旧地域は全て避難指示・避難勧告対象地域に該当

【台風15号の影響による停電】

総停電軒数(のべ)	19,730軒	(うち10軒未復旧)
橿原市	110軒	
吉野町	20軒	
十津川村	2,700軒	(うち10軒未復旧)
東吉野村	13,100軒	
五條市	1,400軒	
明日香村	1,000軒	
下北山村	1,400軒	

○NTT西日本 【変更なし】

○KDDI 9月22日(木) 14:00現在

- ・未復旧基地局数 4局(十津川村2局、黒滝村2局)
- ・黒滝村2局については車載局の運用により一部復旧
(古いタイプの携帯電話では使用できない場合あり)

→黒滝村の車載局運用は、9月20日15時55分から一時停止中(台風15号の接近による安全措置のため)

○NTTドコモ 【変更なし】

○ソフトバンクモバイル 【変更なし】

○こまどりケーブル 【変更なし】

○バス 運休状況 9月22日(木) 13:00現在

- ・奈良交通
 - 八木新宮線(城戸小代下~十津川温泉~新宮駅間)
 - 十津川線(城戸小代下~十津川温泉間)
 - 下市天川線(天河大弁財天社~中庵住間)
 - 大台ヶ原線(上市駅~大台ヶ原間)
 - 八木大滝線(北塩谷口~湯盛温泉杉の湯間迂回運行(川上村役場には停車しない))
- ・三重交通
 - 名張奥津線(敷津~奥津駅前)
- ・コミュニティバス
 - 五條市(大塔町内) 大塔町内全路線5路線
 - 天川村 1路線(坪内~山西間)

- 十津川村 村内全路線 19 路線
 - 川上村 2 路線（上市駅～入之波間）、スクールバス 3 路線（警報発令のため）
 - 野迫川村 1 路線（野迫川村役場～小代下間）
 - <迂回運行>
 - 山添村 1、2 路線（大塩～波多野郵便局前間）の一部区間で迂回運行
（毛原～名張駅東口間）の一部区間で迂回運行
 - 吉野町 1 路線（吉野山千本口～吉野病院間）の一部区間で迂回運行
 - 野迫川村 1 路線（野迫川村役場～弓手原小学校前間）の一部区間で迂回運行
- ※上記路線の他、雨量規制などに伴う運休等が生じる場合があります。

○県内水道施設の断水状況 【変更なし】

○高圧ガス保安協会 9月22日（木）12：30現在

- 十津川村 10kg 容器 3 本、20kg 容器 14 本流失、20kg 容器 2 本水没
（20kg 2 本水没分容器撤去完了）
- 五條市大塔町 50kg 容器 11 本、20kg 容器 25 本、10kg 容器 10 本流失
20kg 容器 2 本埋没
（20kg 容器 2 本、10kg 容器 2 本回収）
- 御杖村 10kg 容器 2 本、20kg 容器 2 本埋没（容器撤去完了）
- 天川村 20kg 容器 12 本流失（20kg 容器 6 本回収）
- 東吉野村 LP ガス容器埋没（土砂を撤去し供給開始済み）
- 山添村 土砂崩れによりガス漏洩（復旧工事完了）
- 野迫川村 20kg 容器約 10 本埋没

奈良県気象警報・注意報（表形式）

平成23年9月22日10時22分
奈良地方気象台

南部では、22日夜遅くまで土砂災害に警戒して下さい。

<お知らせ>平成23年台風第12号による災害の影響を考慮した一部の市町村においては、大雨警報・注意報について通常基準より引き下げた暫定基準で運用しています。

- ：発表 ▼：警報から注意報 ○：継続 解：解除
- 注1) ↑ は、警報に切り替える可能性があることを示す。
- 注2) * は、発表、警報から注意報、解除など発表状況の変化のほか、大雨警報の特に警戒すべき事項や警報に切替える可能性など警報・注意報の内容に変化があった市町村等及び区域、地域を示す。
- 注3) 大雨警報には、特に警戒すべき事項(土砂災害、浸水害)を括弧内に示す。

天 気 予 報 区 域 用	地 域	市 町 村 等	警 報							注 意 報																	
			大 雨	洪 水	暴 風	暴 風 雪	大 雪	波 浪	高 潮	大 雨	洪 水	強 風	風 雪	大 雪	波 浪	高 潮	雷	融 雪	濃 霧	乾 燥	な だ れ	低 温	霜	着 水	着 雪		
* 北部																											
* 北西部																											
		* 奈良市							解																		
		大和高田市																									
		大和郡山市																									
		天理市																									
		橿原市							○																		
		桜井市							○																		
		御所市																									
		生駒市																									
		香芝市																									
		葛城市																									
		平群町																									
		三郷町																									
		斑鳩町																									
		安堵町																									
		川西町																									
		三宅町																									
		田原本町																									
		高取町																									
		明日香村							○																		
		上牧町																									
		王寺町																									
		広陵町																									
		河合町																									
* 北東部																											
		宇陀市							○																		
		* 山添村							解																		
五條・北部吉野																											
		五條市北部							○																		
		吉野町							○																		
		大淀町							○																		
		下市町							○																		
南部																											
南東部																											
		菅爾村																									
		御杖村							○(土砂災害)																		
		黒滝村							○(土砂災害)																		
		天川村							○(土砂災害)																		
		下北山村																									
		上北山村																									
		川上村							○(土砂災害)																		
		東吉野村							○(土砂災害)																		
南西部																											
		五條市南部							○(土砂災害)																		
		野迫川村							○(土砂災害)																		
		十津川村							○(土砂災害)																		

奈良県土砂災害警戒情報 第8号

平成23年9月21日 16時30分

奈良県 奈良地方気象台 共同発表

【警戒対象地域】

五條市南部 御杖村 黒滝村 天川村 野迫川村 十津川村 川上村 東吉野村

【警戒解除地域】

宇陀市 山添村 曾爾村 下北山村 上北山村

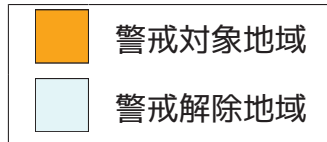
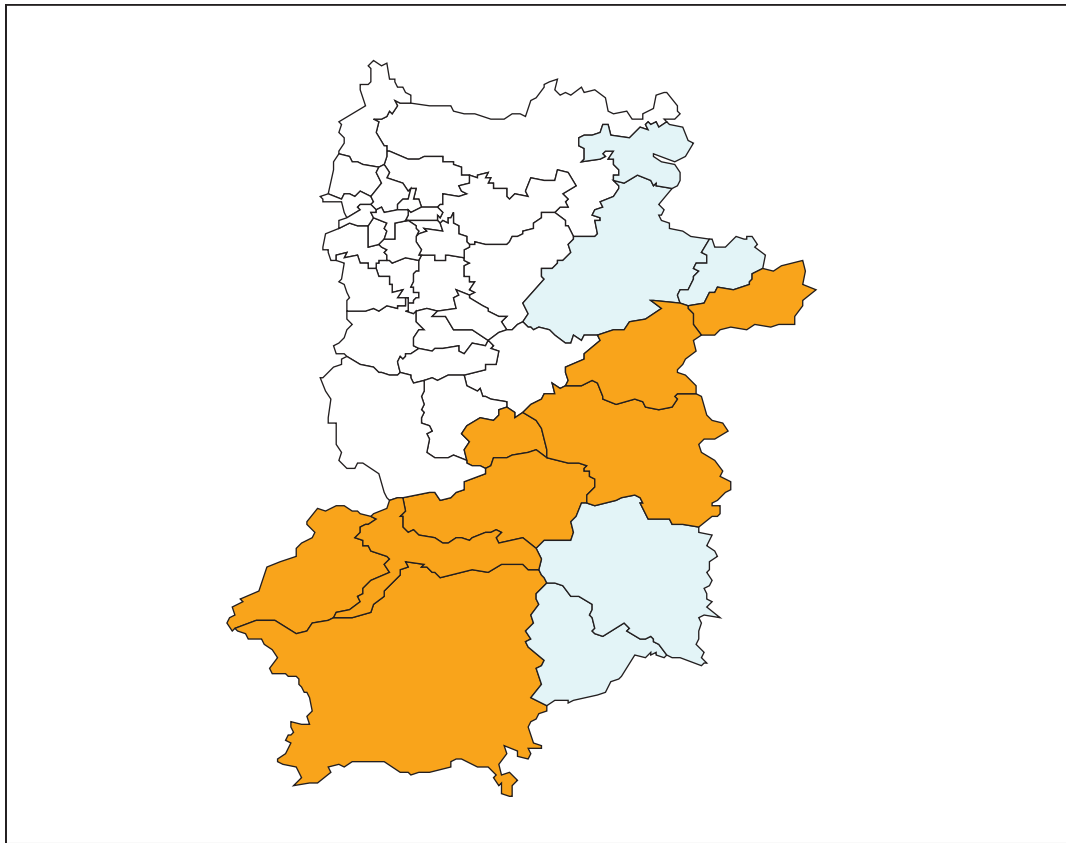
【警戒文】

<概況>

大雨のため、警戒対象地域では土砂災害の危険度が高まっています。

<とるべき措置>

崖の近くなど土砂災害の発生しやすい地区にお住まいの方は、早めの避難を心がけるとともに、市町村から発表される避難勧告等の情報に注意してください。



平成23年台風第12号の大雨による影響で、十津川村、野迫川村、五條市南部、天川村、川上村、黒滝村、東吉野村、御杖村では通常基準より引き下げた暫定基準で運用しています。

問い合わせ先
0742-27-7514 (奈良県土木部砂防課)
0742-22-2555 (奈良地方気象台技術課)

県及び市町村の体制（1）

○県の体制

9月 1日（木）	15：48	風水害等災害警戒体制 1号警戒配備
9月 2日（金）	3：34	風水害等災害警戒体制 2号警戒配備
9月 4日（日）	8：30	災害対策本部設置
		第1回災害対策本部会議開催
9月 5日（月）	9：00	第2回災害対策本部会議開催
	13：30	第3回災害対策本部会議開催
9月 7日（水）	17：00	第4回災害対策本部会議開催
9月 8日（木）	15：00	第5回災害対策本部会議開催
9月 9日（金）	13：00	第6回災害対策本部会議開催
	15：30	十津川村現地災害対策本部設置
9月10日（土）	13：00	第7回災害対策本部会議開催
9月11日（日）	13：00	第8回災害対策本部会議開催
9月12日（月）	12：00	第9回災害対策本部会議開催
9月13日（火）	12：00	第10回災害対策本部会議開催
9月14日（水）	12：00	第11回災害対策本部会議開催
9月15日（木）	12：00	第12回災害対策本部会議開催
9月16日（金）	12：00	第13回災害対策本部会議開催
9月17日（土）	0：15	第14回災害対策本部会議開催
	12：00	第15回災害対策本部会議開催
9月18日（日）	12：00	第16回災害対策本部会議開催
9月19日（月）	12：00	第17回災害対策本部会議開催
	19：00	第18回災害対策本部会議開催
9月20日（火）	12：00	第19回災害対策本部会議開催
9月21日（水）	10：30	第20回災害対策本部会議開催
9月22日（木）	12：00	第21回災害対策本部会議開催

県及び市町村の体制（２）

○市町村の体制

9月 2日（金）	6：00	十津川村	災害対策本部設置
	10：00	曾爾村	災害対策本部設置（9月5日 18:00 廃止）
	13：00	上北山村	災害対策本部設置（9月6日 15:34 廃止）
	16：00	黒滝村	災害対策本部設置
	16：00	東吉野村	災害対策本部設置（9月6日 18:30 廃止）
	17：00	下市町	災害対策本部設置（9月5日 12:00 廃止）
	16：10	吉野町	災害対策本部設置（9月5日 10:30 廃止）
	19：00	御所市	災害対策本部設置（9月4日 20:50 廃止）
	20：35	五條市	災害対策本部設置
	21：18	大和高田市	災害対策本部設置（9月4日 13:00 廃止）
	22：00	御杖村	災害対策本部設置（9月6日 8:00 廃止）
9月 3日（土）	8：00	野迫川村	災害対策本部設置
9月 4日（日）	1：00	天川村	災害対策本部設置
	17：30	川上村	災害対策本部設置（9月12日 17:15 廃止）
9月 8日（木）	18：30	五條市	災害対策本部を大塔支所へ移転
9月21日（水）	6：40	御所市	災害対策本部設置（9月21日 15:40廃止）
	7：40	大和高田市	災害対策本部設置（9月21日 14:15廃止）
	8：30	上北山村	災害対策本部設置（9月21日 16:30廃止）
	9：00	御杖村	災害対策本部設置（9月21日 17:00廃止）
	9：30	曾爾村	災害対策本部設置（9月21日 17:00廃止）