

一般国道169号 御所高取バイパス
事業説明会

配付資料

令和6年6月30日(日)

奈良県高田土木事務所

一般国道169号 御所高取バイパスの概要

平面計画：全体

事業概要

- 【区 間】 (起点) 御所市本馬 ~ (終点) 高取町兵庫
- 【延 長】 全体 約3.4km (御所市区間 約2.0km)
- 【道路構造】 盛土構造
 設計速度：60km/h
 標準幅員：21.25m
 車線数：4車線
 橋 梁：3箇所 (本馬川、満願寺川、中方川)
 信号交差点：4箇所



一般国道169号 御所高取バイパスの概要

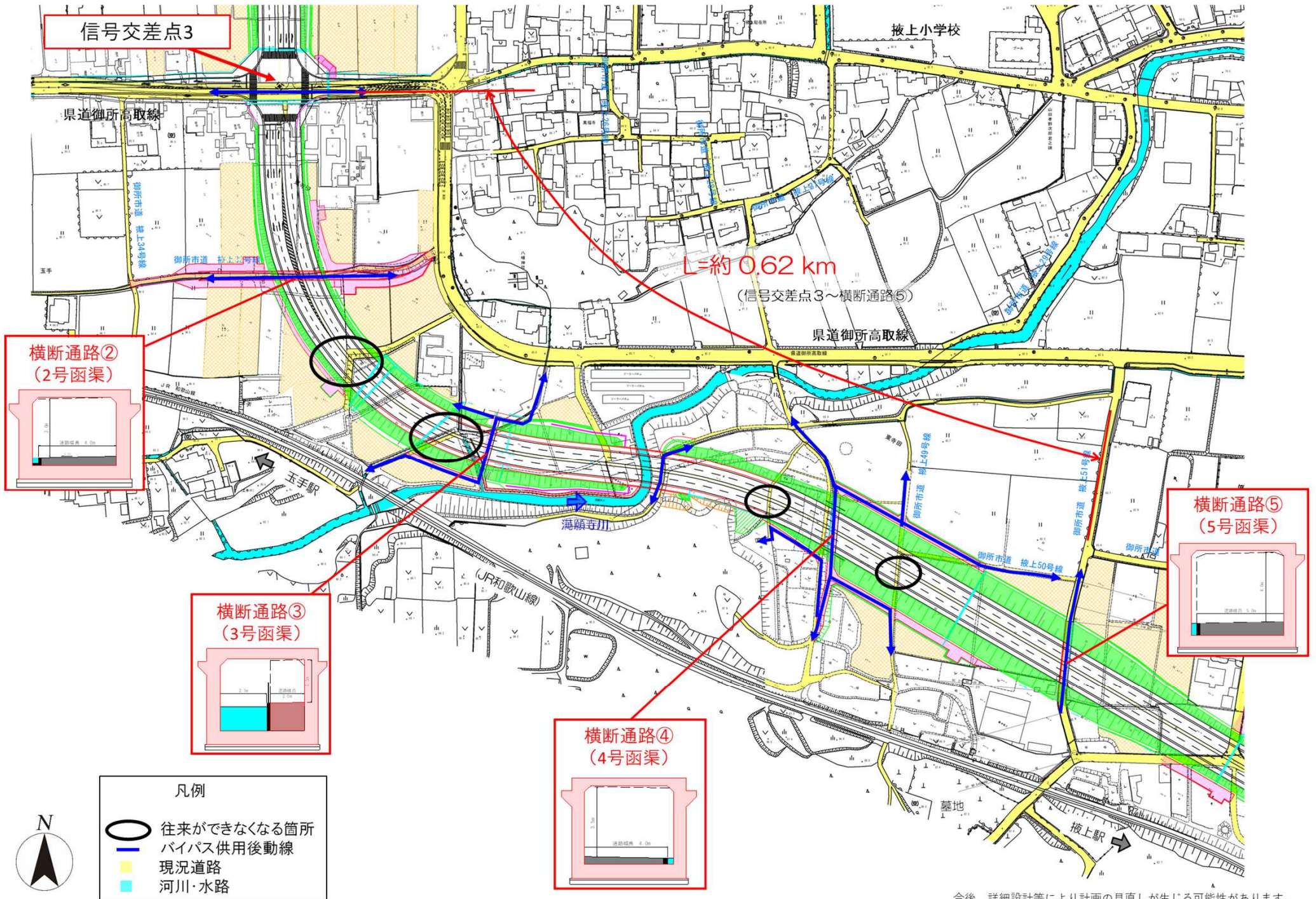
拡大図1/3



今後、詳細設計等により形状等が変わる可能性があります。

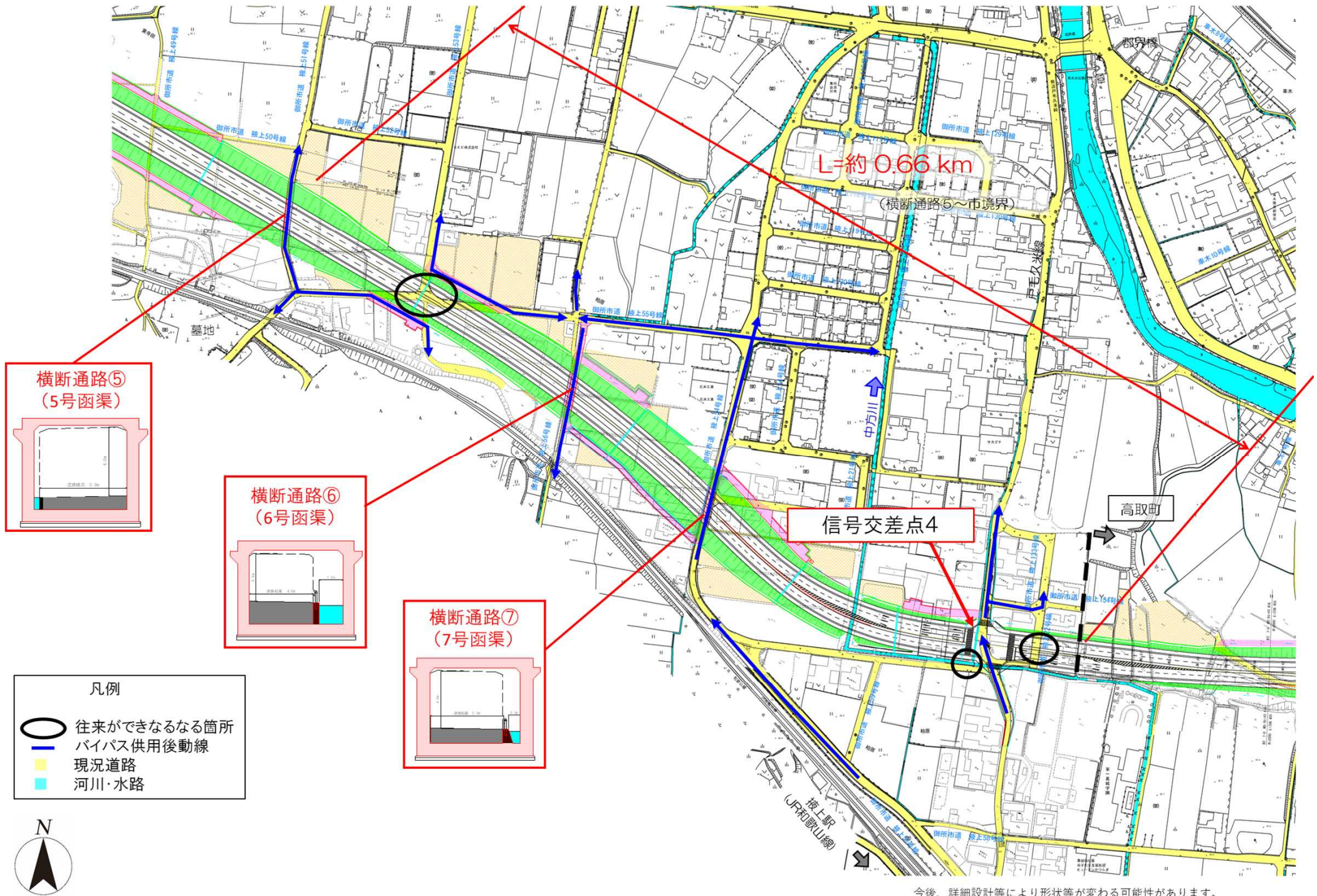
一般国道169号 御所高取バイパスの概要

拡大図2/3



一般国道169号 御所高取バイパスの概要

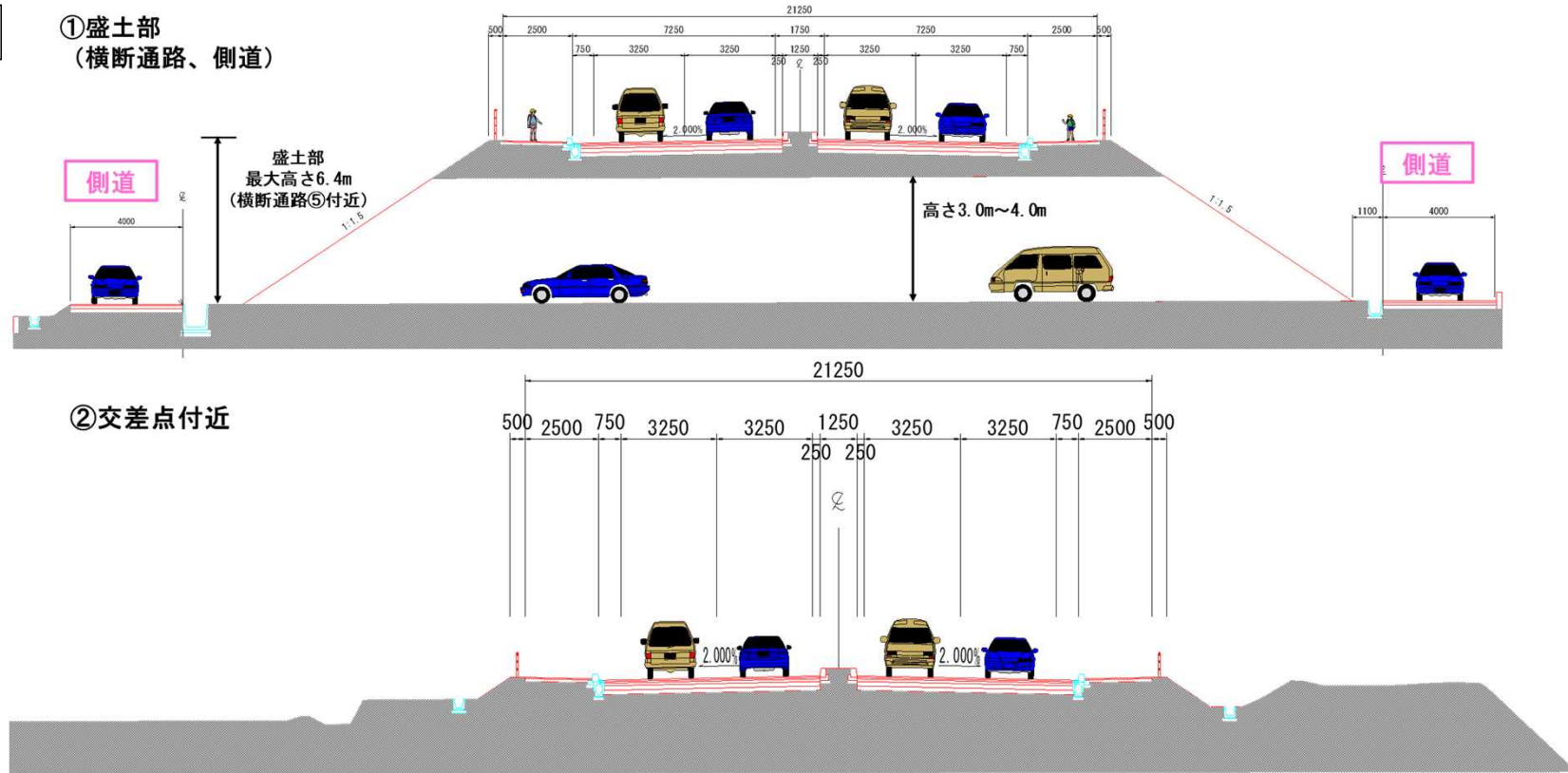
拡大図3/3



今後、詳細設計等により形状等が変わる可能性があります。

一般国道169号 御所高取バイパスの概要

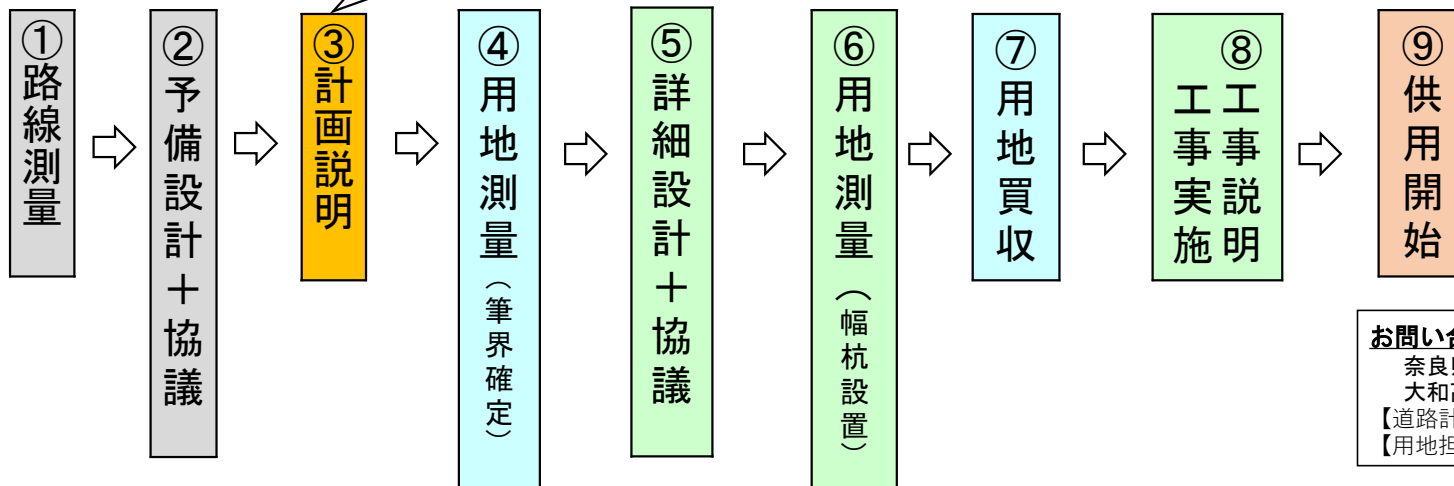
横断計画



今後の進め方

現在この段階です。

今後、詳細設計等により形状等が変わる可能性があります。



お問い合わせ先

奈良県 高田土木事務所
 大和高田市東中2丁目2番1号
 【道路計画担当】 計画調整課 TEL 0745-44-3870
 【用地担当】 用地課 TEL 0745-44-3872