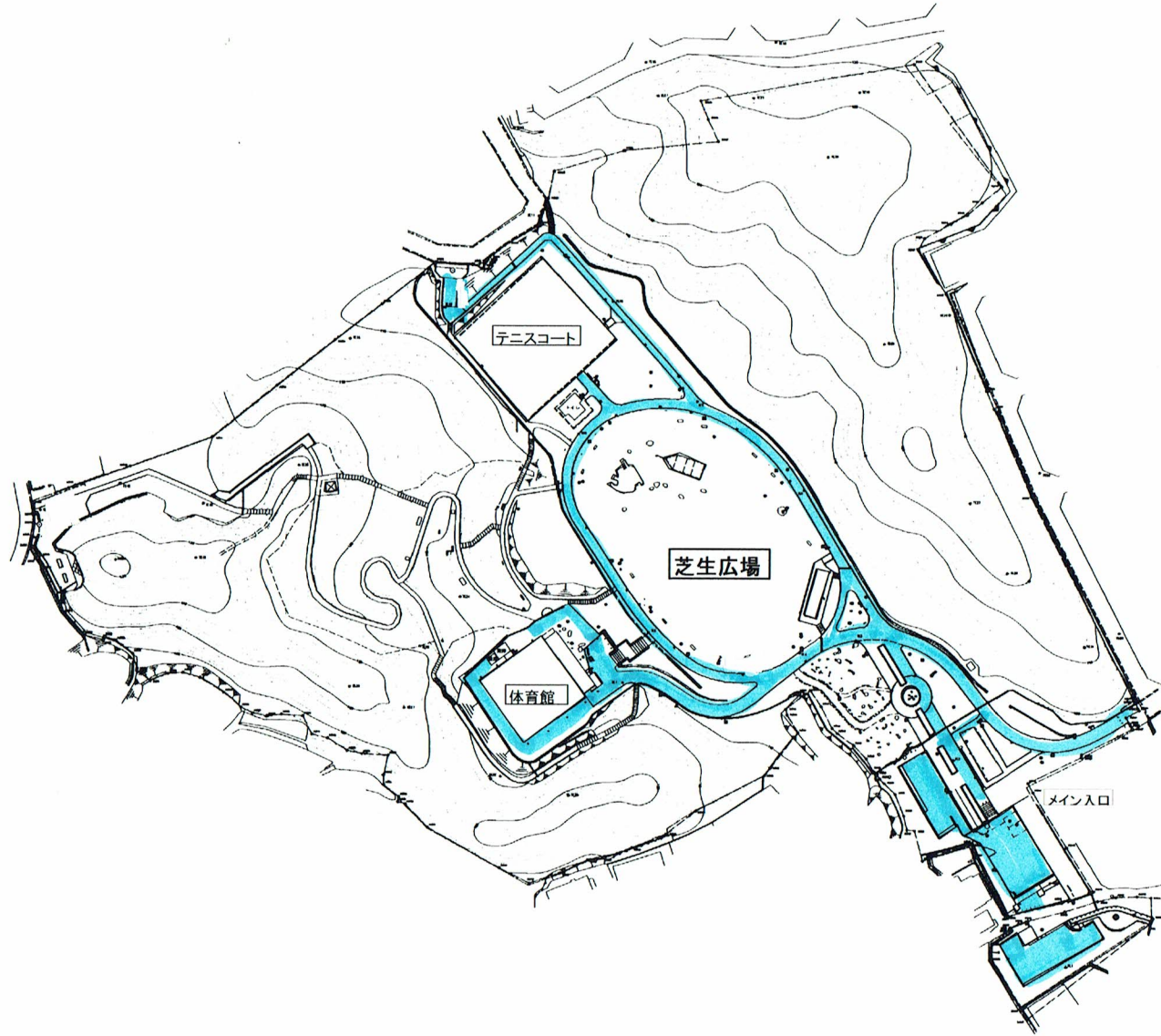


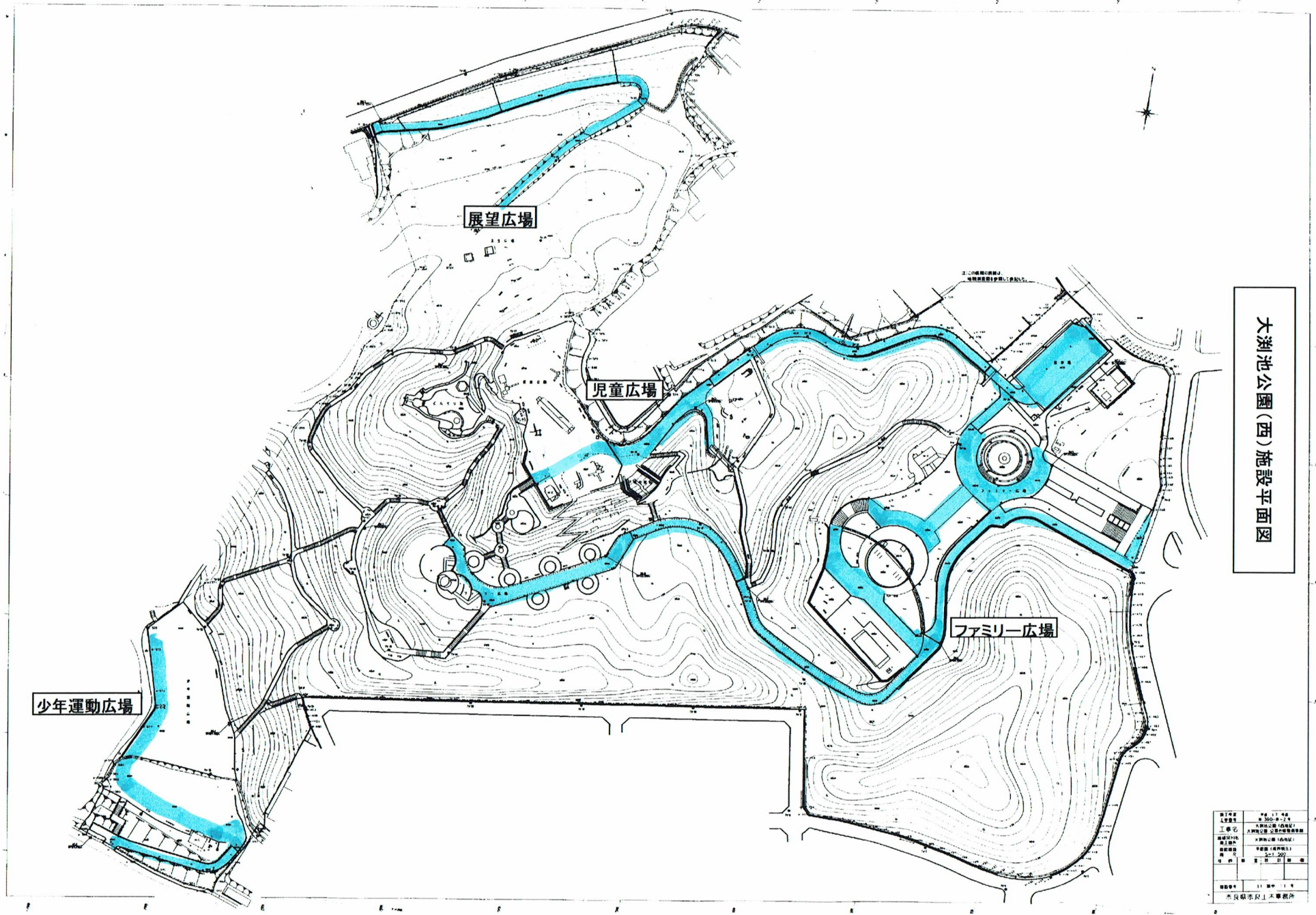
回答添付資料

(参考図) 東地区 公園区域平面図



大洲池公園(東地区)施設平面図

設計年度	平成 10 年度
実施年度	平成 11 年度
事業名	大洲池公園(東地区)公園施設整備事業
事業種別	公園施設整備事業
設計種別	公園施設整備事業
設計内容	公園施設整備事業
設計者	株式会社 〇〇〇
図面番号	〇〇
図面名称	施設平面図
設計者名	〇〇〇

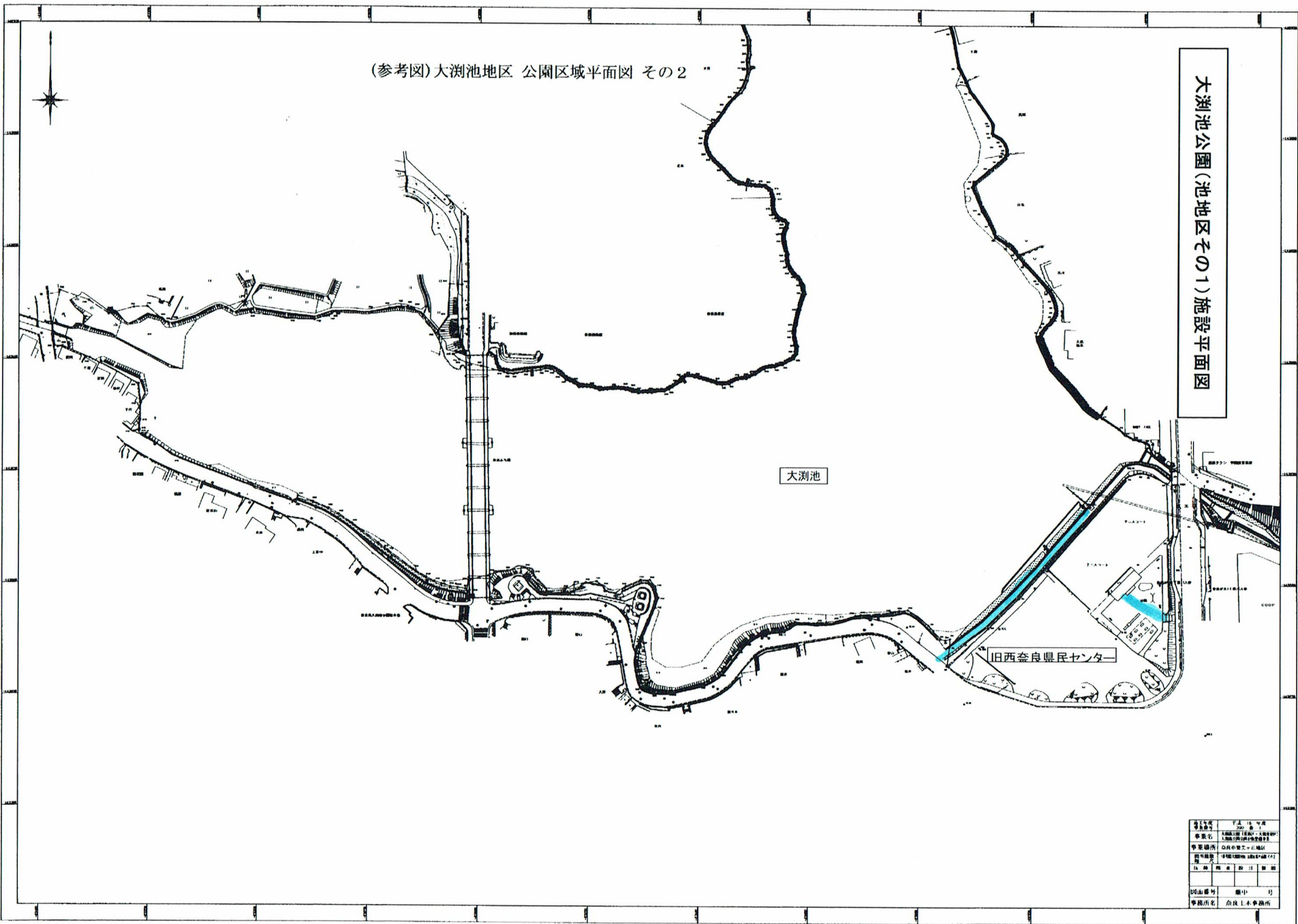


大洲池公園(西)施設平面図

設計者	大洲池公園建設委員会
設計者	大洲池公園建設委員会
工事名	大洲池公園(西)施設整備事業
実施年度	平成11年度
実施期間	平成11年10月～平成12年3月
備考	
縮尺	1:200
製図者	大洲池公園建設委員会
承認者	大洲池公園建設委員会
製図日	平成11年12月
製図場所	大洲池公園建設委員会
製図機	大洲池公園建設委員会
製図機	大洲池公園建設委員会

(参考図) 大淵池地区 公園区域平面図 その2

大淵池公園(池地区その1)施設平面図



設計者	〒515 奈良市 200-1
事業名	大淵池公園(池地区)公園区域 公園区域(池地区)施設平面図
事業場所	奈良市西奈良町上地区
図面番号	公園区域(池地区)施設平面図 1/2
比例尺	1:1000
図面番号	園中 1
図面番号	園中 1
事業所名	奈良土木事務所