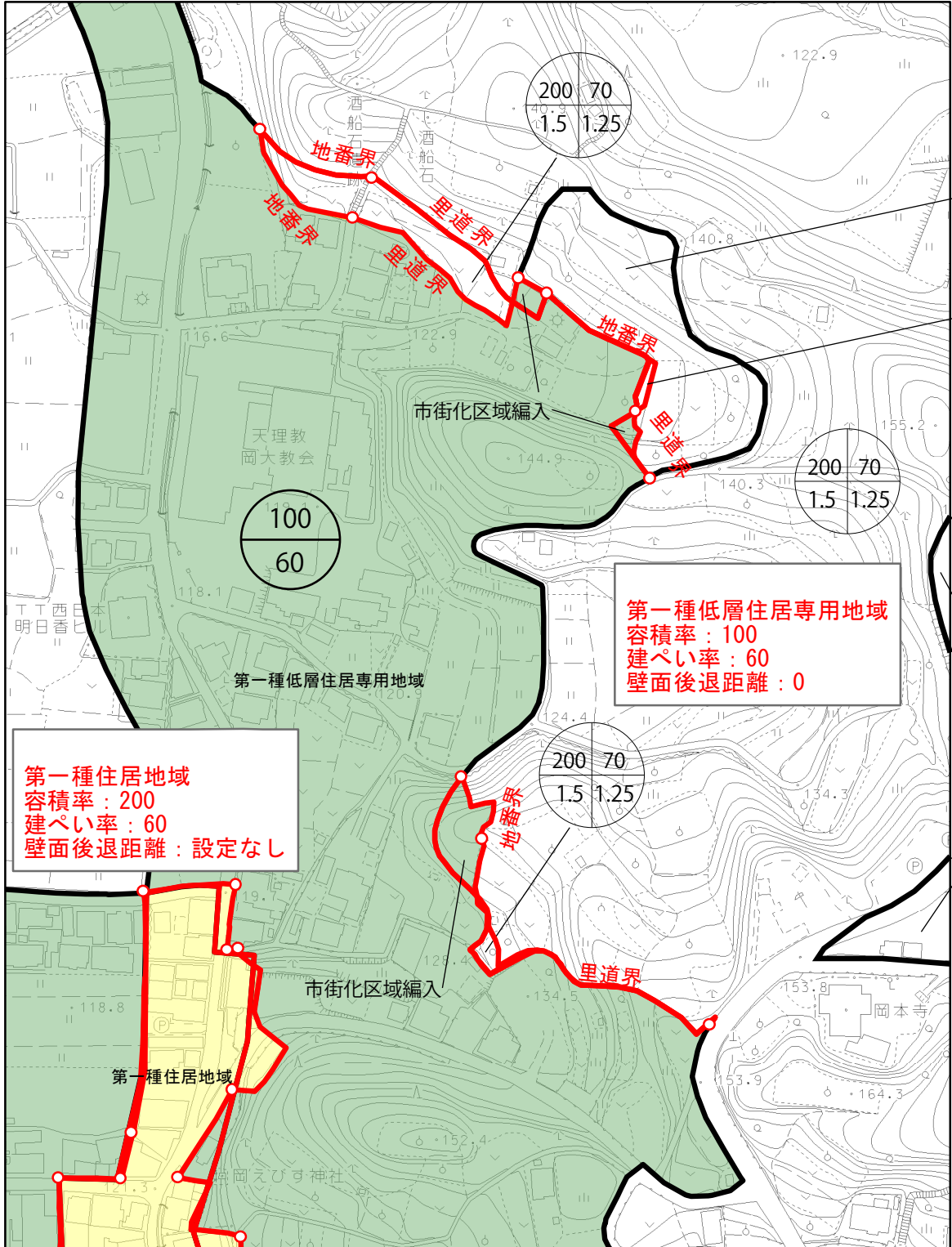


詳細図

NO.1

N

(変更後)



第一種住居地域
容積率：200
建ぺい率：60
壁面後退距離：設定なし

第一種低層住居専用地域
容積率：100
建ぺい率：60
壁面後退距離：0

凡例

- 変更予定区域
- 第一種低層住居専用地域
- 第一種住居地域



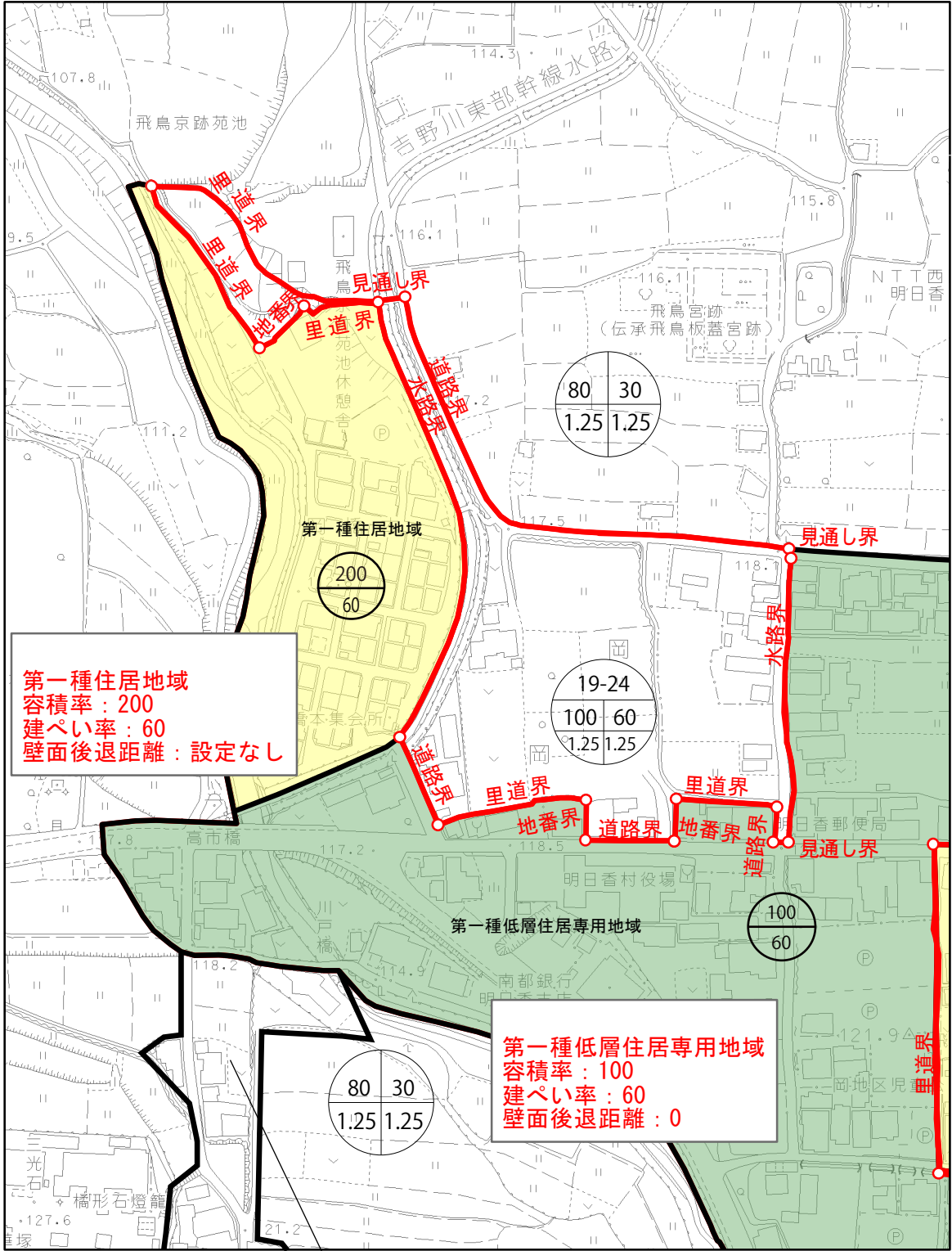
【市街化区域→市街化調整区域】									
変更前	変更後								
<table border="1"> <tr><td>100</td><td>60</td></tr> <tr><td>1.25</td><td>1.25</td></tr> </table>	100	60	1.25	1.25	<table border="1"> <tr><td>200</td><td>70</td></tr> <tr><td>1.5</td><td>1.25</td></tr> </table>	200	70	1.5	1.25
100	60								
1.25	1.25								
200	70								
1.5	1.25								

詳細図

NO.2

N

(変更後)

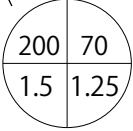


第一種住居地域
容積率：200
建ぺい率：60
壁面後退距離：設定なし

第一種低層住居専用地域
容積率：100
建ぺい率：60
壁面後退距離：0

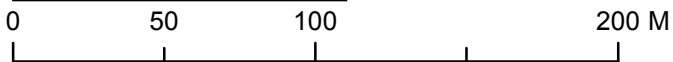
凡 例

- 変更予定区域
- 第一種低層住居専用地域
- 第一種住居地域



【市街化区域→市街化調整区域】

変更前	変更後



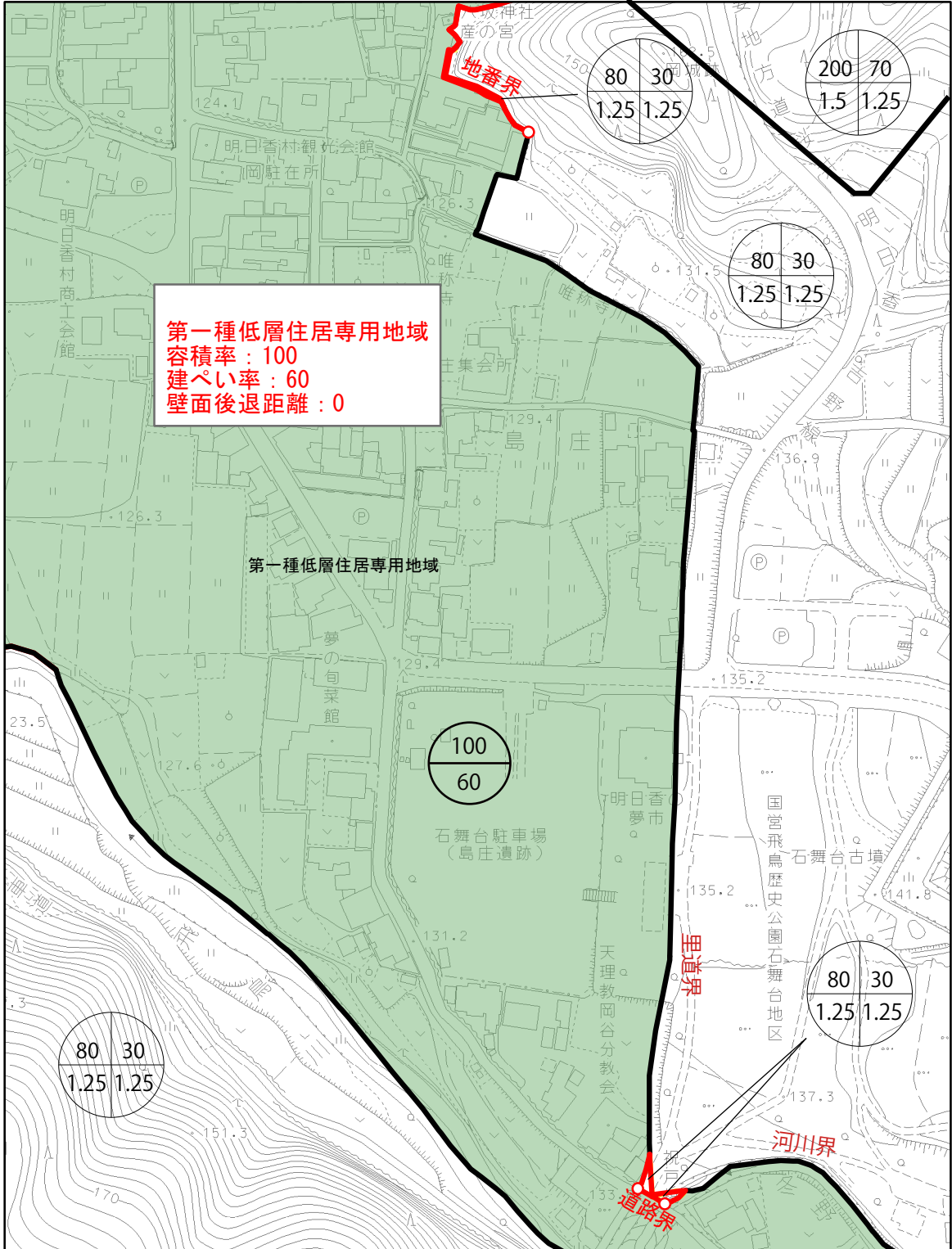
詳細図

NO.3

N



(変更後)

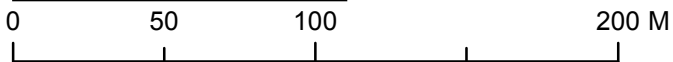


第一種低層住居専用地域
 容積率：100
 建ぺい率：60
 壁面後退距離：0

第一種低層住居専用地域

凡 例

- 変更予定区域
- 第一種低層住居専用地域



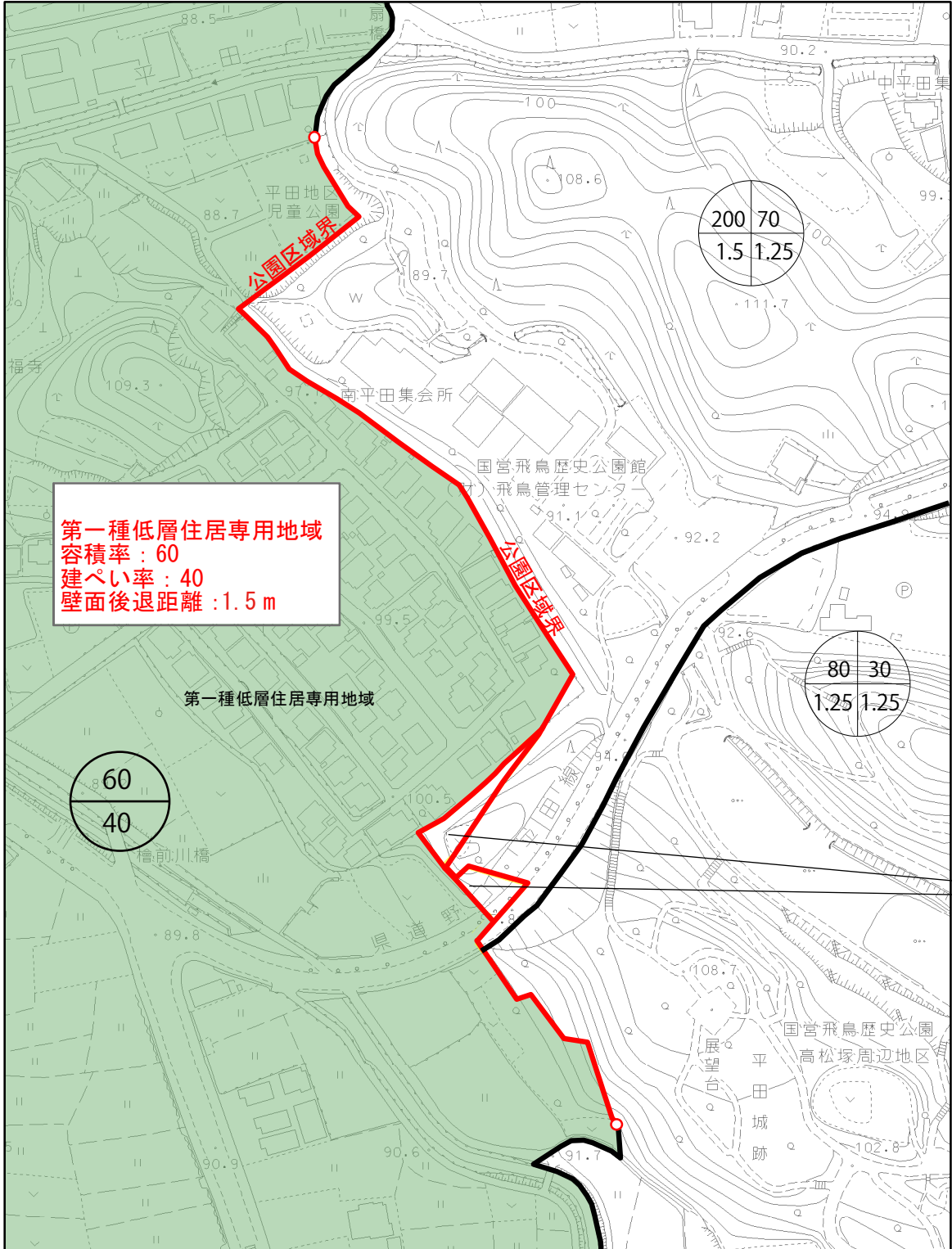
【市街化区域→市街化調整区域】	
変更前	変更後

詳細図

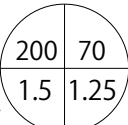
NO.4

N

(変更後)

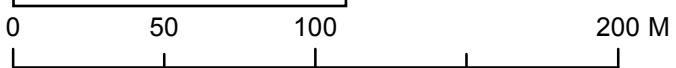


第一種低層住居専用地域
容積率：60
建ぺい率：40
壁面後退距離：1.5m



凡 例

- 変更予定区域 (Red line)
- 第一種低層住居専用地域 (Green shaded area)



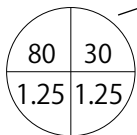
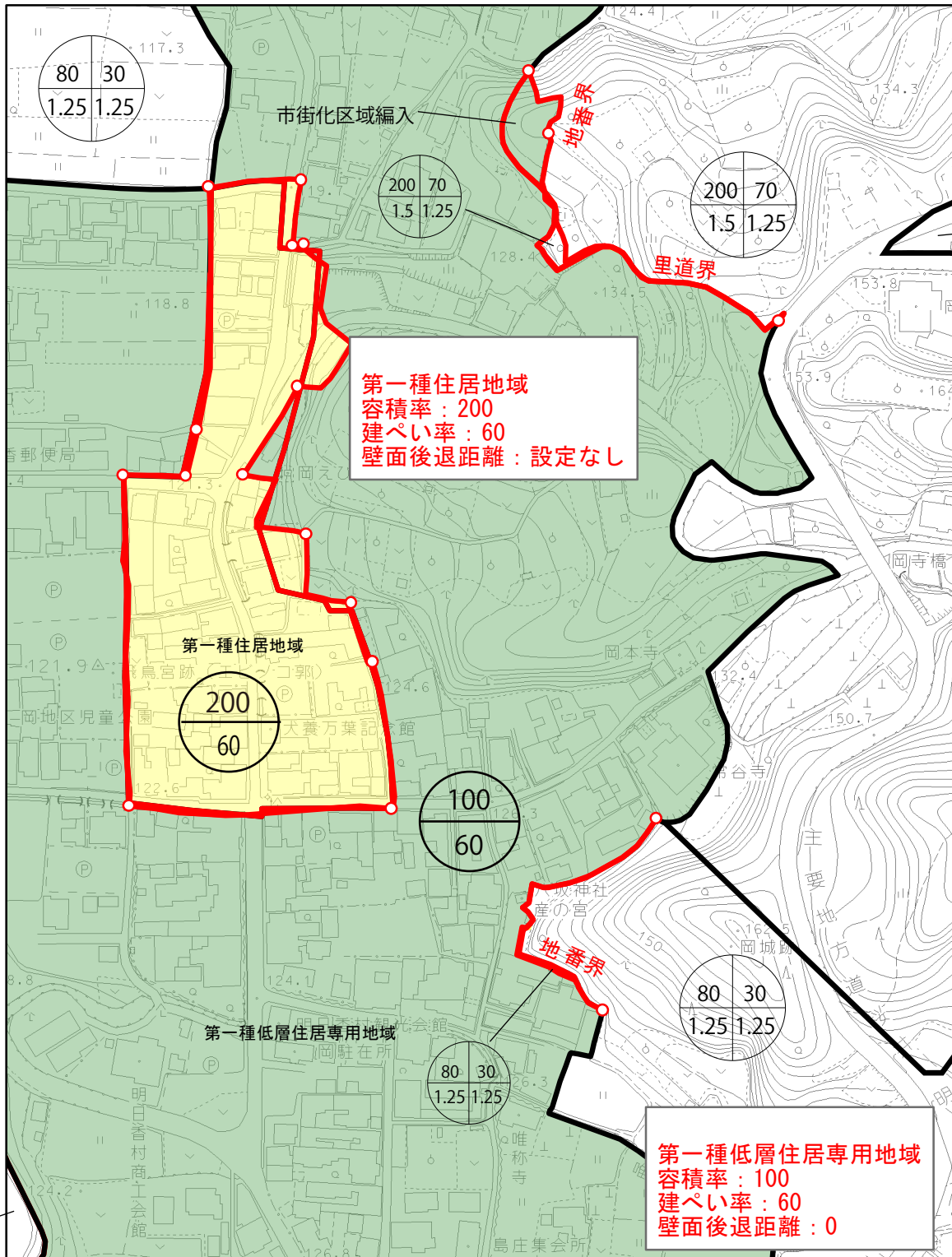
【市街化区域→市街化調整区域】	
変更前	変更後

詳細図

NO.5

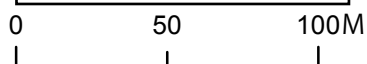
N

(変更後)



凡 例

- 変更予定区域
- 第一種低層住居専用地域
- 第一種住居地域



【市街化区域→市街化調整区域】

変更前	変更後	
100 60 1.25 1.25	80 30 1.25 1.25	200 70 1.5 1.25