

報道資料

令和7年3月26日

奈良県 県土マネジメント部 道路建設課
主幹 井上 幸治
Tel 0742-27-7498(内線 4146)
奈良県 県土マネジメント部 奈良土木事務所
主幹 梶田 伸吾
Tel 0742-23-8011(内線 60)

一般県道月瀬三ヶ谷線 大塩～箕輪工区の部分供用

1. 概要

令和7年3月28日に一般県道月瀬三ヶ谷線大塩～箕輪工区の一部を供用いたします。

一般県道月瀬三ヶ谷線は、奈良市月ヶ瀬長引を起点とし、名阪国道神野口ICに至る道路です。大塩～箕輪工区においては、幅員が狭隘であること等から平成29年度に事業化し、事業推進に努めてきました。このたびの供用により、通行の安全確保と交通の円滑化が向上します。

引き続き、早期の全線供用に向けて事業推進に努めてまいります。

2. 供用日

・令和7年3月28日(金)

3. 今回供用する区間

・一般県道 月瀬三ヶ谷線

場 所:山辺郡山添村大塩

供用延長:L=355m

標準幅員:W=7.0m



一般県道 月瀬三ヶ谷線

おおしお みのわ

大塩～箕輪工区

令和7年3月28日に一般県道月瀬三ヶ谷線大塩～箕輪工区の一部を供用いたします。

一般県道月瀬三ヶ谷線は、奈良市月ヶ瀬長引を起点とし、名阪国道神野口ICに至る道路です。大塩～箕輪工区においては、幅員が狭隘であること等から平成29年度に事業化し、事業推進に努めてきました。このたびの供用により、通行の安全確保と交通の円滑化が向上します。

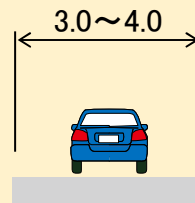
開 通 日: 令和7年3月28日

開 通 区 間: 山辺郡山添村大塩

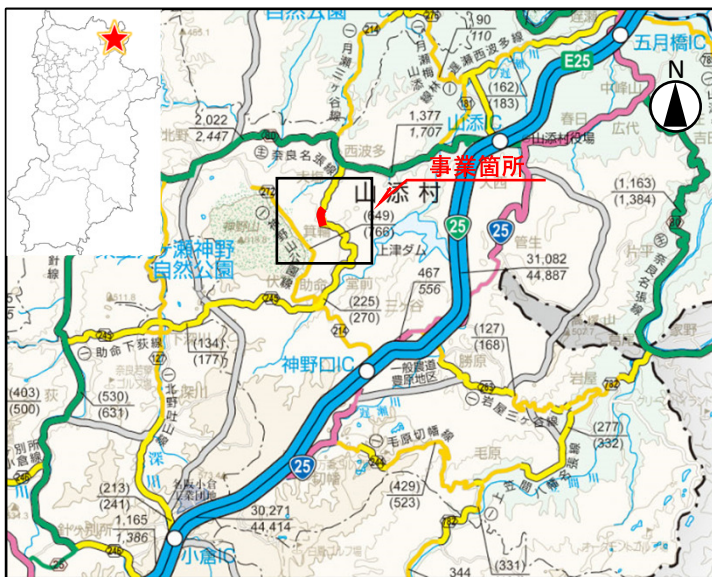
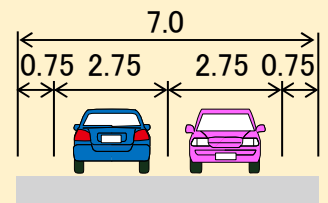
延 長: L=355m

標準幅員: W=7.0m

◆標準断面図(単位:m)
(改良前)



(改良後)



「奈良県道路網図(R5JHs506)を転載」

整備前



整備後

