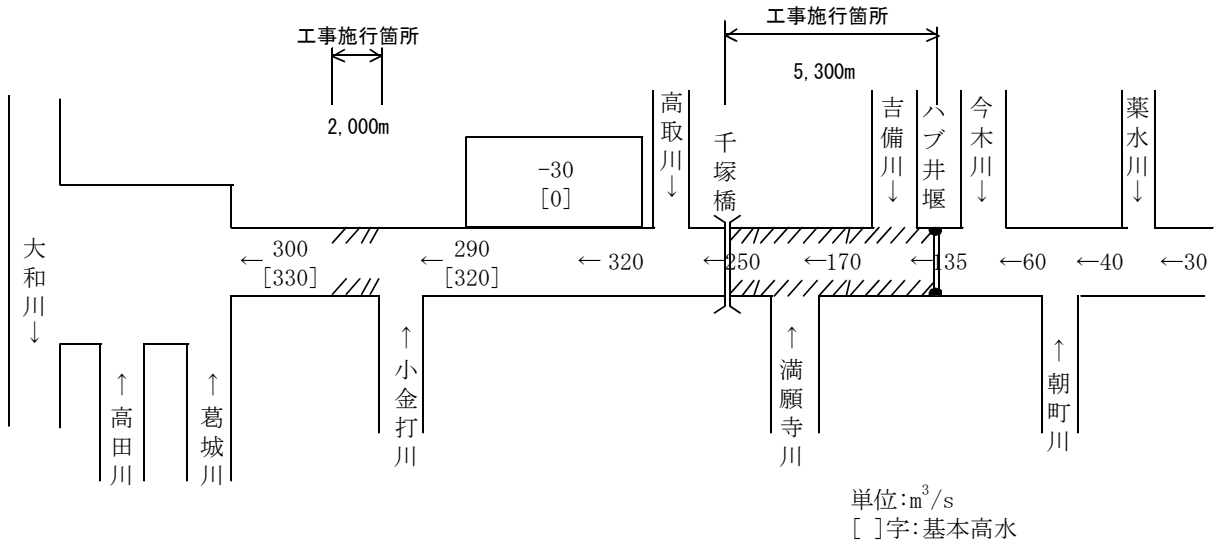
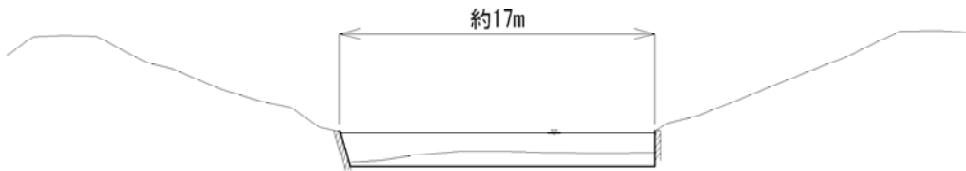


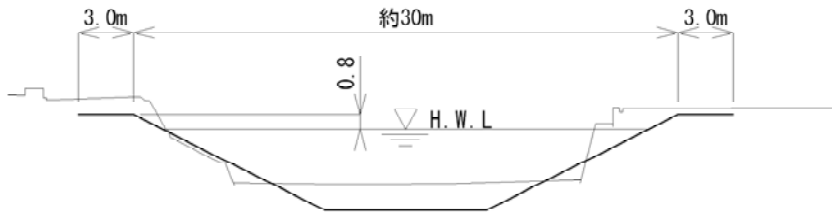
④曾我川



図(4)-1 計画高水流量配分図



図(4)-2 高橋付近の横断面図\*



図(4)-3 東橋付近の横断面図\*

※この横断面図は、現在事業に着手している区間の横断面図です。それ以外の区間の形状や構造等についても、川沿いの風景や土地利用、経済性などを勘案するとともに、住民との合意形成を図りながら決めていきます。









