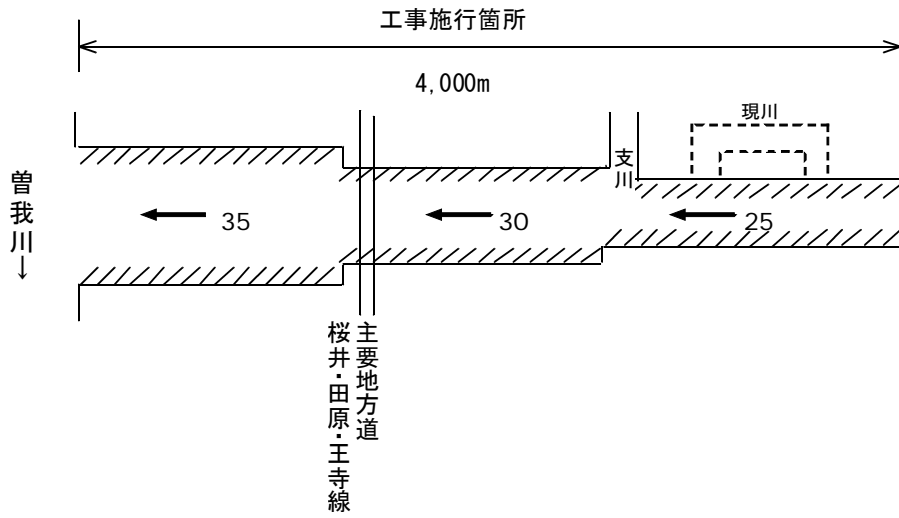
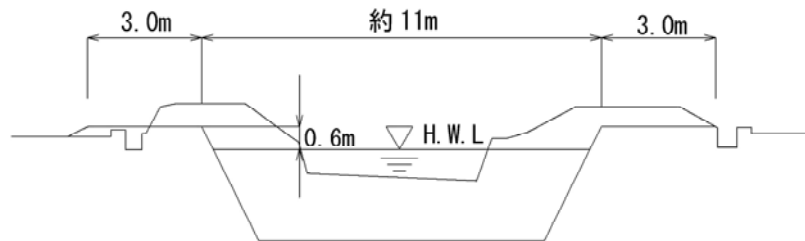


⑦広瀬川

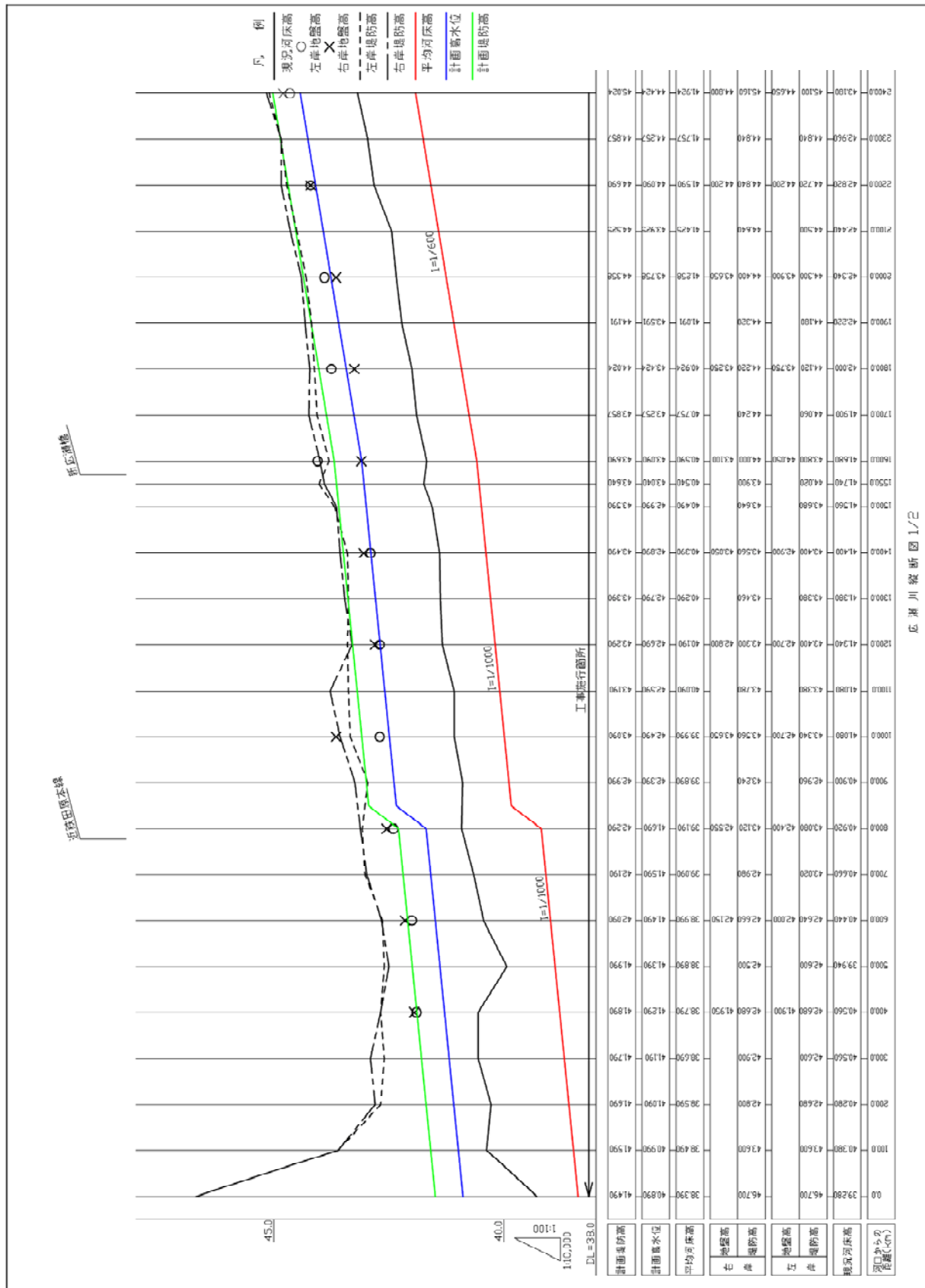


図(7)-1 計画高水流量配分図

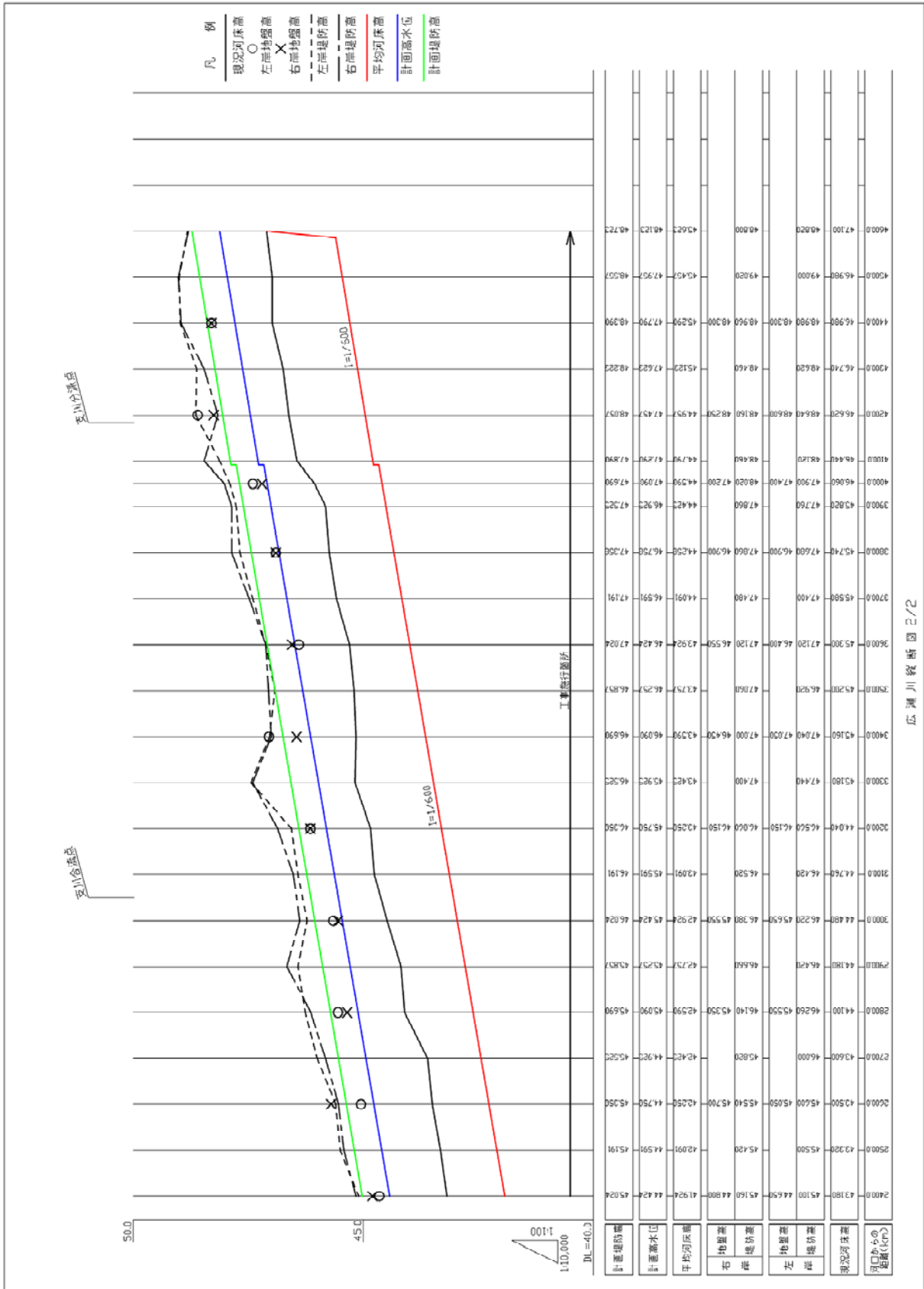


図(7)-2 1.2km付近の横断面図

※横断形状や構造等については、川沿いの風景や土地利用、経済性などを勘案するとともに、住民との合意形成を図りながら決めていきます。



図(7) - 3 広瀬川縦断面



広瀬川縦断面図 2/2

図(7) - 4 広瀬川縦断面図