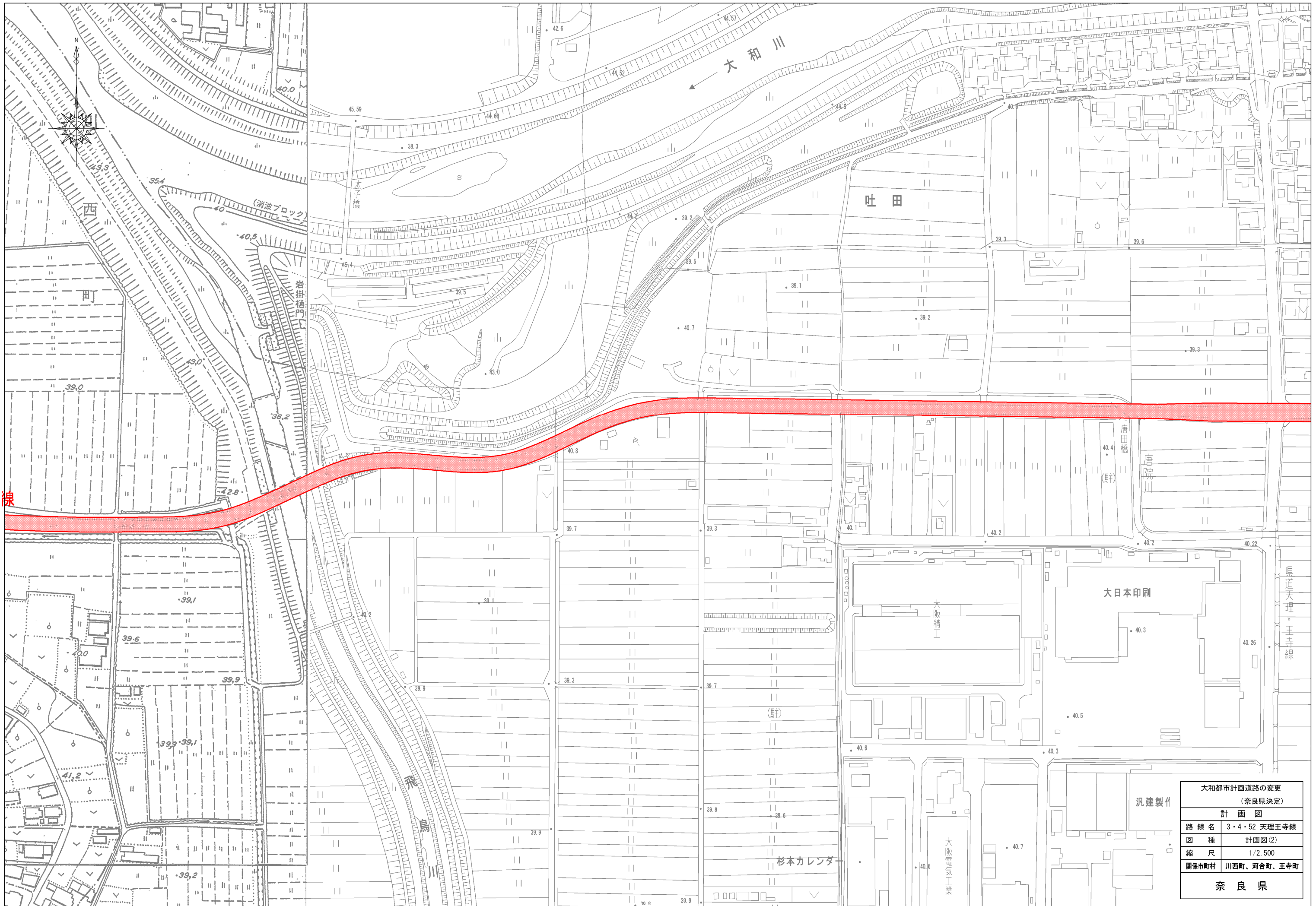
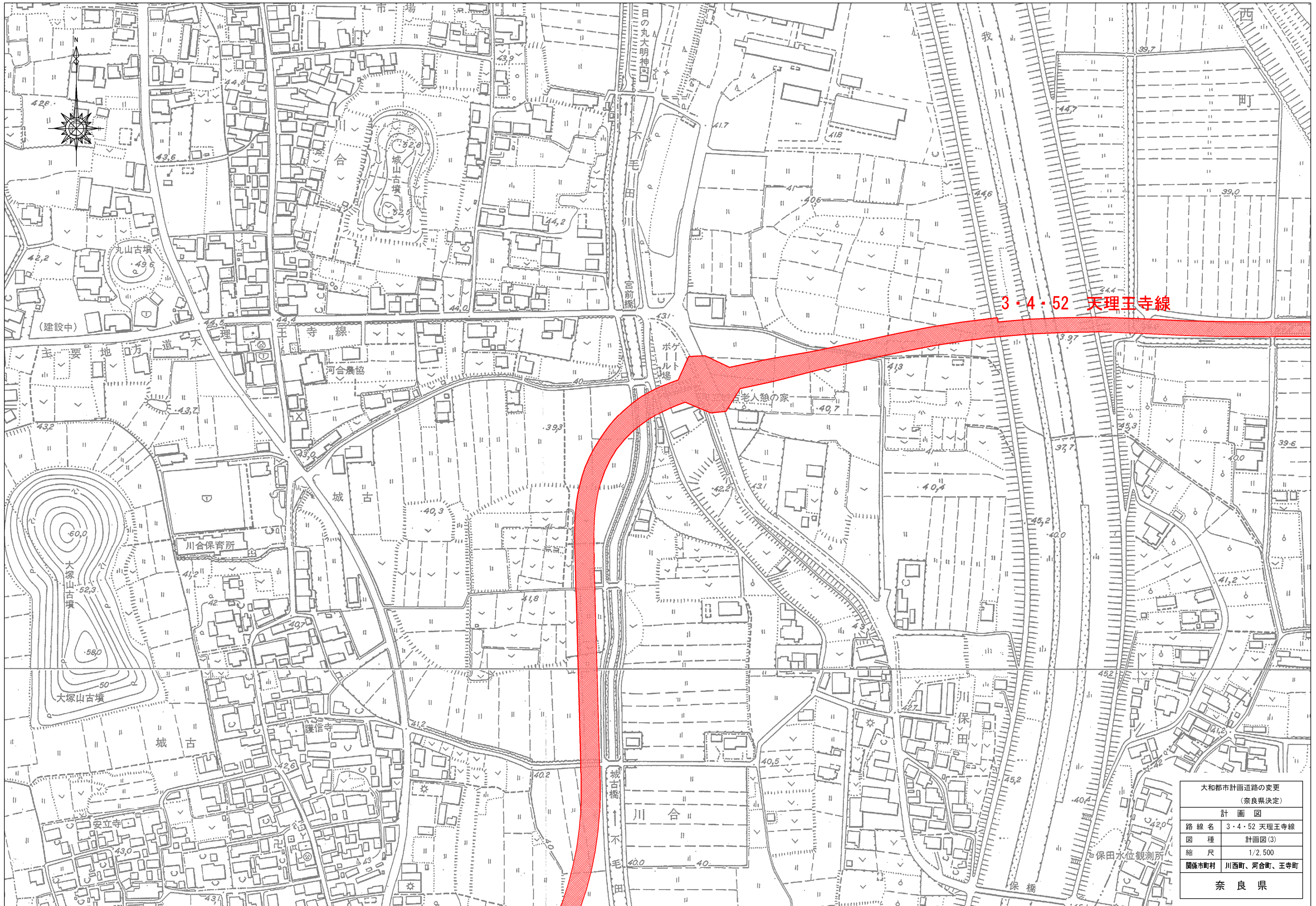


大和都市計画道路の変更 (奈良県決定)	
計 画 図	
路線名	3・4・52 天理王寺線
図 種	計画図(1)
縮 尺	1/2,500
関係市町村	川西町、河合町、王寺町
奈 良 県	

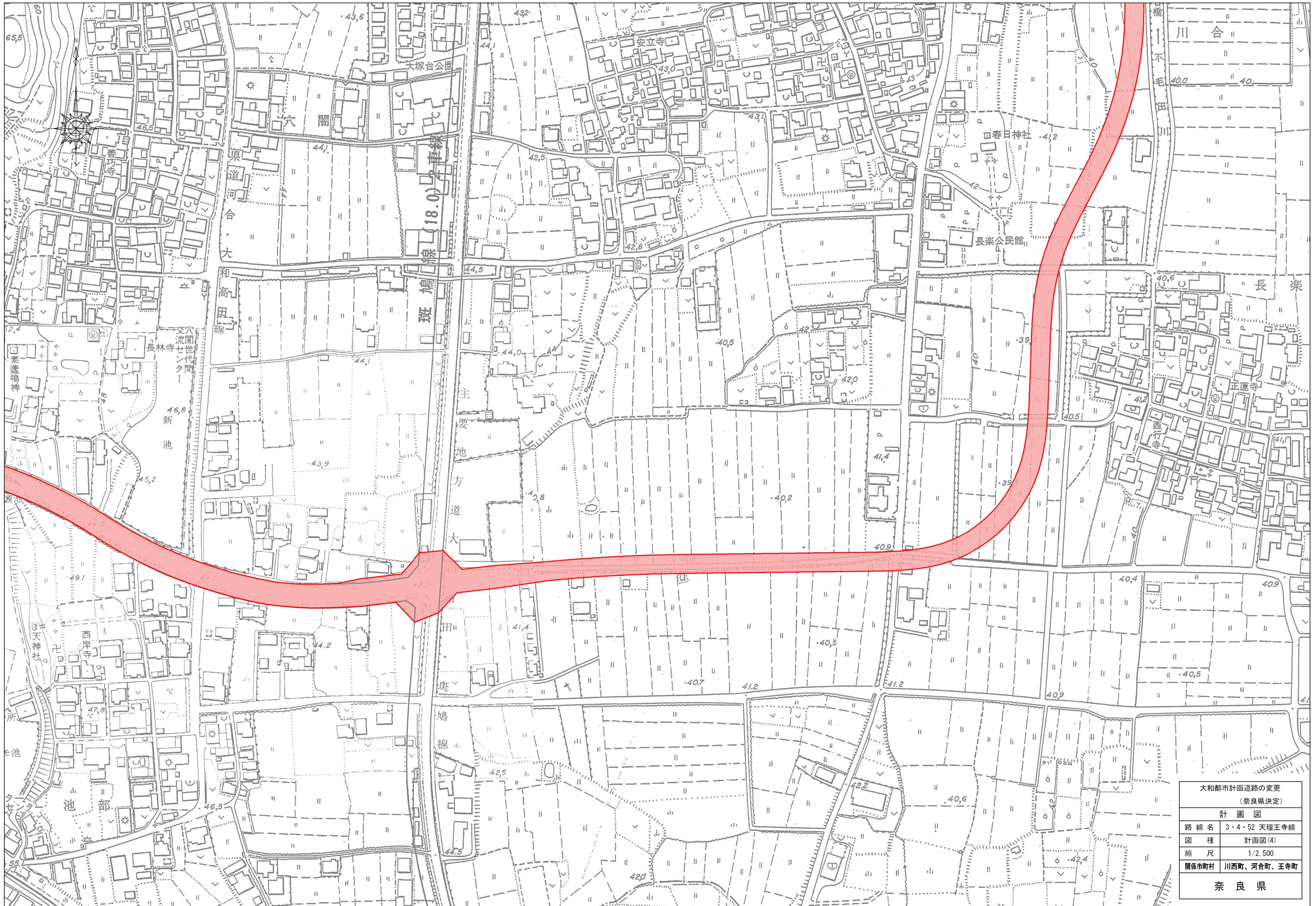


大和都市計画道路の変更 (奈良県決定)	
計 画 図	
路 線 名	3・4・52 天理王寺線
図 種	計画図(2)
縮 尺	1/2,500
関係市町村	川西町、河合町、王寺町
奈 良 県	



3・4・52 天理王寺線

大和都市計画道路の変更 (奈良県決定)	
計画図	
路線名	3・4・52 天理王寺線
図種	計画図(3)
縮尺	1/2,500
関係市町村	川西町、河合町、王寺町
奈良県	



大和都市計画道路の変更 (奈良県決定)	
計画図	
路線名	3・4・52 天理王寺線
図種	計画図(4)
縮尺	1/2,500
関係市町村	川西町、河合町、王寺町
奈良県	