



設計業務等ガイドライン_新旧対照表.xls

現 行（平成25年8月）	改 定	適 用
<p>なお、図面種類等でCAD製図基準（案）のファイル名一覧に該当しないファイル名をつけるなど、上記によらない場合は、受発注者間で協議して取り決めるものとし、協議した結果は図面管理ファイル（DRAWING.XML）の「追加図面種類」、その他「受注者説明文」に記述するものとする。</p> <p>3) SXFのバージョン SXF Ver2.0 レベル2以上とする。</p> <p>4) 基準が示されていないレイヤ名の取り扱い 「CAD製図基準（案）」の付属資料2のレイヤ名一覧に示されていないレイヤ名については、構成要素を考慮してレイヤ名称を新たに決定できる。その場合は、作成したレイヤ名および作図内容の概要を図面管理項目の「新規レイヤ名（略語）」「新規レイヤ名（概要）」に記述する。 また、「OTRS」を図面オブジェクトとして使用することができる。 （例）D-OTRS ※「OTRS」は図面管理項目に記述しなくても使用可能。 OTRSを使用する場合は、3階層目以降は使用しない。</p> <p>5) 設計図面のオリジナルファイル 設計図面のオリジナルファイルは電子納品対象外であるが、電子納品を求める場合には業務着手時に受発注者間で協議のうえ、納品の有無を決定すること。なお、オリジナルファイルを電子納品する場合のデータ格納場所は「DRAWING/OTHR」とし、XMLには記述しないこととする。</p> <p>(6) 写真ファイル</p> <div data-bbox="185 898 920 971" style="border: 1px solid black; padding: 5px;"> <p>調査等で撮影する写真データを写真台帳として納品する場合は、「デジタル写真管理情報基準（案）」に準拠して、成果品を作成するものとする。</p> </div> <p>写真ファイルの取り扱いについて、写真データを写真台帳として納入する場合は、H20年5月に改訂されたデジタル写真管理情報基準（案）に準拠することを原則とする。 写真台帳形式以外のものについては、以下の扱いとする。</p> <p>1) 引用写真 計画・設計業務の報告書中に引用される写真は、単なるイメージデータとして貼り付けることとし、デジタル写真管理情報基準（案）の対象外とする。</p> <p>2) 景観写真 景観設計等において、修正、編集することが前提となっている写真（イメージデータ）は、デジタル写真管理情報基準（案）の対象外とする。</p>	<p>なお、図面種類等でCAD製図基準のファイル名一覧に該当しないファイル名をつけるなど、上記によらない場合は、受発注者間で協議して取り決めるものとし、協議した結果は図面管理ファイル（DRAWING.XML）の「追加図面種類」、その他「受注者説明文」に記述するものとする。</p> <p>3) SXFのバージョン SXF Ver2.0 レベル2以上とする。</p> <p>4) 基準が示されていないレイヤ名の取り扱い 「CAD製図基準」の付属資料2のレイヤ名一覧に示されていないレイヤ名については、構成要素を考慮してレイヤ名称を新たに決定できる。その場合は、作成したレイヤ名および作図内容の概要を図面管理項目の「新規レイヤ名（略語）」「新規レイヤ名（概要）」に記述する。</p> <p>5) 設計図面のオリジナルファイル 設計図面のオリジナルファイルは電子納品対象外であるが、電子納品を求める場合には業務着手時に受発注者間で協議のうえ、納品の有無を決定すること。なお、オリジナルファイルを電子納品する場合のデータ格納場所は「DRAWING/OTHR」とし、XMLには記述しないこととする。</p> <p>(6) 写真ファイル</p> <div data-bbox="1153 751 1883 825" style="border: 1px solid black; padding: 5px;"> <p>調査等で撮影する写真データを写真台帳として納品する場合は、「デジタル写真管理情報基準」に準拠して、成果品を作成するものとする。</p> </div> <p>写真ファイルの取り扱いについて、写真データを写真台帳として納入する場合は、平成28年3月に改訂されたデジタル写真管理情報基準に準拠することを原則とする。 写真台帳形式以外のものについては、以下の扱いとする。</p> <p>1) 引用写真 計画・設計業務の報告書中に引用される写真は、単なるイメージデータとして貼り付けることとし、デジタル写真管理情報基準の対象外とする。</p> <p>2) 景観写真 景観設計等において、修正、編集することが前提となっている写真（イメージデータ）は、デジタル写真管理情報基準の対象外とする。</p>	<p>最新基準改訂年月との整合</p>

現 行 (平成25年8月)	改 定	適 用
<p>4-4 成果品について</p> <div style="border: 1px solid black; padding: 5px; margin-bottom: 10px;"> <p>電子納品成果の提出は、CD-R に納めた電子データを2部（正・副）提出するとともに製本版1部（報告書（簡易製本）1部、図面（A3縮小版）1部）を納品するものとする。</p> </div> <p>(1) 電子成果品の作成</p> <ol style="list-style-type: none"> 業務成果品については、書類検査時や納品後の報告内容の確認に即時性を求められる場合がある。特に、電子データでの閲覧はディスプレイ上での操作となり、全容が把握しにくいことから、これらを解消する暫定的措置として、当面の間、電子媒体の他、副版として従来方式の「紙」による報告書を1部提出するものとする。 使用する電子媒体は、CD-R を基本とするが、受発注者の協議により DVD-R を使用してもよいものとする。 CD-R のフォーマットは、ISO9660 フォーマット（レベル1）とする。 DVD-R を使用する場合は、UDF (UDF Bridge) とする。 電子成果品（CD-R）は、正・副各一部ずつを納めるものとする。 電子成果品（CD-R）に用いるラベルには、以下のような情報を明記する。 <ul style="list-style-type: none"> 設計書コード（奈良県土木事務管理システムの施行番号「13桁」） 業務名称、業務箇所地名 作成年月 発注者名、受注者名 何枚目／総枚数 ウイルスチェックに関する情報 フォーマット形式 <div style="text-align: center; margin: 20px 0;">  <p>図4-1 CD-R への表記例（業務）</p> </div> <ol style="list-style-type: none"> 受注者は、電子媒体の内容の原本性を証明するために別に定める「電子媒体納品書」に署名・押印の上、電子成果品（CD-R）と共に提出するものとし、その写しを保管する。 電子媒体と共に提出する「電子媒体納品書」の様式を次項に示す。 	<p>4-4 成果品について</p> <div style="border: 1px solid black; padding: 5px; margin-bottom: 10px;"> <p>電子納品成果の提出は、CD-R 等に納めた電子データを2部（正・副）提出するとともに製本版1部（報告書（簡易製本）1部、図面（A3縮小版）1部）を納品するものとする。</p> </div> <p>(1) 電子成果品の作成</p> <ol style="list-style-type: none"> 業務成果品については、書類検査時や納品後の報告内容の確認に即時性を求められる場合がある。特に、電子データでの閲覧はディスプレイ上での操作となり、全容が把握しにくいことから、これらを解消する暫定的措置として、当面の間、電子媒体の他、副版として従来方式の「紙」による報告書を1部提出するものとする。 使用する電子媒体は、CD-R または DVD-R（一度しか書き込みができないもの） を基本とするが、データが大容量になる場合には、受発注者の協議により BD-R を使用してもよい。 CD-R のフォーマットは、Joliet とする。 DVD-R を使用する場合は、UDF (UDF Bridge) とする。 BD-R を使用する場合は、UDF2.6 とする。 電子成果品（CD-R 等）は、正・副各一部ずつを納めるものとする。 電子成果品（CD-R 等）に用いるラベルには、以下のような情報を明記する。 <ul style="list-style-type: none"> 設計、測量、地質の区分 設計書コード（奈良県土木事務管理システムの施行番号「13桁」） 業務名称、業務箇所地名 作成年月 発注者名、受注者名 何枚目／総枚数 ウイルスチェックに関する情報 フォーマット形式 <div style="text-align: center; margin: 20px 0;">  <p>図4-1 CD-R 等への表記例（業務）</p> </div> <ol style="list-style-type: none"> 受注者は、電子媒体の内容の原本性を証明するために別に定める「電子媒体納品書」に署名・押印の上、電子成果品（CD-R 等）と共に提出するものとし、その写しを保管する。 電子媒体と共に提出する「電子媒体納品書」の様式を次項に示す。 	<p>「土木設計業務等の電子納品要領」(H28.3)(国土交通省)との整合 (P.18)</p> <p>「土木設計業務等の電子納品要領」(H28.3)(国土交通省)との整合 (P.19)</p>

現 行（平成25年8月）

(2) 成果品 CD-R が複数枚に渡る場合の対応作成

写真、図面、文書のファイル容量が大きい、ファイルの数が多いなどにより成果品の CD-R が複数枚に渡る場合は、国土交通省の「土木設計業務等の電子納品要領（案）」に記載されている規則に従って作成された成果品であることを確認して受け取るものとする。

5. 書類検査について

5-1 電子成果品の受け取りから保管までの流れ

電子媒体の受け取りから保管までの全体フローは当面の間、図5-1に示すとおりである。

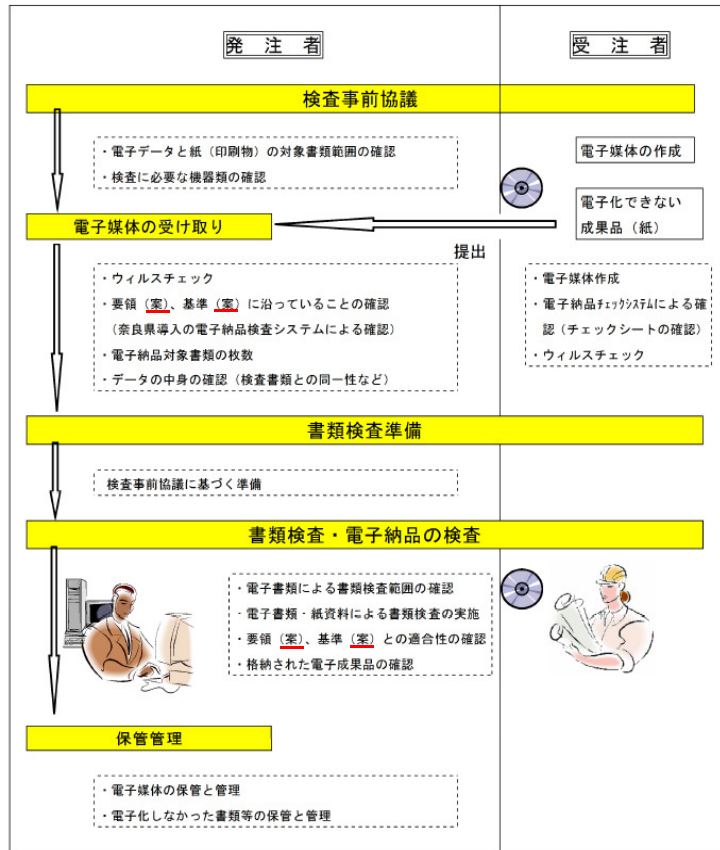


図 5-1 電子成果品の検査の流れ

改 定

(2) 成果品 CD-R 等が複数枚に渡る場合の対応作成

写真、図面、文書のファイル容量が大きい、ファイルの数が多いなどにより成果品の CD-R 等が複数枚に渡る場合は、国土交通省の「土木設計業務等の電子納品要領」に記載されている規則に従って作成された成果品であることを確認して受け取るものとする。

5. 書類検査について

5-1 電子成果品の受け取りから保管までの流れ

電子媒体の受け取りから保管までの全体フローは当面の間、図5-1に示すとおりとする。

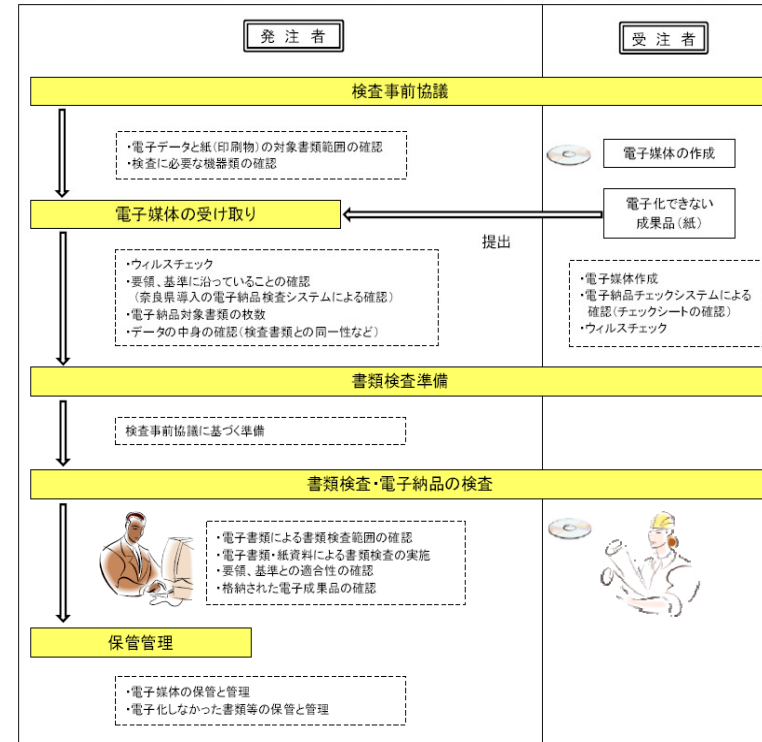


図 5-1 電子成果品の検査の流れ

適 用

現 行（平成25年8月）	改 定	適 用
<p>5-2 検査の基本的な考え方</p> <div style="border: 1px solid black; padding: 5px; margin-bottom: 10px;"> 電子納品される成果品の書類検査は、電子データ検査を行うことを原則とする。 </div> <p>受発注者協議により、効率的な検査が可能であると判断される電子成果品（CD-R）の電子データについては、受発注者に過度な負担をかけない範囲で、可能な限りその電子データを用いて検査を行うものとする。</p> <p>しかしながら、パソコン（PC）画面上での確認が必ずしも効率的ではない電子成果品については、事前に紙に出力したものを補助的に利用するとともに電子データについても検査を行うものとする。</p> <p>また、電子納品対象外の成果品については、従来どおり紙ベースでの検査とする。</p> <p>5-3 準備と実施</p> <div style="border: 1px solid black; padding: 5px; margin-bottom: 10px;"> 電子成果品に対する円滑な検査実施を確保するため、事前に受発注者で協議を行い、協議結果を受注者が「検査前協議チェックシート」（別紙2）に記録し、発注者に提出すること。 </div> <ol style="list-style-type: none"> 1) 本ガイドラインおよび各要領(案)、基準(案)に従い、電子媒体が作成されているかどうかの確認は、発注者側担当者への提出に先立って、受注者側の担当が行うものとする。可能であれば、受注者が使用した電子納品システムで確認したチェックシートの提出を行う。 2) 発注者側の担当者は、書類検査に先立って受注者側から提出された電子媒体に対して電子化された成果品の内容確認を行うとともに、奈良県導入の電子納品検査システムを用いて本ガイドラインおよび各要領(案)・基準(案)に沿って作成されていることを確認する。 3) 書類検査を行うための準備（機器環境等）は、原則として発注者が行う。ただし、受注者が希望する場合や検査場所等により発注者側での準備が困難な場合は、受発注者で協議する。 4) 検査時における書類の閲覧は、基本的に発注者が用意する PC に搭載されている奈良県導入の電子納品検査システムやその他ソフトウェアを利用して行う。特別なソフトウェアを使用する場合には、機器（PC 等）を含めて受注者により準備を行うこととする。 <p>5-4 電子成果品のチェック</p> <p>業務の電子成果品の受け取り時に、発注者側担当者は、電子成果品が本ガイドラインおよび各要領(案)、基準(案)に沿って作成されているか、納品された電子成果品（正）（副）両方に対して次のチェックを行う。異常が認められた場合は受注者へ電子成果品を差し戻す。</p> <p>受注者は奈良県導入の電子納品検査システムが出力するエラーリストを発注者からメール又は紙で受け取り、速やかに不備を修正して再度提出を行うものとする。</p> <p>なお、電子成果品提出前に受注者側で電子成果品のチェックは行われるが、本チェックは発注者側の最終チェックとして「納品時チェックシート」（別紙3）に記録すること。</p>	<p>5-2 検査の基本的な考え方</p> <div style="border: 1px solid black; padding: 5px; margin-bottom: 10px;"> 電子納品される成果品の書類検査は、電子データ検査を行うことを原則とする。 </div> <p>受発注者協議により、効率的な検査が可能であると判断される電子成果品（CD-R 等）の電子データについては、受発注者に過度な負担をかけない範囲で、可能な限りその電子データを用いて検査を行うものとする。</p> <p>しかしながら、パソコン（PC）画面上での確認が必ずしも効率的ではない電子成果品については、事前に紙に出力したものを補助的に利用するとともに電子データについても検査を行うものとする。</p> <p>また、電子納品対象外の成果品については、従来どおり紙ベースでの検査とする。</p> <p>5-3 準備と実施</p> <div style="border: 1px solid black; padding: 5px; margin-bottom: 10px;"> 電子成果品に対する円滑な検査実施を確保するため、事前に受発注者で協議を行い、協議結果を受注者が「検査前協議チェックシート」（別紙2）に記録し、発注者に提出すること。 </div> <ol style="list-style-type: none"> 1) 本ガイドラインおよび各要領、基準に従い、電子媒体が作成されているかどうかの確認は、発注者側担当者への提出に先立って、受注者側の担当が行うものとする。可能であれば、受注者が使用した電子納品システムで確認したチェックシートの提出を行う。 2) 発注者側の担当者は、書類検査に先立って受注者側から提出された電子媒体に対して電子化された成果品の内容確認を行うとともに、奈良県導入の電子納品検査システムを用いて本ガイドラインおよび各要領・基準に沿って作成されていることを確認する。 3) 書類検査を行うための準備（機器環境等）は、原則として発注者が行う。ただし、受注者が希望する場合や検査場所等により発注者側での準備が困難な場合は、受発注者で協議する。 4) 検査時における書類の閲覧は、基本的に発注者が用意する PC に搭載されている奈良県導入の電子納品検査システムやその他ソフトウェアを利用して行う。特別なソフトウェアを使用する場合には、機器（PC 等）を含めて受注者により準備を行うこととする。 <p>5-4 電子成果品のチェック</p> <p>業務の電子成果品の受け取り時に、発注者側担当者は、電子成果品が本ガイドラインおよび各要領、基準に沿って作成されているか、納品された電子成果品（正）（副）両方に対して次のチェックを行う。異常が認められた場合は受注者へ電子成果品を差し戻す。</p> <p>受注者は奈良県導入の電子納品検査システムが出力するエラーリストを発注者からメール又は紙で受け取り、速やかに不備を修正して再度提出を行うものとする。</p> <p>なお、電子成果品提出前に受注者側で電子成果品のチェックは行われるが、本チェックは発注者側の最終チェックとして「納品時チェックシート」（別紙3）に記録すること。</p>	

設計業務等ガイドライン_新旧対照表.xls

現 行（平成25年8月）	改 定	適 用
<p>1) 外観チェック 目視により、電子成果品の破損、ラベルの記述をチェックする。</p> <p>2) ウィルスチェック 各ファイルにウィルスが含まれていないかを、ウィルスチェックソフトを利用して確認する。</p> <p>3) XML ファイル等のチェック 奈良県導入の電子納品検査システムを利用して、電子成果品が本ガイドラインおよび各要領（案）・基準（案）に沿って作成されているかを確認する。</p> <p>4) CAD データのチェック 奈良県導入の電子納品検査システムを利用して、CAD 製図基準（案）に沿って作成されているかを確認する。</p> <p>6. その他</p> <p>6-1 建築・営繕・電気通信設備、機械設備等の設計業務等の取り扱いについて</p> <div data-bbox="197 608 936 687" style="border: 1px solid black; padding: 5px;"> <p>土木設計業務の中に建築・営繕・電気通信設備、機械設備等の設計業務が混在する場合については、土木設計業務の電子納品要領（案）に従うものとする。</p> </div> <p>土木設計業務の中に建築・営繕・電気通信設備、機械設備の設計業務建築が含まれる設計業務については土木設計業務の要領（案）に基づいて納品することとし、それぞれ単体の業務については各要領（案）に基づいて電子納品することとする。</p> <p>6-2 積算上の考え方</p> <p>電子納品の成果品に係わる積算上の考え方については、以下のとおりとする。</p> <div data-bbox="197 903 936 983" style="border: 1px solid black; padding: 5px;"> <p>測量業務成果品の電子納品に係わる費用については、現行の諸経費率に含まれます。 地質調査業務及び設計業務等成果品の電子納品に係わる費用については、現行の積算とする。</p> </div> <p>6-3 問合せ連絡先</p> <p>本県の電子納品に関する問合せ先は、以下のとおりとする。 問い合わせに関しては電子メールによることを原則とする。</p> <div data-bbox="197 1129 936 1257" style="border: 1px solid black; padding: 5px;"> <p>奈良県 県土マネジメント部 技術管理課 土木積算情報係 〒630-8501 奈良市登大路町30 TEL 0742-27-7607（直通） FAX 0742-24-2310 E-mail gijutsu@office.pref.nara.lg.jp</p> </div>	<p>1) 外観チェック 目視により、電子成果品の破損、ラベルの記述をチェックする。</p> <p>2) ウィルスチェック 各ファイルにウィルスが含まれていないかを、ウィルスチェックソフトを利用して確認する。</p> <p>3) XML ファイル等のチェック 奈良県導入の電子納品検査システムを利用して、電子成果品が本ガイドラインおよび各要領・基準に沿って作成されているかを確認する。</p> <p>4) CAD データのチェック 奈良県導入の電子納品検査システムを利用して、CAD 製図基準に沿って作成されているかを確認する。</p> <p>6. その他</p> <p>6-1 建築・営繕・電気通信設備、機械設備等の設計業務等の取り扱いについて</p> <div data-bbox="1144 608 1883 687" style="border: 1px solid black; padding: 5px;"> <p>土木設計業務の中に建築・営繕・電気通信設備、機械設備等の設計業務が混在する場合については、土木設計業務等の電子納品要領に従うものとする。</p> </div> <p>土木設計業務の中に建築・営繕・電気通信設備、機械設備の設計業務建築が含まれる設計業務については土木設計業務等の要領に基づいて納品することとし、それぞれ単体の業務については各要領に基づいて電子納品することとする。</p> <p>6-2 積算上の考え方</p> <p>電子納品の成果品に係わる積算上の考え方については、以下のとおりとする。</p> <div data-bbox="1144 903 1883 983" style="border: 1px solid black; padding: 5px;"> <p>測量業務成果品の電子納品に係わる費用については、現行の諸経費率に含まれます。 地質調査業務及び設計業務等成果品の電子納品に係わる費用については、現行の積算とする。</p> </div> <p>6-3 問合せ連絡先</p> <p>本県の電子納品に関する問合せ先は、以下のとおりとする。 問い合わせに関しては電子メールによることを原則とする。</p> <div data-bbox="1144 1129 1883 1257" style="border: 1px solid black; padding: 5px;"> <p>奈良県 県土マネジメント部 技術管理課 土木積算情報係 〒630-8501 奈良市登大路町30 TEL 0742-27-7607（直通） FAX 0742-24-2310 E-mail gijutsu@office.pref.nara.lg.jp</p> </div>	

現 行（平成25年8月）	改 定	適 用
<p>巻末資料 チェックシート</p> <p>別紙 1-1 着手時協議チェックシート1（一般項目）</p> <p>別紙 1-2 着手時協議チェックシート2（調査設計業務用）</p> <p>別紙 1-3 着手時協議チェックシート3（地質調査業務用）</p> <p>別紙 1-4 着手時協議チェックシート4（測量業務用）</p> <p>別紙 1-5 着手時協議チェックシート1（一般項目）（記入例）</p> <p>別紙 1-6 着手時協議チェックシート2（調査設計業務用）（記入例）</p> <p>別紙 1-7 着手時協議チェックシート3（地質調査業務用）（記入例）</p> <p>別紙 1-8 着手時協議チェックシート4（測量業務用）（記入例）</p> <p>別紙 2-1 検査前協議チェックシート（調査設計業務用）</p> <p>別紙 2-2 検査前協議チェックシート（調査設計業務用）（記入例）</p> <p>別紙 3-1 納品時チェックシート（調査設計業務用）</p> <p>別紙 3-2 納品時チェックシート（調査設計業務用）（記入例）</p> <p>18</p>	<p>巻末資料 チェックシート</p> <p>別紙 1-1 着手時協議チェックシート1（一般項目）</p> <p>別紙 1-2 着手時協議チェックシート2（調査設計業務用）</p> <p>別紙 1-3 着手時協議チェックシート3（地質調査業務用）</p> <p>別紙 1-4 着手時協議チェックシート4（測量業務用）</p> <p>別紙 1-5 着手時協議チェックシート1（一般項目）（記入例）</p> <p>別紙 1-6 着手時協議チェックシート2（調査設計業務用）（記入例）</p> <p>別紙 1-7 着手時協議チェックシート3（地質調査業務用）（記入例）</p> <p>別紙 1-8 着手時協議チェックシート4（測量業務用）（記入例）</p> <p>別紙 2-1 検査前協議チェックシート（調査設計業務用）</p> <p>別紙 2-2 検査前協議チェックシート（調査設計業務用）（記入例）</p> <p>別紙 3-1 納品時チェックシート（調査設計業務用）</p> <p>別紙 3-2 納品時チェックシート（調査設計業務用）（記入例）</p> <p>別紙 4 ボーリング位置情報チェックシート</p> <p>18</p>	

設計業務等ガイドライン_新旧対照表.xls

現 行 (平成25年8月)	改 定	適 用																																																																																																																																																																																																																																																																																
<p>別紙1-1 着手時協議チェックシート1(一般項目)</p> <table border="1"> <tr> <td>実施日</td> <td>平成 年 月 日</td> <td>設計書コード</td> </tr> <tr> <td>業務名</td> <td colspan="2"></td> </tr> <tr> <td>業務期間</td> <td>平成 年 月 日 ~ 平成 年 月 日</td> <td></td> </tr> <tr> <td></td> <td>発注者</td> <td>受注者</td> </tr> <tr> <td>事務所・課名</td> <td colspan="2"></td> </tr> <tr> <td>担当者</td> <td colspan="2"></td> </tr> <tr> <td>E-メール</td> <td colspan="2"></td> </tr> <tr> <td>電話</td> <td colspan="2"></td> </tr> <tr> <td colspan="3">電子納品対象項目</td> </tr> <tr> <td colspan="2">対象項目</td> <td>ファイル形式</td> </tr> <tr> <td colspan="3"> <input type="checkbox"/> 業務管理ファイル XML, DTD <input type="checkbox"/> 報告書フォルダ(REPORT) </td> </tr> <tr> <td colspan="3"> <input type="checkbox"/> 報告書管理ファイル XML, DTD <input type="checkbox"/> 報告書ファイル <input type="checkbox"/> 報告書オリジナルファイルフォルダ(ORG) <input type="checkbox"/> 報告書オリジナルファイル </td> </tr> <tr> <td colspan="3"> <input type="checkbox"/> 図面フォルダ(DRAWING) </td> </tr> <tr> <td colspan="3"> <input type="checkbox"/> 図面管理ファイル XML, DTD <input type="checkbox"/> 図面ファイル </td> </tr> <tr> <td colspan="3"> <input type="checkbox"/> 写真フォルダ(PHOTO) </td> </tr> <tr> <td colspan="3"> <input type="checkbox"/> 写真情報管理ファイル XML, DTD <input type="checkbox"/> 写真帳 <input type="checkbox"/> 参考図ファイル </td> </tr> <tr> <td colspan="3"> <input type="checkbox"/> 測量データフォルダ(SURVEY) </td> </tr> <tr> <td colspan="3"> <input type="checkbox"/> 測量情報管理ファイル XML, DTD <input type="checkbox"/> ドキュメント <input type="checkbox"/> 基準点測量 <input type="checkbox"/> 水準測量 <input type="checkbox"/> 地形測量及び写真測量 <input type="checkbox"/> 路線測量 <input type="checkbox"/> 河川測量 <input type="checkbox"/> 用地測量 <input type="checkbox"/> その他の応用測量 </td> </tr> <tr> <td colspan="3"> <input type="checkbox"/> 地質データフォルダ(BORING) </td> </tr> <tr> <td colspan="3"> <input type="checkbox"/> 地質情報管理ファイル XML, DTD <input type="checkbox"/> ボーリング交換用データ <input type="checkbox"/> 電子柱状図 <input type="checkbox"/> 電子簡略柱状図 <input type="checkbox"/> 地質断面図 <input type="checkbox"/> 地質平面図 <input type="checkbox"/> コア写真 <input type="checkbox"/> 土質試験及び地盤調査 <input type="checkbox"/> その他の地質・土質調査成果 </td> </tr> <tr> <td colspan="3"> <input type="checkbox"/> その他 </td> </tr> <tr> <td colspan="3">遵守要領・基準</td> </tr> <tr> <td colspan="3"> <table border="1"> <tr> <th>名 称</th> <th>改定日</th> <th>策定者</th> </tr> <tr> <td><input type="checkbox"/> 土木設計業務等の電子納品要領(案)</td> <td>平成20年5月</td> <td>国土交通省</td> </tr> <tr> <td><input type="checkbox"/> CAD製図基準(案)</td> <td>平成20年5月</td> <td>国土交通省</td> </tr> <tr> <td><input type="checkbox"/> 測量成果電子納品要領(案)</td> <td>平成20年12月</td> <td>国土交通省</td> </tr> <tr> <td><input type="checkbox"/> 地質・土質調査成果電子納品要領(案)</td> <td>平成20年12月</td> <td>国土交通省</td> </tr> <tr> <td><input type="checkbox"/> デジタル写真管理情報基準(案)</td> <td>平成20年5月</td> <td>国土交通省</td> </tr> </table> </td> </tr> <tr> <td colspan="3">成果物納品方法</td> </tr> <tr> <td colspan="3"> <table border="1"> <tr> <td>電子媒体</td> <td><input type="checkbox"/> CD-R</td> <td><input type="checkbox"/> DVD-R</td> <td><input type="checkbox"/> その他()</td> <td>部</td> <td>フォーマット()</td> </tr> <tr> <td>印刷物</td> <td><input type="checkbox"/> ファイル綴じ</td> <td><input type="checkbox"/> 製本</td> <td><input type="checkbox"/> その他()</td> <td>部</td> <td></td> </tr> <tr> <td>その他</td> <td><input type="checkbox"/> 電子媒体</td> <td><input type="checkbox"/> 紙媒体</td> <td><input type="checkbox"/> その他()</td> <td>部</td> <td></td> </tr> </table> </td> </tr> <tr> <td colspan="3">コンピュータウイルス対策</td> </tr> <tr> <td colspan="3"> <table border="1"> <tr> <td>使用ソフトウェア名</td> <td><input type="checkbox"/> Norton Antivirus (Ver.)</td> <td><input type="checkbox"/> ファイルスバスター(Ver.)</td> <td><input type="checkbox"/> その他() (Ver.)</td> </tr> </table> </td> </tr> <tr> <td colspan="3">電子メール</td> </tr> <tr> <td colspan="3">添付ファイルの容量の制限</td> </tr> <tr> <td colspan="3">添付ファイルの圧縮形式</td> </tr> <tr> <td colspan="3">その他()</td> </tr> </table>	実施日	平成 年 月 日	設計書コード	業務名			業務期間	平成 年 月 日 ~ 平成 年 月 日			発注者	受注者	事務所・課名			担当者			E-メール			電話			電子納品対象項目			対象項目		ファイル形式	<input type="checkbox"/> 業務管理ファイル XML, DTD <input type="checkbox"/> 報告書フォルダ(REPORT)			<input type="checkbox"/> 報告書管理ファイル XML, DTD <input type="checkbox"/> 報告書ファイル <input type="checkbox"/> 報告書オリジナルファイルフォルダ(ORG) <input type="checkbox"/> 報告書オリジナルファイル			<input type="checkbox"/> 図面フォルダ(DRAWING)			<input type="checkbox"/> 図面管理ファイル XML, DTD <input type="checkbox"/> 図面ファイル			<input type="checkbox"/> 写真フォルダ(PHOTO)			<input type="checkbox"/> 写真情報管理ファイル XML, DTD <input type="checkbox"/> 写真帳 <input type="checkbox"/> 参考図ファイル			<input type="checkbox"/> 測量データフォルダ(SURVEY)			<input type="checkbox"/> 測量情報管理ファイル XML, DTD <input type="checkbox"/> ドキュメント <input type="checkbox"/> 基準点測量 <input type="checkbox"/> 水準測量 <input type="checkbox"/> 地形測量及び写真測量 <input type="checkbox"/> 路線測量 <input type="checkbox"/> 河川測量 <input type="checkbox"/> 用地測量 <input type="checkbox"/> その他の応用測量			<input type="checkbox"/> 地質データフォルダ(BORING)			<input type="checkbox"/> 地質情報管理ファイル XML, DTD <input type="checkbox"/> ボーリング交換用データ <input type="checkbox"/> 電子柱状図 <input type="checkbox"/> 電子簡略柱状図 <input type="checkbox"/> 地質断面図 <input type="checkbox"/> 地質平面図 <input type="checkbox"/> コア写真 <input type="checkbox"/> 土質試験及び地盤調査 <input type="checkbox"/> その他の地質・土質調査成果			<input type="checkbox"/> その他			遵守要領・基準			<table border="1"> <tr> <th>名 称</th> <th>改定日</th> <th>策定者</th> </tr> <tr> <td><input type="checkbox"/> 土木設計業務等の電子納品要領(案)</td> <td>平成20年5月</td> <td>国土交通省</td> </tr> <tr> <td><input type="checkbox"/> CAD製図基準(案)</td> <td>平成20年5月</td> <td>国土交通省</td> </tr> <tr> <td><input type="checkbox"/> 測量成果電子納品要領(案)</td> <td>平成20年12月</td> <td>国土交通省</td> </tr> <tr> <td><input type="checkbox"/> 地質・土質調査成果電子納品要領(案)</td> <td>平成20年12月</td> <td>国土交通省</td> </tr> <tr> <td><input type="checkbox"/> デジタル写真管理情報基準(案)</td> <td>平成20年5月</td> <td>国土交通省</td> </tr> </table>			名 称	改定日	策定者	<input type="checkbox"/> 土木設計業務等の電子納品要領(案)	平成20年5月	国土交通省	<input type="checkbox"/> CAD製図基準(案)	平成20年5月	国土交通省	<input type="checkbox"/> 測量成果電子納品要領(案)	平成20年12月	国土交通省	<input type="checkbox"/> 地質・土質調査成果電子納品要領(案)	平成20年12月	国土交通省	<input type="checkbox"/> デジタル写真管理情報基準(案)	平成20年5月	国土交通省	成果物納品方法			<table border="1"> <tr> <td>電子媒体</td> <td><input type="checkbox"/> CD-R</td> <td><input type="checkbox"/> DVD-R</td> <td><input type="checkbox"/> その他()</td> <td>部</td> <td>フォーマット()</td> </tr> <tr> <td>印刷物</td> <td><input type="checkbox"/> ファイル綴じ</td> <td><input type="checkbox"/> 製本</td> <td><input type="checkbox"/> その他()</td> <td>部</td> <td></td> </tr> <tr> <td>その他</td> <td><input type="checkbox"/> 電子媒体</td> <td><input type="checkbox"/> 紙媒体</td> <td><input type="checkbox"/> その他()</td> <td>部</td> <td></td> </tr> </table>			電子媒体	<input type="checkbox"/> CD-R	<input type="checkbox"/> DVD-R	<input type="checkbox"/> その他()	部	フォーマット()	印刷物	<input type="checkbox"/> ファイル綴じ	<input type="checkbox"/> 製本	<input type="checkbox"/> その他()	部		その他	<input type="checkbox"/> 電子媒体	<input type="checkbox"/> 紙媒体	<input type="checkbox"/> その他()	部		コンピュータウイルス対策			<table border="1"> <tr> <td>使用ソフトウェア名</td> <td><input type="checkbox"/> Norton Antivirus (Ver.)</td> <td><input type="checkbox"/> ファイルスバスター(Ver.)</td> <td><input type="checkbox"/> その他() (Ver.)</td> </tr> </table>			使用ソフトウェア名	<input type="checkbox"/> Norton Antivirus (Ver.)	<input type="checkbox"/> ファイルスバスター(Ver.)	<input type="checkbox"/> その他() (Ver.)	電子メール			添付ファイルの容量の制限			添付ファイルの圧縮形式			その他()			<p>別紙1-1 着手時協議チェックシート1(一般項目)</p> <table border="1"> <tr> <td>実施日</td> <td>平成 年 月 日</td> <td>設計書コード</td> </tr> <tr> <td>業務名</td> <td colspan="2"></td> </tr> <tr> <td>業務期間</td> <td>平成 年 月 日 ~ 平成 年 月 日</td> <td></td> </tr> <tr> <td></td> <td>発注者</td> <td>受注者</td> </tr> <tr> <td>事務所・課名</td> <td colspan="2"></td> </tr> <tr> <td>担当者</td> <td colspan="2"></td> </tr> <tr> <td>E-メール</td> <td colspan="2"></td> </tr> <tr> <td>電話</td> <td colspan="2"></td> </tr> <tr> <td colspan="3">電子納品対象項目</td> </tr> <tr> <td colspan="2">対象項目</td> <td>ファイル形式</td> </tr> <tr> <td colspan="3"> <input type="checkbox"/> 業務管理ファイル XML, DTD <input type="checkbox"/> 報告書フォルダ(REPORT) </td> </tr> <tr> <td colspan="3"> <input type="checkbox"/> 報告書管理ファイル XML, DTD <input type="checkbox"/> 報告書ファイル <input type="checkbox"/> 報告書オリジナルファイルフォルダ(ORG) <input type="checkbox"/> 報告書オリジナルファイル </td> </tr> <tr> <td colspan="3"> <input type="checkbox"/> 図面フォルダ(DRAWING) </td> </tr> <tr> <td colspan="3"> <input type="checkbox"/> 図面管理ファイル XML, DTD <input type="checkbox"/> 図面ファイル </td> </tr> <tr> <td colspan="3"> <input type="checkbox"/> 写真フォルダ(PHOTO) </td> </tr> <tr> <td colspan="3"> <input type="checkbox"/> 写真管理ファイル XML, DTD <input type="checkbox"/> 写真ファイル <input type="checkbox"/> 参考図ファイル </td> </tr> <tr> <td colspan="3"> <input type="checkbox"/> 測量データフォルダ(SURVEY) </td> </tr> <tr> <td colspan="3"> <input type="checkbox"/> 測量情報管理ファイル XML, DTD <input type="checkbox"/> ドキュメント <input type="checkbox"/> 基準点測量 <input type="checkbox"/> 水準測量 <input type="checkbox"/> 地形測量及び写真測量 <input type="checkbox"/> 路線測量 <input type="checkbox"/> 河川測量 <input type="checkbox"/> 用地測量 <input type="checkbox"/> その他の応用測量 </td> </tr> <tr> <td colspan="3"> <input type="checkbox"/> 地質データフォルダ(BORING) </td> </tr> <tr> <td colspan="3"> <input type="checkbox"/> 地質情報管理ファイル XML, DTD <input type="checkbox"/> ボーリング交換用データ <input type="checkbox"/> 電子柱状図 <input type="checkbox"/> 電子簡略柱状図 <input type="checkbox"/> 地質断面図 <input type="checkbox"/> 地質平面図 <input type="checkbox"/> コア写真 <input type="checkbox"/> 土質試験及び地盤調査 <input type="checkbox"/> その他の地質・土質調査成果 </td> </tr> <tr> <td colspan="3"> <input type="checkbox"/> i-Constructionデータフォルダ(ICON) </td> </tr> <tr> <td colspan="3"> <input type="checkbox"/> i-Constructionに係る電子成果品 </td> </tr> <tr> <td colspan="3"> <input type="checkbox"/> その他 </td> </tr> <tr> <td colspan="3">遵守要領・基準</td> </tr> <tr> <td colspan="3"> <table border="1"> <tr> <th>名 称</th> <th>改定日</th> <th>策定者</th> </tr> <tr> <td><input type="checkbox"/> 土木設計業務等の電子納品要領</td> <td>平成28年3月</td> <td>国土交通省</td> </tr> <tr> <td><input type="checkbox"/> CAD製図基準</td> <td>平成29年3月</td> <td>国土交通省</td> </tr> <tr> <td><input type="checkbox"/> 測量成果電子納品要領</td> <td>平成30年3月</td> <td>国土交通省</td> </tr> <tr> <td><input type="checkbox"/> 地質・土質調査成果電子納品要領</td> <td>平成28年10月</td> <td>国土交通省</td> </tr> <tr> <td><input type="checkbox"/> デジタル写真管理情報基準</td> <td>平成28年3月</td> <td>国土交通省</td> </tr> </table> </td> </tr> <tr> <td colspan="3">成果物納品方法</td> </tr> <tr> <td colspan="3"> <table border="1"> <tr> <td>電子媒体</td> <td><input type="checkbox"/> CD-R</td> <td><input type="checkbox"/> DVD-R</td> <td><input type="checkbox"/> その他()</td> <td>部</td> <td>フォーマット()</td> </tr> <tr> <td>印刷物</td> <td><input type="checkbox"/> ファイル綴じ</td> <td><input type="checkbox"/> 製本</td> <td><input type="checkbox"/> その他()</td> <td>部</td> <td></td> </tr> <tr> <td>その他</td> <td><input type="checkbox"/> 電子媒体</td> <td><input type="checkbox"/> 紙媒体</td> <td><input type="checkbox"/> その他()</td> <td>部</td> <td></td> </tr> </table> </td> </tr> <tr> <td colspan="3">コンピュータウイルス対策</td> </tr> <tr> <td colspan="3"> <table border="1"> <tr> <td>使用ソフトウェア名</td> <td><input type="checkbox"/> Norton Antivirus (Ver.)</td> <td><input type="checkbox"/> ファイルスバスター(Ver.)</td> <td><input type="checkbox"/> その他() (Ver.)</td> </tr> </table> </td> </tr> <tr> <td colspan="3">電子メール</td> </tr> <tr> <td colspan="3">添付ファイルの容量の制限</td> </tr> <tr> <td colspan="3">添付ファイルの圧縮形式</td> </tr> <tr> <td colspan="3">その他()</td> </tr> </table>	実施日	平成 年 月 日	設計書コード	業務名			業務期間	平成 年 月 日 ~ 平成 年 月 日			発注者	受注者	事務所・課名			担当者			E-メール			電話			電子納品対象項目			対象項目		ファイル形式	<input type="checkbox"/> 業務管理ファイル XML, DTD <input type="checkbox"/> 報告書フォルダ(REPORT)			<input type="checkbox"/> 報告書管理ファイル XML, DTD <input type="checkbox"/> 報告書ファイル <input type="checkbox"/> 報告書オリジナルファイルフォルダ(ORG) <input type="checkbox"/> 報告書オリジナルファイル			<input type="checkbox"/> 図面フォルダ(DRAWING)			<input type="checkbox"/> 図面管理ファイル XML, DTD <input type="checkbox"/> 図面ファイル			<input type="checkbox"/> 写真フォルダ(PHOTO)			<input type="checkbox"/> 写真管理ファイル XML, DTD <input type="checkbox"/> 写真ファイル <input type="checkbox"/> 参考図ファイル			<input type="checkbox"/> 測量データフォルダ(SURVEY)			<input type="checkbox"/> 測量情報管理ファイル XML, DTD <input type="checkbox"/> ドキュメント <input type="checkbox"/> 基準点測量 <input type="checkbox"/> 水準測量 <input type="checkbox"/> 地形測量及び写真測量 <input type="checkbox"/> 路線測量 <input type="checkbox"/> 河川測量 <input type="checkbox"/> 用地測量 <input type="checkbox"/> その他の応用測量			<input type="checkbox"/> 地質データフォルダ(BORING)			<input type="checkbox"/> 地質情報管理ファイル XML, DTD <input type="checkbox"/> ボーリング交換用データ <input type="checkbox"/> 電子柱状図 <input type="checkbox"/> 電子簡略柱状図 <input type="checkbox"/> 地質断面図 <input type="checkbox"/> 地質平面図 <input type="checkbox"/> コア写真 <input type="checkbox"/> 土質試験及び地盤調査 <input type="checkbox"/> その他の地質・土質調査成果			<input type="checkbox"/> i-Constructionデータフォルダ(ICON)			<input type="checkbox"/> i-Constructionに係る電子成果品			<input type="checkbox"/> その他			遵守要領・基準			<table border="1"> <tr> <th>名 称</th> <th>改定日</th> <th>策定者</th> </tr> <tr> <td><input type="checkbox"/> 土木設計業務等の電子納品要領</td> <td>平成28年3月</td> <td>国土交通省</td> </tr> <tr> <td><input type="checkbox"/> CAD製図基準</td> <td>平成29年3月</td> <td>国土交通省</td> </tr> <tr> <td><input type="checkbox"/> 測量成果電子納品要領</td> <td>平成30年3月</td> <td>国土交通省</td> </tr> <tr> <td><input type="checkbox"/> 地質・土質調査成果電子納品要領</td> <td>平成28年10月</td> <td>国土交通省</td> </tr> <tr> <td><input type="checkbox"/> デジタル写真管理情報基準</td> <td>平成28年3月</td> <td>国土交通省</td> </tr> </table>			名 称	改定日	策定者	<input type="checkbox"/> 土木設計業務等の電子納品要領	平成28年3月	国土交通省	<input type="checkbox"/> CAD製図基準	平成29年3月	国土交通省	<input type="checkbox"/> 測量成果電子納品要領	平成30年3月	国土交通省	<input type="checkbox"/> 地質・土質調査成果電子納品要領	平成28年10月	国土交通省	<input type="checkbox"/> デジタル写真管理情報基準	平成28年3月	国土交通省	成果物納品方法			<table border="1"> <tr> <td>電子媒体</td> <td><input type="checkbox"/> CD-R</td> <td><input type="checkbox"/> DVD-R</td> <td><input type="checkbox"/> その他()</td> <td>部</td> <td>フォーマット()</td> </tr> <tr> <td>印刷物</td> <td><input type="checkbox"/> ファイル綴じ</td> <td><input type="checkbox"/> 製本</td> <td><input type="checkbox"/> その他()</td> <td>部</td> <td></td> </tr> <tr> <td>その他</td> <td><input type="checkbox"/> 電子媒体</td> <td><input type="checkbox"/> 紙媒体</td> <td><input type="checkbox"/> その他()</td> <td>部</td> <td></td> </tr> </table>			電子媒体	<input type="checkbox"/> CD-R	<input type="checkbox"/> DVD-R	<input type="checkbox"/> その他()	部	フォーマット()	印刷物	<input type="checkbox"/> ファイル綴じ	<input type="checkbox"/> 製本	<input type="checkbox"/> その他()	部		その他	<input type="checkbox"/> 電子媒体	<input type="checkbox"/> 紙媒体	<input type="checkbox"/> その他()	部		コンピュータウイルス対策			<table border="1"> <tr> <td>使用ソフトウェア名</td> <td><input type="checkbox"/> Norton Antivirus (Ver.)</td> <td><input type="checkbox"/> ファイルスバスター(Ver.)</td> <td><input type="checkbox"/> その他() (Ver.)</td> </tr> </table>			使用ソフトウェア名	<input type="checkbox"/> Norton Antivirus (Ver.)	<input type="checkbox"/> ファイルスバスター(Ver.)	<input type="checkbox"/> その他() (Ver.)	電子メール			添付ファイルの容量の制限			添付ファイルの圧縮形式			その他()			<p>「電子納品運用ガイドライン【業務編】」(H30.3)(国土交通省)との整合 (P.8)</p> <p>「土木設計業務等の電子納品要領」(H28.3)(国土交通省)との整合 (P.3)</p> <p>国土交通省の最新要領・基準類、ガイドラインとの整合</p>
実施日	平成 年 月 日	設計書コード																																																																																																																																																																																																																																																																																
業務名																																																																																																																																																																																																																																																																																		
業務期間	平成 年 月 日 ~ 平成 年 月 日																																																																																																																																																																																																																																																																																	
	発注者	受注者																																																																																																																																																																																																																																																																																
事務所・課名																																																																																																																																																																																																																																																																																		
担当者																																																																																																																																																																																																																																																																																		
E-メール																																																																																																																																																																																																																																																																																		
電話																																																																																																																																																																																																																																																																																		
電子納品対象項目																																																																																																																																																																																																																																																																																		
対象項目		ファイル形式																																																																																																																																																																																																																																																																																
<input type="checkbox"/> 業務管理ファイル XML, DTD <input type="checkbox"/> 報告書フォルダ(REPORT)																																																																																																																																																																																																																																																																																		
<input type="checkbox"/> 報告書管理ファイル XML, DTD <input type="checkbox"/> 報告書ファイル <input type="checkbox"/> 報告書オリジナルファイルフォルダ(ORG) <input type="checkbox"/> 報告書オリジナルファイル																																																																																																																																																																																																																																																																																		
<input type="checkbox"/> 図面フォルダ(DRAWING)																																																																																																																																																																																																																																																																																		
<input type="checkbox"/> 図面管理ファイル XML, DTD <input type="checkbox"/> 図面ファイル																																																																																																																																																																																																																																																																																		
<input type="checkbox"/> 写真フォルダ(PHOTO)																																																																																																																																																																																																																																																																																		
<input type="checkbox"/> 写真情報管理ファイル XML, DTD <input type="checkbox"/> 写真帳 <input type="checkbox"/> 参考図ファイル																																																																																																																																																																																																																																																																																		
<input type="checkbox"/> 測量データフォルダ(SURVEY)																																																																																																																																																																																																																																																																																		
<input type="checkbox"/> 測量情報管理ファイル XML, DTD <input type="checkbox"/> ドキュメント <input type="checkbox"/> 基準点測量 <input type="checkbox"/> 水準測量 <input type="checkbox"/> 地形測量及び写真測量 <input type="checkbox"/> 路線測量 <input type="checkbox"/> 河川測量 <input type="checkbox"/> 用地測量 <input type="checkbox"/> その他の応用測量																																																																																																																																																																																																																																																																																		
<input type="checkbox"/> 地質データフォルダ(BORING)																																																																																																																																																																																																																																																																																		
<input type="checkbox"/> 地質情報管理ファイル XML, DTD <input type="checkbox"/> ボーリング交換用データ <input type="checkbox"/> 電子柱状図 <input type="checkbox"/> 電子簡略柱状図 <input type="checkbox"/> 地質断面図 <input type="checkbox"/> 地質平面図 <input type="checkbox"/> コア写真 <input type="checkbox"/> 土質試験及び地盤調査 <input type="checkbox"/> その他の地質・土質調査成果																																																																																																																																																																																																																																																																																		
<input type="checkbox"/> その他																																																																																																																																																																																																																																																																																		
遵守要領・基準																																																																																																																																																																																																																																																																																		
<table border="1"> <tr> <th>名 称</th> <th>改定日</th> <th>策定者</th> </tr> <tr> <td><input type="checkbox"/> 土木設計業務等の電子納品要領(案)</td> <td>平成20年5月</td> <td>国土交通省</td> </tr> <tr> <td><input type="checkbox"/> CAD製図基準(案)</td> <td>平成20年5月</td> <td>国土交通省</td> </tr> <tr> <td><input type="checkbox"/> 測量成果電子納品要領(案)</td> <td>平成20年12月</td> <td>国土交通省</td> </tr> <tr> <td><input type="checkbox"/> 地質・土質調査成果電子納品要領(案)</td> <td>平成20年12月</td> <td>国土交通省</td> </tr> <tr> <td><input type="checkbox"/> デジタル写真管理情報基準(案)</td> <td>平成20年5月</td> <td>国土交通省</td> </tr> </table>			名 称	改定日	策定者	<input type="checkbox"/> 土木設計業務等の電子納品要領(案)	平成20年5月	国土交通省	<input type="checkbox"/> CAD製図基準(案)	平成20年5月	国土交通省	<input type="checkbox"/> 測量成果電子納品要領(案)	平成20年12月	国土交通省	<input type="checkbox"/> 地質・土質調査成果電子納品要領(案)	平成20年12月	国土交通省	<input type="checkbox"/> デジタル写真管理情報基準(案)	平成20年5月	国土交通省																																																																																																																																																																																																																																																														
名 称	改定日	策定者																																																																																																																																																																																																																																																																																
<input type="checkbox"/> 土木設計業務等の電子納品要領(案)	平成20年5月	国土交通省																																																																																																																																																																																																																																																																																
<input type="checkbox"/> CAD製図基準(案)	平成20年5月	国土交通省																																																																																																																																																																																																																																																																																
<input type="checkbox"/> 測量成果電子納品要領(案)	平成20年12月	国土交通省																																																																																																																																																																																																																																																																																
<input type="checkbox"/> 地質・土質調査成果電子納品要領(案)	平成20年12月	国土交通省																																																																																																																																																																																																																																																																																
<input type="checkbox"/> デジタル写真管理情報基準(案)	平成20年5月	国土交通省																																																																																																																																																																																																																																																																																
成果物納品方法																																																																																																																																																																																																																																																																																		
<table border="1"> <tr> <td>電子媒体</td> <td><input type="checkbox"/> CD-R</td> <td><input type="checkbox"/> DVD-R</td> <td><input type="checkbox"/> その他()</td> <td>部</td> <td>フォーマット()</td> </tr> <tr> <td>印刷物</td> <td><input type="checkbox"/> ファイル綴じ</td> <td><input type="checkbox"/> 製本</td> <td><input type="checkbox"/> その他()</td> <td>部</td> <td></td> </tr> <tr> <td>その他</td> <td><input type="checkbox"/> 電子媒体</td> <td><input type="checkbox"/> 紙媒体</td> <td><input type="checkbox"/> その他()</td> <td>部</td> <td></td> </tr> </table>			電子媒体	<input type="checkbox"/> CD-R	<input type="checkbox"/> DVD-R	<input type="checkbox"/> その他()	部	フォーマット()	印刷物	<input type="checkbox"/> ファイル綴じ	<input type="checkbox"/> 製本	<input type="checkbox"/> その他()	部		その他	<input type="checkbox"/> 電子媒体	<input type="checkbox"/> 紙媒体	<input type="checkbox"/> その他()	部																																																																																																																																																																																																																																																															
電子媒体	<input type="checkbox"/> CD-R	<input type="checkbox"/> DVD-R	<input type="checkbox"/> その他()	部	フォーマット()																																																																																																																																																																																																																																																																													
印刷物	<input type="checkbox"/> ファイル綴じ	<input type="checkbox"/> 製本	<input type="checkbox"/> その他()	部																																																																																																																																																																																																																																																																														
その他	<input type="checkbox"/> 電子媒体	<input type="checkbox"/> 紙媒体	<input type="checkbox"/> その他()	部																																																																																																																																																																																																																																																																														
コンピュータウイルス対策																																																																																																																																																																																																																																																																																		
<table border="1"> <tr> <td>使用ソフトウェア名</td> <td><input type="checkbox"/> Norton Antivirus (Ver.)</td> <td><input type="checkbox"/> ファイルスバスター(Ver.)</td> <td><input type="checkbox"/> その他() (Ver.)</td> </tr> </table>			使用ソフトウェア名	<input type="checkbox"/> Norton Antivirus (Ver.)	<input type="checkbox"/> ファイルスバスター(Ver.)	<input type="checkbox"/> その他() (Ver.)																																																																																																																																																																																																																																																																												
使用ソフトウェア名	<input type="checkbox"/> Norton Antivirus (Ver.)	<input type="checkbox"/> ファイルスバスター(Ver.)	<input type="checkbox"/> その他() (Ver.)																																																																																																																																																																																																																																																																															
電子メール																																																																																																																																																																																																																																																																																		
添付ファイルの容量の制限																																																																																																																																																																																																																																																																																		
添付ファイルの圧縮形式																																																																																																																																																																																																																																																																																		
その他()																																																																																																																																																																																																																																																																																		
実施日	平成 年 月 日	設計書コード																																																																																																																																																																																																																																																																																
業務名																																																																																																																																																																																																																																																																																		
業務期間	平成 年 月 日 ~ 平成 年 月 日																																																																																																																																																																																																																																																																																	
	発注者	受注者																																																																																																																																																																																																																																																																																
事務所・課名																																																																																																																																																																																																																																																																																		
担当者																																																																																																																																																																																																																																																																																		
E-メール																																																																																																																																																																																																																																																																																		
電話																																																																																																																																																																																																																																																																																		
電子納品対象項目																																																																																																																																																																																																																																																																																		
対象項目		ファイル形式																																																																																																																																																																																																																																																																																
<input type="checkbox"/> 業務管理ファイル XML, DTD <input type="checkbox"/> 報告書フォルダ(REPORT)																																																																																																																																																																																																																																																																																		
<input type="checkbox"/> 報告書管理ファイル XML, DTD <input type="checkbox"/> 報告書ファイル <input type="checkbox"/> 報告書オリジナルファイルフォルダ(ORG) <input type="checkbox"/> 報告書オリジナルファイル																																																																																																																																																																																																																																																																																		
<input type="checkbox"/> 図面フォルダ(DRAWING)																																																																																																																																																																																																																																																																																		
<input type="checkbox"/> 図面管理ファイル XML, DTD <input type="checkbox"/> 図面ファイル																																																																																																																																																																																																																																																																																		
<input type="checkbox"/> 写真フォルダ(PHOTO)																																																																																																																																																																																																																																																																																		
<input type="checkbox"/> 写真管理ファイル XML, DTD <input type="checkbox"/> 写真ファイル <input type="checkbox"/> 参考図ファイル																																																																																																																																																																																																																																																																																		
<input type="checkbox"/> 測量データフォルダ(SURVEY)																																																																																																																																																																																																																																																																																		
<input type="checkbox"/> 測量情報管理ファイル XML, DTD <input type="checkbox"/> ドキュメント <input type="checkbox"/> 基準点測量 <input type="checkbox"/> 水準測量 <input type="checkbox"/> 地形測量及び写真測量 <input type="checkbox"/> 路線測量 <input type="checkbox"/> 河川測量 <input type="checkbox"/> 用地測量 <input type="checkbox"/> その他の応用測量																																																																																																																																																																																																																																																																																		
<input type="checkbox"/> 地質データフォルダ(BORING)																																																																																																																																																																																																																																																																																		
<input type="checkbox"/> 地質情報管理ファイル XML, DTD <input type="checkbox"/> ボーリング交換用データ <input type="checkbox"/> 電子柱状図 <input type="checkbox"/> 電子簡略柱状図 <input type="checkbox"/> 地質断面図 <input type="checkbox"/> 地質平面図 <input type="checkbox"/> コア写真 <input type="checkbox"/> 土質試験及び地盤調査 <input type="checkbox"/> その他の地質・土質調査成果																																																																																																																																																																																																																																																																																		
<input type="checkbox"/> i-Constructionデータフォルダ(ICON)																																																																																																																																																																																																																																																																																		
<input type="checkbox"/> i-Constructionに係る電子成果品																																																																																																																																																																																																																																																																																		
<input type="checkbox"/> その他																																																																																																																																																																																																																																																																																		
遵守要領・基準																																																																																																																																																																																																																																																																																		
<table border="1"> <tr> <th>名 称</th> <th>改定日</th> <th>策定者</th> </tr> <tr> <td><input type="checkbox"/> 土木設計業務等の電子納品要領</td> <td>平成28年3月</td> <td>国土交通省</td> </tr> <tr> <td><input type="checkbox"/> CAD製図基準</td> <td>平成29年3月</td> <td>国土交通省</td> </tr> <tr> <td><input type="checkbox"/> 測量成果電子納品要領</td> <td>平成30年3月</td> <td>国土交通省</td> </tr> <tr> <td><input type="checkbox"/> 地質・土質調査成果電子納品要領</td> <td>平成28年10月</td> <td>国土交通省</td> </tr> <tr> <td><input type="checkbox"/> デジタル写真管理情報基準</td> <td>平成28年3月</td> <td>国土交通省</td> </tr> </table>			名 称	改定日	策定者	<input type="checkbox"/> 土木設計業務等の電子納品要領	平成28年3月	国土交通省	<input type="checkbox"/> CAD製図基準	平成29年3月	国土交通省	<input type="checkbox"/> 測量成果電子納品要領	平成30年3月	国土交通省	<input type="checkbox"/> 地質・土質調査成果電子納品要領	平成28年10月	国土交通省	<input type="checkbox"/> デジタル写真管理情報基準	平成28年3月	国土交通省																																																																																																																																																																																																																																																														
名 称	改定日	策定者																																																																																																																																																																																																																																																																																
<input type="checkbox"/> 土木設計業務等の電子納品要領	平成28年3月	国土交通省																																																																																																																																																																																																																																																																																
<input type="checkbox"/> CAD製図基準	平成29年3月	国土交通省																																																																																																																																																																																																																																																																																
<input type="checkbox"/> 測量成果電子納品要領	平成30年3月	国土交通省																																																																																																																																																																																																																																																																																
<input type="checkbox"/> 地質・土質調査成果電子納品要領	平成28年10月	国土交通省																																																																																																																																																																																																																																																																																
<input type="checkbox"/> デジタル写真管理情報基準	平成28年3月	国土交通省																																																																																																																																																																																																																																																																																
成果物納品方法																																																																																																																																																																																																																																																																																		
<table border="1"> <tr> <td>電子媒体</td> <td><input type="checkbox"/> CD-R</td> <td><input type="checkbox"/> DVD-R</td> <td><input type="checkbox"/> その他()</td> <td>部</td> <td>フォーマット()</td> </tr> <tr> <td>印刷物</td> <td><input type="checkbox"/> ファイル綴じ</td> <td><input type="checkbox"/> 製本</td> <td><input type="checkbox"/> その他()</td> <td>部</td> <td></td> </tr> <tr> <td>その他</td> <td><input type="checkbox"/> 電子媒体</td> <td><input type="checkbox"/> 紙媒体</td> <td><input type="checkbox"/> その他()</td> <td>部</td> <td></td> </tr> </table>			電子媒体	<input type="checkbox"/> CD-R	<input type="checkbox"/> DVD-R	<input type="checkbox"/> その他()	部	フォーマット()	印刷物	<input type="checkbox"/> ファイル綴じ	<input type="checkbox"/> 製本	<input type="checkbox"/> その他()	部		その他	<input type="checkbox"/> 電子媒体	<input type="checkbox"/> 紙媒体	<input type="checkbox"/> その他()	部																																																																																																																																																																																																																																																															
電子媒体	<input type="checkbox"/> CD-R	<input type="checkbox"/> DVD-R	<input type="checkbox"/> その他()	部	フォーマット()																																																																																																																																																																																																																																																																													
印刷物	<input type="checkbox"/> ファイル綴じ	<input type="checkbox"/> 製本	<input type="checkbox"/> その他()	部																																																																																																																																																																																																																																																																														
その他	<input type="checkbox"/> 電子媒体	<input type="checkbox"/> 紙媒体	<input type="checkbox"/> その他()	部																																																																																																																																																																																																																																																																														
コンピュータウイルス対策																																																																																																																																																																																																																																																																																		
<table border="1"> <tr> <td>使用ソフトウェア名</td> <td><input type="checkbox"/> Norton Antivirus (Ver.)</td> <td><input type="checkbox"/> ファイルスバスター(Ver.)</td> <td><input type="checkbox"/> その他() (Ver.)</td> </tr> </table>			使用ソフトウェア名	<input type="checkbox"/> Norton Antivirus (Ver.)	<input type="checkbox"/> ファイルスバスター(Ver.)	<input type="checkbox"/> その他() (Ver.)																																																																																																																																																																																																																																																																												
使用ソフトウェア名	<input type="checkbox"/> Norton Antivirus (Ver.)	<input type="checkbox"/> ファイルスバスター(Ver.)	<input type="checkbox"/> その他() (Ver.)																																																																																																																																																																																																																																																																															
電子メール																																																																																																																																																																																																																																																																																		
添付ファイルの容量の制限																																																																																																																																																																																																																																																																																		
添付ファイルの圧縮形式																																																																																																																																																																																																																																																																																		
その他()																																																																																																																																																																																																																																																																																		

設計業務等ガイドライン_新旧対照表.xls

現 行 (平成25年8月)				改 定				適 用			
別紙1-2 着手時協議チェックシート2 (調査設計業務用)				別紙1-2 着手時協議チェックシート2 (調査設計業務用)							
協議事項		確認/確認	協議内容の結果	協議事項		確認/確認	協議内容の結果	備考			
書類作成ソフト				書類作成ソフト							
ドキュメント				ドキュメント				備考			
表計算				表計算				備考			
図形 (ドローイングソフト)				図形 (ドローイングソフト)				備考			
CADソフト				CADソフト				備考			
※以下は、奈良県電子納品運用ガイドライン(案)や国交省の各要領(案)・基準(案)に適合しない項目があり、また協議が必要な場合にご記入ください				※以下は、奈良県電子納品運用ガイドライン(案)や国交省の各要領(案)・基準(案)に適合しない項目があり、また協議が必要な場合にご記入ください							
電子納品の範囲				電子納品の範囲							
業務成果品				業務成果品							
報告書 (REPORT)				報告書 (REPORT)				備考			
写真帳 (PHOTO)				写真帳 (PHOTO)				備考			
図面 (DRAWING)				図面 (DRAWING)				備考			
その他電子化が困難な成果品等(項目は任意に記入)				その他電子化が困難な成果品等(項目は任意に記入)							
手書きバース図				手書きバース図				備考			
CG動画図				CG動画図				備考			
解析結果 (大量データ)				解析結果 (大量データ)				備考			
その他 ()				その他 ()				備考			
その他 ()				その他 ()				備考			
その他				その他							
使用文字				使用文字							
地名や人名で特殊文字の使用がやむを得ない場合				地名や人名で特殊文字の使用がやむを得ない場合				備考			
JISコードに規定されていない平方メートルといった単位記号				JISコードに規定されていない平方メートルといった単位記号				備考			
図面大きさ、様式、レイアウト				図面大きさ、様式、レイアウト							
A版サイズによらない場合				A版サイズによらない場合				備考			
実寸で定義した図形を複数の異なる尺度で表示したり、一つの図形に対して縦横の尺度を変えて表示できるCADの機能を使用して作画する場合				実寸で定義した図形を複数の異なる尺度で表示したり、一つの図形に対して縦横の尺度を変えて表示できるCADの機能を使用して作画する場合							
図面の線種と線の太さ				図面の線種と線の太さ							
出力する線の太さ				出力する線の太さ				備考			
線の色				線の色				備考			
図面のレイヤ名				図面のレイヤ名							
その他レイヤ (□-OTRS) の取り扱い				その他レイヤ (□-OTRS) の取り扱い				備考			
同一図面オブジェクトが複数存在し、区別が必要な場合のレイヤ名				同一図面オブジェクトが複数存在し、区別が必要な場合のレイヤ名							
位置図				位置図							
地形図が電子化されていない場合の市販地図のラスターデータへの変換				地形図が電子化されていない場合の市販地図のラスターデータへの変換				備考			
デジタル写真の画像編集等				デジタル写真の画像編集等							
回転、パノラマ、全体の明るさの補正				回転、パノラマ、全体の明るさの補正				備考			

設計業務等ガイドライン_新旧対照表.xls

現 行 (平成25年8月)	改 定	適 用																																																																																																																																																																																																																																																																																																																																
別紙1-3 着手時協議チェックシート3(地質調査業務用)	別紙1-3 着手時協議チェックシート3(地質調査業務用)																																																																																																																																																																																																																																																																																																																																	
<table border="1" style="width: 100%; border-collapse: collapse;"> <thead> <tr> <th style="width: 30%;">協議事項</th> <th style="width: 10%;">確認</th> <th style="width: 40%;">協議内容と結果</th> <th style="width: 20%;">備考</th> </tr> </thead> <tbody> <tr> <td colspan="4">※以下は、奈良県電子納品運用ガイドライン(案)や国交省の各要領(案)・基準(案)に適合しない項目があり、また協議が必要な場合にご記入ください</td> </tr> <tr> <td colspan="4">地質調査データ</td> </tr> <tr> <td colspan="4">ボーリング柱状図</td> </tr> <tr> <td>電子柱状図の様式</td> <td></td> <td></td> <td></td> </tr> <tr> <td>電子簡略柱状図のフォーマット</td> <td></td> <td></td> <td></td> </tr> <tr> <td>ボーリング交換用データ</td> <td></td> <td></td> <td></td> </tr> <tr> <td colspan="4">地質平面図</td> </tr> <tr> <td colspan="4">CAD化が困難な手書き図面</td> </tr> <tr> <td rowspan="3">提出方法</td> <td><input type="checkbox"/></td> <td>紙で納品</td> <td></td> </tr> <tr> <td><input type="checkbox"/></td> <td>TIFF等画像データ</td> <td></td> </tr> <tr> <td><input type="checkbox"/></td> <td>TIFF等画像データを埋め込んだCADファイル</td> <td></td> </tr> <tr> <td>画像解像度</td> <td></td> <td></td> <td></td> </tr> <tr> <td>画像ファイル形式</td> <td></td> <td></td> <td></td> </tr> <tr> <td colspan="4">地層・岩体区分の着色・ハッチング</td> </tr> <tr> <td>CAD製図基準(案)の16色以外の使用等</td> <td></td> <td></td> <td></td> </tr> <tr> <td colspan="4">CADのその他レイヤについて</td> </tr> <tr> <td>X-OTRSの取り扱い</td> <td></td> <td></td> <td></td> </tr> <tr> <td colspan="4">地質断面図</td> </tr> <tr> <td colspan="4">CAD化が困難な手書き図面</td> </tr> <tr> <td rowspan="3">提出方法</td> <td><input type="checkbox"/></td> <td>紙で納品</td> <td></td> </tr> <tr> <td><input type="checkbox"/></td> <td>TIFF等画像データ</td> <td></td> </tr> <tr> <td><input type="checkbox"/></td> <td>TIFF等画像データを埋め込んだCADファイル</td> <td></td> </tr> <tr> <td>画像解像度</td> <td></td> <td></td> <td></td> </tr> <tr> <td>画像ファイル形式</td> <td></td> <td></td> <td></td> </tr> <tr> <td colspan="4">調査位置について</td> </tr> <tr> <td>測線番号・記号</td> <td></td> <td></td> <td></td> </tr> <tr> <td colspan="4">地層・岩体区分の着色・ハッチング</td> </tr> <tr> <td>CAD製図基準(案)の16色以外の使用</td> <td></td> <td></td> <td></td> </tr> <tr> <td colspan="4">CADのその他レイヤについて</td> </tr> <tr> <td>X-OTRSの取り扱い</td> <td></td> <td></td> <td></td> </tr> <tr> <td colspan="4">コア写真</td> </tr> <tr> <td>解像度等</td> <td></td> <td></td> <td></td> </tr> <tr> <td>大きさ、歪み、色調補正</td> <td></td> <td></td> <td></td> </tr> <tr> <td colspan="4">土質試験及び地盤調査</td> </tr> <tr> <td>電子データシート様式等</td> <td></td> <td></td> <td></td> </tr> <tr> <td colspan="4">その他電子化が困難な成果品等(項目は任意に記入)</td> </tr> <tr> <td></td> <td></td> <td></td> <td></td> </tr> <tr> <td></td> <td></td> <td></td> <td></td> </tr> <tr> <td></td> <td></td> <td></td> <td></td> </tr> </tbody> </table>	協議事項	確認	協議内容と結果	備考	※以下は、奈良県電子納品運用ガイドライン(案)や国交省の各要領(案)・基準(案)に適合しない項目があり、また協議が必要な場合にご記入ください				地質調査データ				ボーリング柱状図				電子柱状図の様式				電子簡略柱状図のフォーマット				ボーリング交換用データ				地質平面図				CAD化が困難な手書き図面				提出方法	<input type="checkbox"/>	紙で納品		<input type="checkbox"/>	TIFF等画像データ		<input type="checkbox"/>	TIFF等画像データを埋め込んだCADファイル		画像解像度				画像ファイル形式				地層・岩体区分の着色・ハッチング				CAD製図基準(案)の16色以外の使用等				CADのその他レイヤについて				X-OTRSの取り扱い				地質断面図				CAD化が困難な手書き図面				提出方法	<input type="checkbox"/>	紙で納品		<input type="checkbox"/>	TIFF等画像データ		<input type="checkbox"/>	TIFF等画像データを埋め込んだCADファイル		画像解像度				画像ファイル形式				調査位置について				測線番号・記号				地層・岩体区分の着色・ハッチング				CAD製図基準(案)の16色以外の使用				CADのその他レイヤについて				X-OTRSの取り扱い				コア写真				解像度等				大きさ、歪み、色調補正				土質試験及び地盤調査				電子データシート様式等				その他電子化が困難な成果品等(項目は任意に記入)																<table border="1" style="width: 100%; border-collapse: collapse;"> <thead> <tr> <th style="width: 30%;">協議事項</th> <th style="width: 10%;">確認</th> <th style="width: 40%;">協議内容と結果</th> <th style="width: 20%;">備考</th> </tr> </thead> <tbody> <tr> <td colspan="4">ボーリング交換用データ、土質試験結果一覧表データの外部公開の可否</td> </tr> <tr> <td>ボーリング交換用データ</td> <td><input type="checkbox"/></td> <td>公開</td> <td><input type="checkbox"/> 公開不可</td> </tr> <tr> <td>土質試験結果一覧表データ</td> <td><input type="checkbox"/></td> <td>公開</td> <td><input type="checkbox"/> 公開不可</td> </tr> <tr> <td colspan="4">備 考</td> </tr> <tr> <td colspan="4">備考欄には、公開不可の場合、その理由を記入する。また、ボーリングごとに公開、公開不可が異なる場合、適宜記入欄の加除を行う。</td> </tr> <tr> <td colspan="4">※以下は、奈良県電子納品運用ガイドライン(案)や国交省の各要領・基準に適合しない項目があり、また協議が必要な場合にご記入ください</td> </tr> <tr> <th style="width: 30%;">協議事項</th> <th style="width: 10%;">確認</th> <th style="width: 40%;">協議内容と結果</th> <th style="width: 20%;">備考</th> </tr> <tr> <td colspan="4">地質調査データ</td> </tr> <tr> <td colspan="4">ボーリング柱状図</td> </tr> <tr> <td>電子柱状図の様式</td> <td></td> <td></td> <td></td> </tr> <tr> <td>電子簡略柱状図のフォーマット</td> <td></td> <td></td> <td></td> </tr> <tr> <td>ボーリング交換用データ</td> <td></td> <td></td> <td></td> </tr> <tr> <td colspan="4">地質平面図</td> </tr> <tr> <td colspan="4">CAD化が困難な手書き図面</td> </tr> <tr> <td rowspan="3">提出方法</td> <td><input type="checkbox"/></td> <td>紙で納品</td> <td></td> </tr> <tr> <td><input type="checkbox"/></td> <td>TIFF等画像データ</td> <td></td> </tr> <tr> <td><input type="checkbox"/></td> <td>TIFF等画像データを埋め込んだCADファイル</td> <td></td> </tr> <tr> <td>画像解像度</td> <td></td> <td></td> <td></td> </tr> <tr> <td>画像ファイル形式</td> <td></td> <td></td> <td></td> </tr> <tr> <td colspan="4">地層・岩体区分の着色・ハッチング</td> </tr> <tr> <td>CAD製図基準の16色以外の使用等</td> <td></td> <td></td> <td></td> </tr> <tr> <td colspan="4">地質断面図</td> </tr> <tr> <td colspan="4">CAD化が困難な手書き図面</td> </tr> <tr> <td rowspan="3">提出方法</td> <td><input type="checkbox"/></td> <td>紙で納品</td> <td></td> </tr> <tr> <td><input type="checkbox"/></td> <td>TIFF等画像データ</td> <td></td> </tr> <tr> <td><input type="checkbox"/></td> <td>TIFF等画像データを埋め込んだCADファイル</td> <td></td> </tr> <tr> <td>画像解像度</td> <td></td> <td></td> <td></td> </tr> <tr> <td>画像ファイル形式</td> <td></td> <td></td> <td></td> </tr> <tr> <td colspan="4">調査位置について</td> </tr> <tr> <td>測線番号・記号</td> <td></td> <td></td> <td></td> </tr> <tr> <td colspan="4">地層・岩体区分の着色・ハッチング</td> </tr> <tr> <td>CAD製図基準の16色以外の使用</td> <td></td> <td></td> <td></td> </tr> <tr> <td colspan="4">コア写真</td> </tr> <tr> <td>解像度等</td> <td></td> <td></td> <td></td> </tr> <tr> <td>大きさ、歪み、色調補正</td> <td></td> <td></td> <td></td> </tr> <tr> <td colspan="4">土質試験及び地盤調査</td> </tr> <tr> <td>電子データシート様式等</td> <td></td> <td></td> <td></td> </tr> <tr> <td colspan="4">その他電子化が困難な成果品等(項目は任意に記入)</td> </tr> <tr> <td></td> <td></td> <td></td> <td></td> </tr> <tr> <td></td> <td></td> <td></td> <td></td> </tr> <tr> <td></td> <td></td> <td></td> <td></td> </tr> </tbody> </table>	協議事項	確認	協議内容と結果	備考	ボーリング交換用データ、土質試験結果一覧表データの外部公開の可否				ボーリング交換用データ	<input type="checkbox"/>	公開	<input type="checkbox"/> 公開不可	土質試験結果一覧表データ	<input type="checkbox"/>	公開	<input type="checkbox"/> 公開不可	備 考				備考欄には、公開不可の場合、その理由を記入する。また、ボーリングごとに公開、公開不可が異なる場合、適宜記入欄の加除を行う。				※以下は、奈良県電子納品運用ガイドライン(案)や国交省の各要領・基準に適合しない項目があり、また協議が必要な場合にご記入ください				協議事項	確認	協議内容と結果	備考	地質調査データ				ボーリング柱状図				電子柱状図の様式				電子簡略柱状図のフォーマット				ボーリング交換用データ				地質平面図				CAD化が困難な手書き図面				提出方法	<input type="checkbox"/>	紙で納品		<input type="checkbox"/>	TIFF等画像データ		<input type="checkbox"/>	TIFF等画像データを埋め込んだCADファイル		画像解像度				画像ファイル形式				地層・岩体区分の着色・ハッチング				CAD製図基準の16色以外の使用等				地質断面図				CAD化が困難な手書き図面				提出方法	<input type="checkbox"/>	紙で納品		<input type="checkbox"/>	TIFF等画像データ		<input type="checkbox"/>	TIFF等画像データを埋め込んだCADファイル		画像解像度				画像ファイル形式				調査位置について				測線番号・記号				地層・岩体区分の着色・ハッチング				CAD製図基準の16色以外の使用				コア写真				解像度等				大きさ、歪み、色調補正				土質試験及び地盤調査				電子データシート様式等				その他電子化が困難な成果品等(項目は任意に記入)																
協議事項	確認	協議内容と結果	備考																																																																																																																																																																																																																																																																																																																															
※以下は、奈良県電子納品運用ガイドライン(案)や国交省の各要領(案)・基準(案)に適合しない項目があり、また協議が必要な場合にご記入ください																																																																																																																																																																																																																																																																																																																																		
地質調査データ																																																																																																																																																																																																																																																																																																																																		
ボーリング柱状図																																																																																																																																																																																																																																																																																																																																		
電子柱状図の様式																																																																																																																																																																																																																																																																																																																																		
電子簡略柱状図のフォーマット																																																																																																																																																																																																																																																																																																																																		
ボーリング交換用データ																																																																																																																																																																																																																																																																																																																																		
地質平面図																																																																																																																																																																																																																																																																																																																																		
CAD化が困難な手書き図面																																																																																																																																																																																																																																																																																																																																		
提出方法	<input type="checkbox"/>	紙で納品																																																																																																																																																																																																																																																																																																																																
	<input type="checkbox"/>	TIFF等画像データ																																																																																																																																																																																																																																																																																																																																
	<input type="checkbox"/>	TIFF等画像データを埋め込んだCADファイル																																																																																																																																																																																																																																																																																																																																
画像解像度																																																																																																																																																																																																																																																																																																																																		
画像ファイル形式																																																																																																																																																																																																																																																																																																																																		
地層・岩体区分の着色・ハッチング																																																																																																																																																																																																																																																																																																																																		
CAD製図基準(案)の16色以外の使用等																																																																																																																																																																																																																																																																																																																																		
CADのその他レイヤについて																																																																																																																																																																																																																																																																																																																																		
X-OTRSの取り扱い																																																																																																																																																																																																																																																																																																																																		
地質断面図																																																																																																																																																																																																																																																																																																																																		
CAD化が困難な手書き図面																																																																																																																																																																																																																																																																																																																																		
提出方法	<input type="checkbox"/>	紙で納品																																																																																																																																																																																																																																																																																																																																
	<input type="checkbox"/>	TIFF等画像データ																																																																																																																																																																																																																																																																																																																																
	<input type="checkbox"/>	TIFF等画像データを埋め込んだCADファイル																																																																																																																																																																																																																																																																																																																																
画像解像度																																																																																																																																																																																																																																																																																																																																		
画像ファイル形式																																																																																																																																																																																																																																																																																																																																		
調査位置について																																																																																																																																																																																																																																																																																																																																		
測線番号・記号																																																																																																																																																																																																																																																																																																																																		
地層・岩体区分の着色・ハッチング																																																																																																																																																																																																																																																																																																																																		
CAD製図基準(案)の16色以外の使用																																																																																																																																																																																																																																																																																																																																		
CADのその他レイヤについて																																																																																																																																																																																																																																																																																																																																		
X-OTRSの取り扱い																																																																																																																																																																																																																																																																																																																																		
コア写真																																																																																																																																																																																																																																																																																																																																		
解像度等																																																																																																																																																																																																																																																																																																																																		
大きさ、歪み、色調補正																																																																																																																																																																																																																																																																																																																																		
土質試験及び地盤調査																																																																																																																																																																																																																																																																																																																																		
電子データシート様式等																																																																																																																																																																																																																																																																																																																																		
その他電子化が困難な成果品等(項目は任意に記入)																																																																																																																																																																																																																																																																																																																																		
協議事項	確認	協議内容と結果	備考																																																																																																																																																																																																																																																																																																																															
ボーリング交換用データ、土質試験結果一覧表データの外部公開の可否																																																																																																																																																																																																																																																																																																																																		
ボーリング交換用データ	<input type="checkbox"/>	公開	<input type="checkbox"/> 公開不可																																																																																																																																																																																																																																																																																																																															
土質試験結果一覧表データ	<input type="checkbox"/>	公開	<input type="checkbox"/> 公開不可																																																																																																																																																																																																																																																																																																																															
備 考																																																																																																																																																																																																																																																																																																																																		
備考欄には、公開不可の場合、その理由を記入する。また、ボーリングごとに公開、公開不可が異なる場合、適宜記入欄の加除を行う。																																																																																																																																																																																																																																																																																																																																		
※以下は、奈良県電子納品運用ガイドライン(案)や国交省の各要領・基準に適合しない項目があり、また協議が必要な場合にご記入ください																																																																																																																																																																																																																																																																																																																																		
協議事項	確認	協議内容と結果	備考																																																																																																																																																																																																																																																																																																																															
地質調査データ																																																																																																																																																																																																																																																																																																																																		
ボーリング柱状図																																																																																																																																																																																																																																																																																																																																		
電子柱状図の様式																																																																																																																																																																																																																																																																																																																																		
電子簡略柱状図のフォーマット																																																																																																																																																																																																																																																																																																																																		
ボーリング交換用データ																																																																																																																																																																																																																																																																																																																																		
地質平面図																																																																																																																																																																																																																																																																																																																																		
CAD化が困難な手書き図面																																																																																																																																																																																																																																																																																																																																		
提出方法	<input type="checkbox"/>	紙で納品																																																																																																																																																																																																																																																																																																																																
	<input type="checkbox"/>	TIFF等画像データ																																																																																																																																																																																																																																																																																																																																
	<input type="checkbox"/>	TIFF等画像データを埋め込んだCADファイル																																																																																																																																																																																																																																																																																																																																
画像解像度																																																																																																																																																																																																																																																																																																																																		
画像ファイル形式																																																																																																																																																																																																																																																																																																																																		
地層・岩体区分の着色・ハッチング																																																																																																																																																																																																																																																																																																																																		
CAD製図基準の16色以外の使用等																																																																																																																																																																																																																																																																																																																																		
地質断面図																																																																																																																																																																																																																																																																																																																																		
CAD化が困難な手書き図面																																																																																																																																																																																																																																																																																																																																		
提出方法	<input type="checkbox"/>	紙で納品																																																																																																																																																																																																																																																																																																																																
	<input type="checkbox"/>	TIFF等画像データ																																																																																																																																																																																																																																																																																																																																
	<input type="checkbox"/>	TIFF等画像データを埋め込んだCADファイル																																																																																																																																																																																																																																																																																																																																
画像解像度																																																																																																																																																																																																																																																																																																																																		
画像ファイル形式																																																																																																																																																																																																																																																																																																																																		
調査位置について																																																																																																																																																																																																																																																																																																																																		
測線番号・記号																																																																																																																																																																																																																																																																																																																																		
地層・岩体区分の着色・ハッチング																																																																																																																																																																																																																																																																																																																																		
CAD製図基準の16色以外の使用																																																																																																																																																																																																																																																																																																																																		
コア写真																																																																																																																																																																																																																																																																																																																																		
解像度等																																																																																																																																																																																																																																																																																																																																		
大きさ、歪み、色調補正																																																																																																																																																																																																																																																																																																																																		
土質試験及び地盤調査																																																																																																																																																																																																																																																																																																																																		
電子データシート様式等																																																																																																																																																																																																																																																																																																																																		
その他電子化が困難な成果品等(項目は任意に記入)																																																																																																																																																																																																																																																																																																																																		

設計業務等ガイドライン_新旧対照表.xls

現 行 (平成25年8月)	改 定	適 用																																																																																																																																																																																																																																																																																																																																																																																																																								
別紙 1-4 着手時協議チェックシート 4 (測量業務用)	別紙 1-4 着手時協議チェックシート 4 (測量業務用)																																																																																																																																																																																																																																																																																																																																																																																																																									
<table border="1" style="width: 100%; border-collapse: collapse;"> <thead> <tr> <th style="width: 30%;">協議事項</th> <th style="width: 10%;">確認</th> <th style="width: 40%;">協議内容と結果</th> <th style="width: 20%;">備考</th> </tr> </thead> <tbody> <tr> <td colspan="4">※以下は、奈良県電子納品運用ガイドライン(案)や国交省の各要領(案)・基準(案)に適合しない項目があり、また協議が必要な場合にご記入ください</td> </tr> <tr> <td colspan="4">測量データ</td> </tr> <tr> <td colspan="4">成果品の管理項目</td> </tr> <tr> <td>測量成果ファイル名副題</td> <td></td> <td></td> <td></td> </tr> <tr> <td colspan="4">ファイル形式等</td> </tr> <tr> <td colspan="4">測量情報管理ファイル</td> </tr> <tr> <td>SURVEY.XML</td> <td></td> <td></td> <td></td> </tr> <tr> <td colspan="4">基準点測量 (KITEN)</td> </tr> <tr> <td>測量記録 (WORK)</td> <td></td> <td></td> <td></td> </tr> <tr> <td>測量成果 (DATA)</td> <td></td> <td></td> <td></td> </tr> <tr> <td>その他データ (OTHR)</td> <td></td> <td></td> <td></td> </tr> <tr> <td>対象外の成果品</td> <td></td> <td></td> <td></td> </tr> <tr> <td colspan="4">水準測量 (SUIJUN)</td> </tr> <tr> <td>測量記録 (WORK)</td> <td></td> <td></td> <td></td> </tr> <tr> <td>測量成果 (DATA)</td> <td></td> <td></td> <td></td> </tr> <tr> <td>その他データ (OTHR)</td> <td></td> <td></td> <td></td> </tr> <tr> <td>対象外の成果品</td> <td></td> <td></td> <td></td> </tr> <tr> <td colspan="4">地形測量及び写真測量 (CHIKEI)</td> </tr> <tr> <td>測量記録 (WORK)</td> <td></td> <td></td> <td></td> </tr> <tr> <td>測量成果 (DATA)</td> <td></td> <td></td> <td></td> </tr> <tr> <td>その他データ (OTHR)</td> <td></td> <td></td> <td></td> </tr> <tr> <td colspan="4">路線測量 (ROSEN)</td> </tr> <tr> <td>測量記録 (WORK)</td> <td></td> <td></td> <td></td> </tr> <tr> <td>測量成果 (DATA)</td> <td></td> <td></td> <td></td> </tr> <tr> <td>その他データ (OTHR)</td> <td></td> <td></td> <td></td> </tr> <tr> <td colspan="4">河川測量 (KASEN)</td> </tr> <tr> <td>測量記録 (WORK)</td> <td></td> <td></td> <td></td> </tr> <tr> <td>測量成果 (DATA)</td> <td></td> <td></td> <td></td> </tr> <tr> <td>その他データ (OTHR)</td> <td></td> <td></td> <td></td> </tr> <tr> <td colspan="4">用地測量 (YOUCHI)</td> </tr> <tr> <td>測量記録 (WORK)</td> <td></td> <td></td> <td></td> </tr> <tr> <td>測量成果 (DATA)</td> <td></td> <td></td> <td></td> </tr> <tr> <td>その他データ (OTHR)</td> <td></td> <td></td> <td></td> </tr> <tr> <td colspan="4">その他の応用測量 (OTHRSOYO)</td> </tr> <tr> <td>測量記録 (WORK)</td> <td></td> <td></td> <td></td> </tr> <tr> <td>測量成果 (DATA)</td> <td></td> <td></td> <td></td> </tr> <tr> <td>その他データ (OTHR)</td> <td></td> <td></td> <td></td> </tr> <tr> <td colspan="4">検符及び押印</td> </tr> <tr> <td>点検紙の取扱い</td> <td></td> <td></td> <td></td> </tr> <tr> <td>押印した書類の納品</td> <td></td> <td></td> <td></td> </tr> <tr> <td colspan="4">第三者機関検定</td> </tr> <tr> <td>検定紙の取扱い</td> <td></td> <td></td> <td></td> </tr> <tr> <td colspan="4">その他</td> </tr> <tr> <td colspan="4">使用文字</td> </tr> <tr> <td>電子化困難な資料</td> <td></td> <td></td> <td></td> </tr> <tr> <td>地形図原図</td> <td></td> <td></td> <td></td> </tr> <tr> <td>複製用ホジ原図 (第二原)</td> <td></td> <td></td> <td></td> </tr> <tr> <td>A3よりも大きな図面等 (藍焼図面等)</td> <td></td> <td></td> <td></td> </tr> <tr> <td>その他 ()</td> <td></td> <td></td> <td></td> </tr> <tr> <td>その他 ()</td> <td></td> <td></td> <td></td> </tr> </tbody> </table>	協議事項	確認	協議内容と結果	備考	※以下は、奈良県電子納品運用ガイドライン(案)や国交省の各要領(案)・基準(案)に適合しない項目があり、また協議が必要な場合にご記入ください				測量データ				成果品の管理項目				測量成果ファイル名副題				ファイル形式等				測量情報管理ファイル				SURVEY.XML				基準点測量 (KITEN)				測量記録 (WORK)				測量成果 (DATA)				その他データ (OTHR)				対象外の成果品				水準測量 (SUIJUN)				測量記録 (WORK)				測量成果 (DATA)				その他データ (OTHR)				対象外の成果品				地形測量及び写真測量 (CHIKEI)				測量記録 (WORK)				測量成果 (DATA)				その他データ (OTHR)				路線測量 (ROSEN)				測量記録 (WORK)				測量成果 (DATA)				その他データ (OTHR)				河川測量 (KASEN)				測量記録 (WORK)				測量成果 (DATA)				その他データ (OTHR)				用地測量 (YOUCHI)				測量記録 (WORK)				測量成果 (DATA)				その他データ (OTHR)				その他の応用測量 (OTHRSOYO)				測量記録 (WORK)				測量成果 (DATA)				その他データ (OTHR)				検符及び押印				点検紙の取扱い				押印した書類の納品				第三者機関検定				検定紙の取扱い				その他				使用文字				電子化困難な資料				地形図原図				複製用ホジ原図 (第二原)				A3よりも大きな図面等 (藍焼図面等)				その他 ()				その他 ()				<table border="1" style="width: 100%; border-collapse: collapse;"> <thead> <tr> <th style="width: 30%;">協議事項</th> <th style="width: 10%;">確認</th> <th style="width: 40%;">協議内容と結果</th> <th style="width: 20%;">備考</th> </tr> </thead> <tbody> <tr> <td colspan="4">※以下は、奈良県電子納品運用ガイドライン(案)や国交省の各要領・基準に適合しない項目があり、また協議が必要な場合にご記入ください</td> </tr> <tr> <td colspan="4">測量データ</td> </tr> <tr> <td colspan="4">成果品の管理項目</td> </tr> <tr> <td>測量成果ファイル名副題</td> <td></td> <td></td> <td></td> </tr> <tr> <td colspan="4">ファイル形式等</td> </tr> <tr> <td colspan="4">測量情報管理ファイル</td> </tr> <tr> <td>SURVEY.XML</td> <td></td> <td></td> <td></td> </tr> <tr> <td colspan="4">基準点測量 (KITEN)</td> </tr> <tr> <td>測量記録 (WORK)</td> <td></td> <td></td> <td></td> </tr> <tr> <td>測量成果 (DATA)</td> <td></td> <td></td> <td></td> </tr> <tr> <td>その他データ (OTHR)</td> <td></td> <td></td> <td></td> </tr> <tr> <td>対象外の成果品</td> <td></td> <td></td> <td></td> </tr> <tr> <td colspan="4">水準測量 (SUIJUN)</td> </tr> <tr> <td>測量記録 (WORK)</td> <td></td> <td></td> <td></td> </tr> <tr> <td>測量成果 (DATA)</td> <td></td> <td></td> <td></td> </tr> <tr> <td>その他データ (OTHR)</td> <td></td> <td></td> <td></td> </tr> <tr> <td>対象外の成果品</td> <td></td> <td></td> <td></td> </tr> <tr> <td colspan="4">地形測量及び写真測量 (CHIKEI)</td> </tr> <tr> <td>測量記録 (WORK)</td> <td></td> <td></td> <td></td> </tr> <tr> <td>測量成果 (DATA)</td> <td></td> <td></td> <td></td> </tr> <tr> <td>その他データ (OTHR)</td> <td></td> <td></td> <td></td> </tr> <tr> <td colspan="4">路線測量 (ROSEN)</td> </tr> <tr> <td>測量記録 (WORK)</td> <td></td> <td></td> <td></td> </tr> <tr> <td>測量成果 (DATA)</td> <td></td> <td></td> <td></td> </tr> <tr> <td>その他データ (OTHR)</td> <td></td> <td></td> <td></td> </tr> <tr> <td colspan="4">河川測量 (KASEN)</td> </tr> <tr> <td>測量記録 (WORK)</td> <td></td> <td></td> <td></td> </tr> <tr> <td>測量成果 (DATA)</td> <td></td> <td></td> <td></td> </tr> <tr> <td>その他データ (OTHR)</td> <td></td> <td></td> <td></td> </tr> <tr> <td colspan="4">用地測量 (YOUCHI)</td> </tr> <tr> <td>測量記録 (WORK)</td> <td></td> <td></td> <td></td> </tr> <tr> <td>測量成果 (DATA)</td> <td></td> <td></td> <td></td> </tr> <tr> <td>その他データ (OTHR)</td> <td></td> <td></td> <td></td> </tr> <tr> <td colspan="4">その他の応用測量 (OTHRSOYO)</td> </tr> <tr> <td>測量記録 (WORK)</td> <td></td> <td></td> <td></td> </tr> <tr> <td>測量成果 (DATA)</td> <td></td> <td></td> <td></td> </tr> <tr> <td>その他データ (OTHR)</td> <td></td> <td></td> <td></td> </tr> <tr> <td colspan="4">検符及び押印</td> </tr> <tr> <td>点検紙の取扱い</td> <td></td> <td></td> <td></td> </tr> <tr> <td>押印した書類の納品</td> <td></td> <td></td> <td></td> </tr> <tr> <td colspan="4">第三者機関検定</td> </tr> <tr> <td>検定紙の取扱い</td> <td></td> <td></td> <td></td> </tr> <tr> <td colspan="4">その他</td> </tr> <tr> <td colspan="4">使用文字</td> </tr> <tr> <td>電子化困難な資料</td> <td></td> <td></td> <td></td> </tr> <tr> <td>地形図原図</td> <td></td> <td></td> <td></td> </tr> <tr> <td>複製用ホジ原図 (第二原)</td> <td></td> <td></td> <td></td> </tr> <tr> <td>A3よりも大きな図面等 (藍焼図面等)</td> <td></td> <td></td> <td></td> </tr> <tr> <td>その他 ()</td> <td></td> <td></td> <td></td> </tr> <tr> <td>その他 ()</td> <td></td> <td></td> <td></td> </tr> </tbody> </table>	協議事項	確認	協議内容と結果	備考	※以下は、奈良県電子納品運用ガイドライン(案)や国交省の各要領・基準に適合しない項目があり、また協議が必要な場合にご記入ください				測量データ				成果品の管理項目				測量成果ファイル名副題				ファイル形式等				測量情報管理ファイル				SURVEY.XML				基準点測量 (KITEN)				測量記録 (WORK)				測量成果 (DATA)				その他データ (OTHR)				対象外の成果品				水準測量 (SUIJUN)				測量記録 (WORK)				測量成果 (DATA)				その他データ (OTHR)				対象外の成果品				地形測量及び写真測量 (CHIKEI)				測量記録 (WORK)				測量成果 (DATA)				その他データ (OTHR)				路線測量 (ROSEN)				測量記録 (WORK)				測量成果 (DATA)				その他データ (OTHR)				河川測量 (KASEN)				測量記録 (WORK)				測量成果 (DATA)				その他データ (OTHR)				用地測量 (YOUCHI)				測量記録 (WORK)				測量成果 (DATA)				その他データ (OTHR)				その他の応用測量 (OTHRSOYO)				測量記録 (WORK)				測量成果 (DATA)				その他データ (OTHR)				検符及び押印				点検紙の取扱い				押印した書類の納品				第三者機関検定				検定紙の取扱い				その他				使用文字				電子化困難な資料				地形図原図				複製用ホジ原図 (第二原)				A3よりも大きな図面等 (藍焼図面等)				その他 ()				その他 ()				
協議事項	確認	協議内容と結果	備考																																																																																																																																																																																																																																																																																																																																																																																																																							
※以下は、奈良県電子納品運用ガイドライン(案)や国交省の各要領(案)・基準(案)に適合しない項目があり、また協議が必要な場合にご記入ください																																																																																																																																																																																																																																																																																																																																																																																																																										
測量データ																																																																																																																																																																																																																																																																																																																																																																																																																										
成果品の管理項目																																																																																																																																																																																																																																																																																																																																																																																																																										
測量成果ファイル名副題																																																																																																																																																																																																																																																																																																																																																																																																																										
ファイル形式等																																																																																																																																																																																																																																																																																																																																																																																																																										
測量情報管理ファイル																																																																																																																																																																																																																																																																																																																																																																																																																										
SURVEY.XML																																																																																																																																																																																																																																																																																																																																																																																																																										
基準点測量 (KITEN)																																																																																																																																																																																																																																																																																																																																																																																																																										
測量記録 (WORK)																																																																																																																																																																																																																																																																																																																																																																																																																										
測量成果 (DATA)																																																																																																																																																																																																																																																																																																																																																																																																																										
その他データ (OTHR)																																																																																																																																																																																																																																																																																																																																																																																																																										
対象外の成果品																																																																																																																																																																																																																																																																																																																																																																																																																										
水準測量 (SUIJUN)																																																																																																																																																																																																																																																																																																																																																																																																																										
測量記録 (WORK)																																																																																																																																																																																																																																																																																																																																																																																																																										
測量成果 (DATA)																																																																																																																																																																																																																																																																																																																																																																																																																										
その他データ (OTHR)																																																																																																																																																																																																																																																																																																																																																																																																																										
対象外の成果品																																																																																																																																																																																																																																																																																																																																																																																																																										
地形測量及び写真測量 (CHIKEI)																																																																																																																																																																																																																																																																																																																																																																																																																										
測量記録 (WORK)																																																																																																																																																																																																																																																																																																																																																																																																																										
測量成果 (DATA)																																																																																																																																																																																																																																																																																																																																																																																																																										
その他データ (OTHR)																																																																																																																																																																																																																																																																																																																																																																																																																										
路線測量 (ROSEN)																																																																																																																																																																																																																																																																																																																																																																																																																										
測量記録 (WORK)																																																																																																																																																																																																																																																																																																																																																																																																																										
測量成果 (DATA)																																																																																																																																																																																																																																																																																																																																																																																																																										
その他データ (OTHR)																																																																																																																																																																																																																																																																																																																																																																																																																										
河川測量 (KASEN)																																																																																																																																																																																																																																																																																																																																																																																																																										
測量記録 (WORK)																																																																																																																																																																																																																																																																																																																																																																																																																										
測量成果 (DATA)																																																																																																																																																																																																																																																																																																																																																																																																																										
その他データ (OTHR)																																																																																																																																																																																																																																																																																																																																																																																																																										
用地測量 (YOUCHI)																																																																																																																																																																																																																																																																																																																																																																																																																										
測量記録 (WORK)																																																																																																																																																																																																																																																																																																																																																																																																																										
測量成果 (DATA)																																																																																																																																																																																																																																																																																																																																																																																																																										
その他データ (OTHR)																																																																																																																																																																																																																																																																																																																																																																																																																										
その他の応用測量 (OTHRSOYO)																																																																																																																																																																																																																																																																																																																																																																																																																										
測量記録 (WORK)																																																																																																																																																																																																																																																																																																																																																																																																																										
測量成果 (DATA)																																																																																																																																																																																																																																																																																																																																																																																																																										
その他データ (OTHR)																																																																																																																																																																																																																																																																																																																																																																																																																										
検符及び押印																																																																																																																																																																																																																																																																																																																																																																																																																										
点検紙の取扱い																																																																																																																																																																																																																																																																																																																																																																																																																										
押印した書類の納品																																																																																																																																																																																																																																																																																																																																																																																																																										
第三者機関検定																																																																																																																																																																																																																																																																																																																																																																																																																										
検定紙の取扱い																																																																																																																																																																																																																																																																																																																																																																																																																										
その他																																																																																																																																																																																																																																																																																																																																																																																																																										
使用文字																																																																																																																																																																																																																																																																																																																																																																																																																										
電子化困難な資料																																																																																																																																																																																																																																																																																																																																																																																																																										
地形図原図																																																																																																																																																																																																																																																																																																																																																																																																																										
複製用ホジ原図 (第二原)																																																																																																																																																																																																																																																																																																																																																																																																																										
A3よりも大きな図面等 (藍焼図面等)																																																																																																																																																																																																																																																																																																																																																																																																																										
その他 ()																																																																																																																																																																																																																																																																																																																																																																																																																										
その他 ()																																																																																																																																																																																																																																																																																																																																																																																																																										
協議事項	確認	協議内容と結果	備考																																																																																																																																																																																																																																																																																																																																																																																																																							
※以下は、奈良県電子納品運用ガイドライン(案)や国交省の各要領・基準に適合しない項目があり、また協議が必要な場合にご記入ください																																																																																																																																																																																																																																																																																																																																																																																																																										
測量データ																																																																																																																																																																																																																																																																																																																																																																																																																										
成果品の管理項目																																																																																																																																																																																																																																																																																																																																																																																																																										
測量成果ファイル名副題																																																																																																																																																																																																																																																																																																																																																																																																																										
ファイル形式等																																																																																																																																																																																																																																																																																																																																																																																																																										
測量情報管理ファイル																																																																																																																																																																																																																																																																																																																																																																																																																										
SURVEY.XML																																																																																																																																																																																																																																																																																																																																																																																																																										
基準点測量 (KITEN)																																																																																																																																																																																																																																																																																																																																																																																																																										
測量記録 (WORK)																																																																																																																																																																																																																																																																																																																																																																																																																										
測量成果 (DATA)																																																																																																																																																																																																																																																																																																																																																																																																																										
その他データ (OTHR)																																																																																																																																																																																																																																																																																																																																																																																																																										
対象外の成果品																																																																																																																																																																																																																																																																																																																																																																																																																										
水準測量 (SUIJUN)																																																																																																																																																																																																																																																																																																																																																																																																																										
測量記録 (WORK)																																																																																																																																																																																																																																																																																																																																																																																																																										
測量成果 (DATA)																																																																																																																																																																																																																																																																																																																																																																																																																										
その他データ (OTHR)																																																																																																																																																																																																																																																																																																																																																																																																																										
対象外の成果品																																																																																																																																																																																																																																																																																																																																																																																																																										
地形測量及び写真測量 (CHIKEI)																																																																																																																																																																																																																																																																																																																																																																																																																										
測量記録 (WORK)																																																																																																																																																																																																																																																																																																																																																																																																																										
測量成果 (DATA)																																																																																																																																																																																																																																																																																																																																																																																																																										
その他データ (OTHR)																																																																																																																																																																																																																																																																																																																																																																																																																										
路線測量 (ROSEN)																																																																																																																																																																																																																																																																																																																																																																																																																										
測量記録 (WORK)																																																																																																																																																																																																																																																																																																																																																																																																																										
測量成果 (DATA)																																																																																																																																																																																																																																																																																																																																																																																																																										
その他データ (OTHR)																																																																																																																																																																																																																																																																																																																																																																																																																										
河川測量 (KASEN)																																																																																																																																																																																																																																																																																																																																																																																																																										
測量記録 (WORK)																																																																																																																																																																																																																																																																																																																																																																																																																										
測量成果 (DATA)																																																																																																																																																																																																																																																																																																																																																																																																																										
その他データ (OTHR)																																																																																																																																																																																																																																																																																																																																																																																																																										
用地測量 (YOUCHI)																																																																																																																																																																																																																																																																																																																																																																																																																										
測量記録 (WORK)																																																																																																																																																																																																																																																																																																																																																																																																																										
測量成果 (DATA)																																																																																																																																																																																																																																																																																																																																																																																																																										
その他データ (OTHR)																																																																																																																																																																																																																																																																																																																																																																																																																										
その他の応用測量 (OTHRSOYO)																																																																																																																																																																																																																																																																																																																																																																																																																										
測量記録 (WORK)																																																																																																																																																																																																																																																																																																																																																																																																																										
測量成果 (DATA)																																																																																																																																																																																																																																																																																																																																																																																																																										
その他データ (OTHR)																																																																																																																																																																																																																																																																																																																																																																																																																										
検符及び押印																																																																																																																																																																																																																																																																																																																																																																																																																										
点検紙の取扱い																																																																																																																																																																																																																																																																																																																																																																																																																										
押印した書類の納品																																																																																																																																																																																																																																																																																																																																																																																																																										
第三者機関検定																																																																																																																																																																																																																																																																																																																																																																																																																										
検定紙の取扱い																																																																																																																																																																																																																																																																																																																																																																																																																										
その他																																																																																																																																																																																																																																																																																																																																																																																																																										
使用文字																																																																																																																																																																																																																																																																																																																																																																																																																										
電子化困難な資料																																																																																																																																																																																																																																																																																																																																																																																																																										
地形図原図																																																																																																																																																																																																																																																																																																																																																																																																																										
複製用ホジ原図 (第二原)																																																																																																																																																																																																																																																																																																																																																																																																																										
A3よりも大きな図面等 (藍焼図面等)																																																																																																																																																																																																																																																																																																																																																																																																																										
その他 ()																																																																																																																																																																																																																																																																																																																																																																																																																										
その他 ()																																																																																																																																																																																																																																																																																																																																																																																																																										